1,5

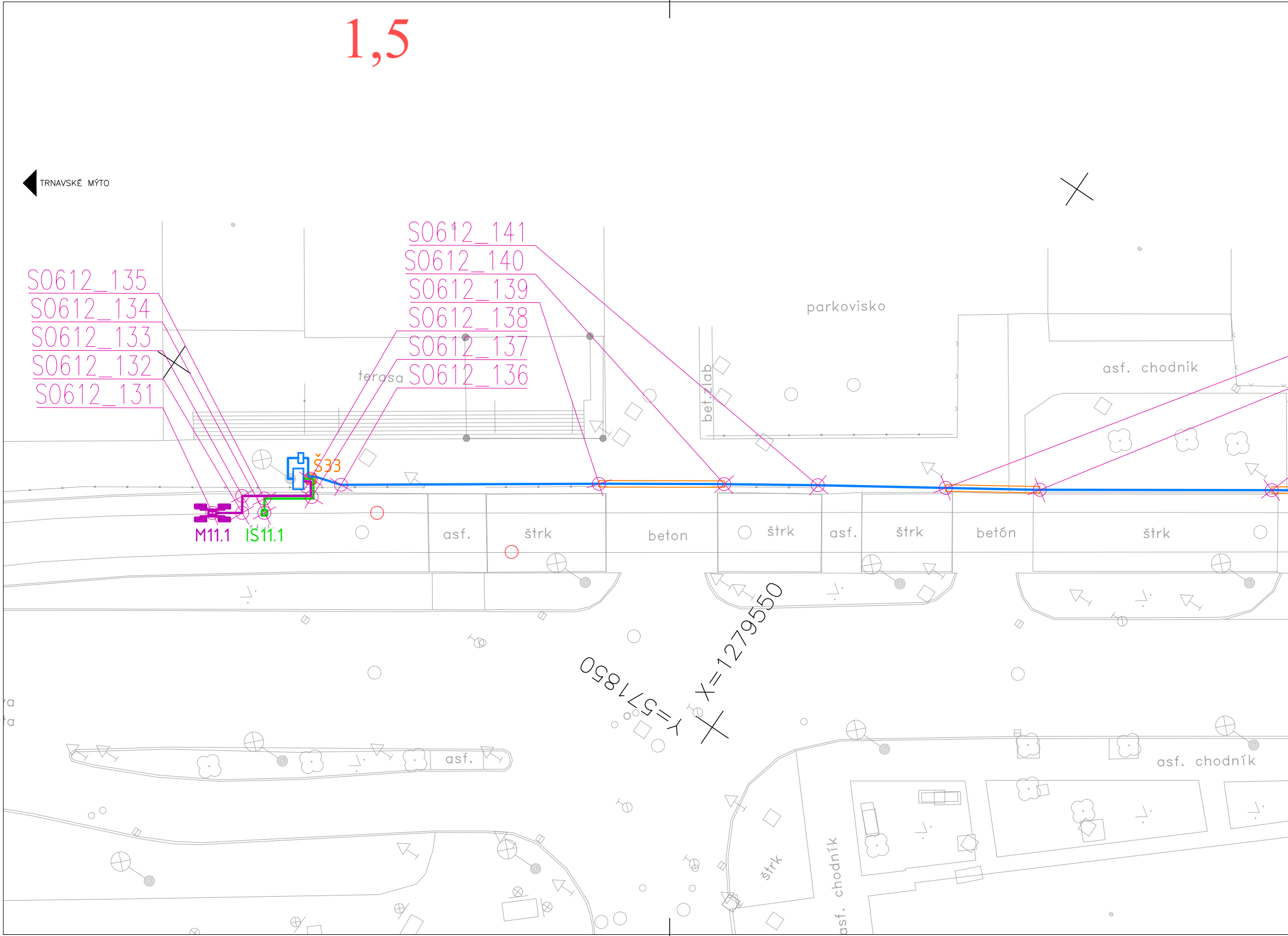
TRNAVSKÉ MÝTO
S0612_135
S0612_134
S0612_133
S0612_132
S0612_131
S0612_141
S0612_140
S0612_139
S0612_138
S0612_137
S0612_136
terasa
bet. žlab
parkovisko
asf. chodník
Š33
M11.1
IS11.1
asf.
štrk
beton
štrk
asf.
štrk
betón
štrk
X=1279550
Y=571850
asf.
asf. chodník
štrk
asf. chodník

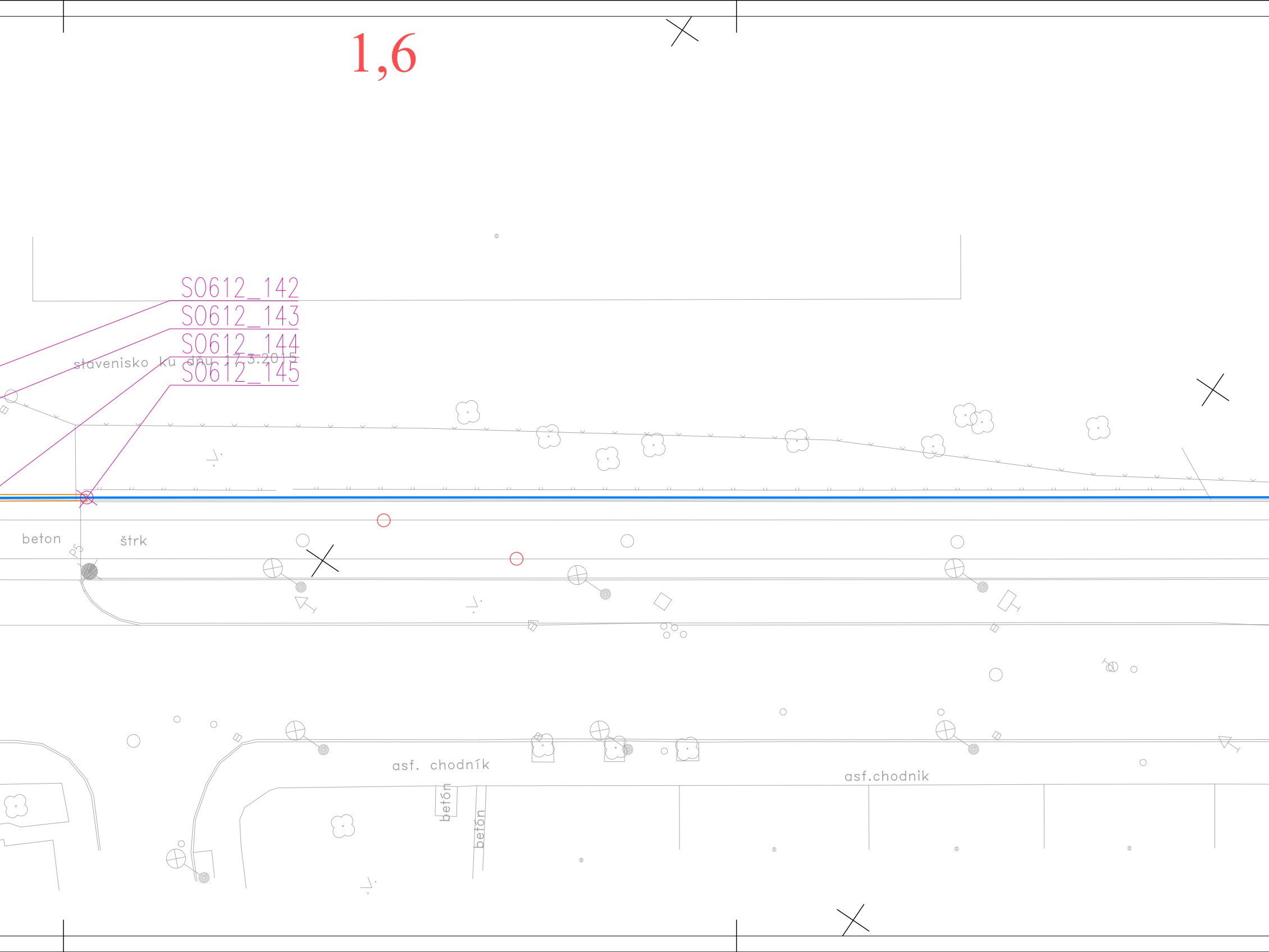
1,6
S0612_142
S0612_143
S0612_144
S0612_145
stavenisko ku dňu 17.3.2015
beton
štrk
asf. chodník
asf.chodnik
betón
betón

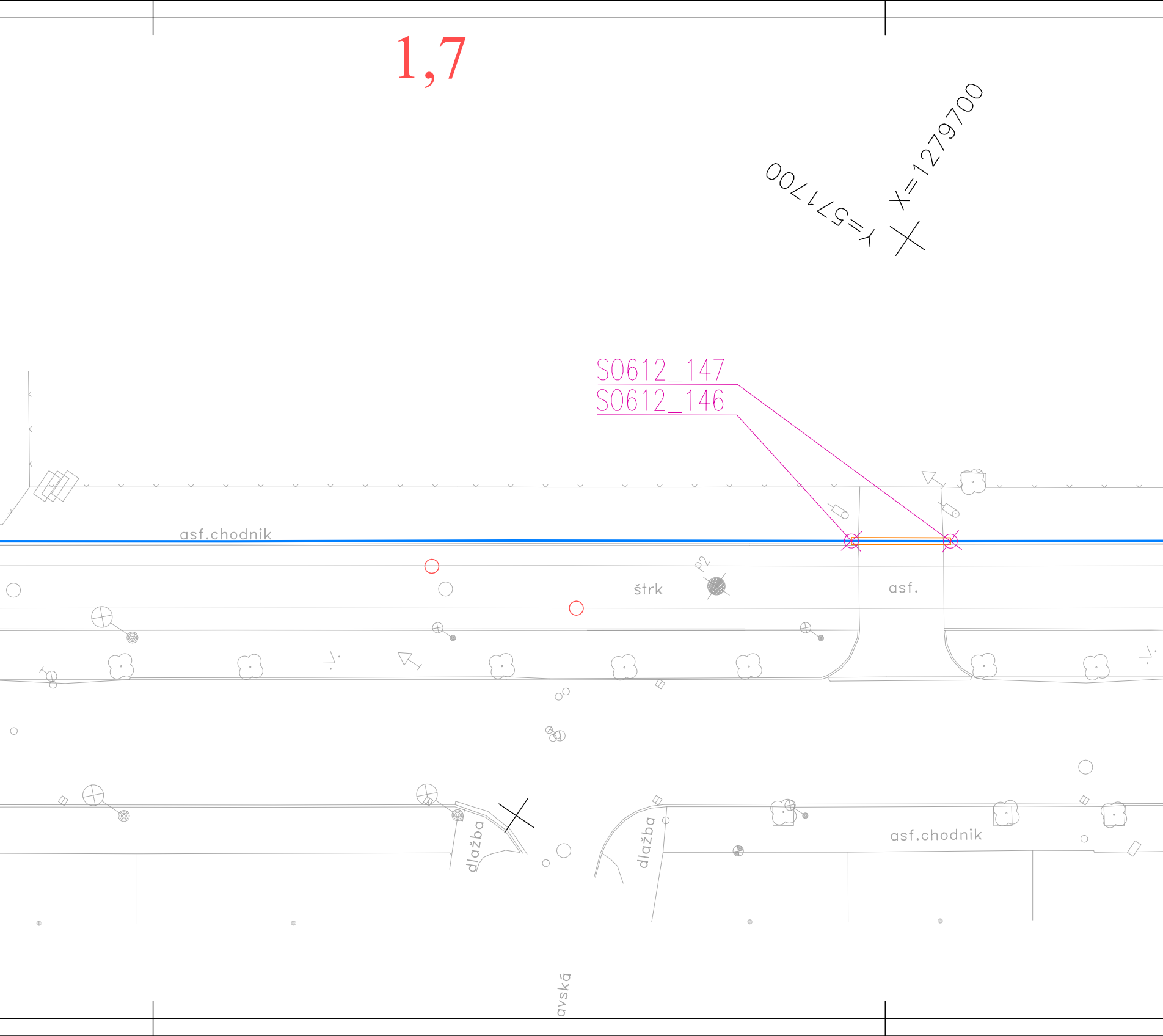
1,7
X=1279700
Y=571700
S0612_147
S0612_146
asf.chodnik
štrk
P2
asf.
dlažba
dlažba
asf.chodnik
avská

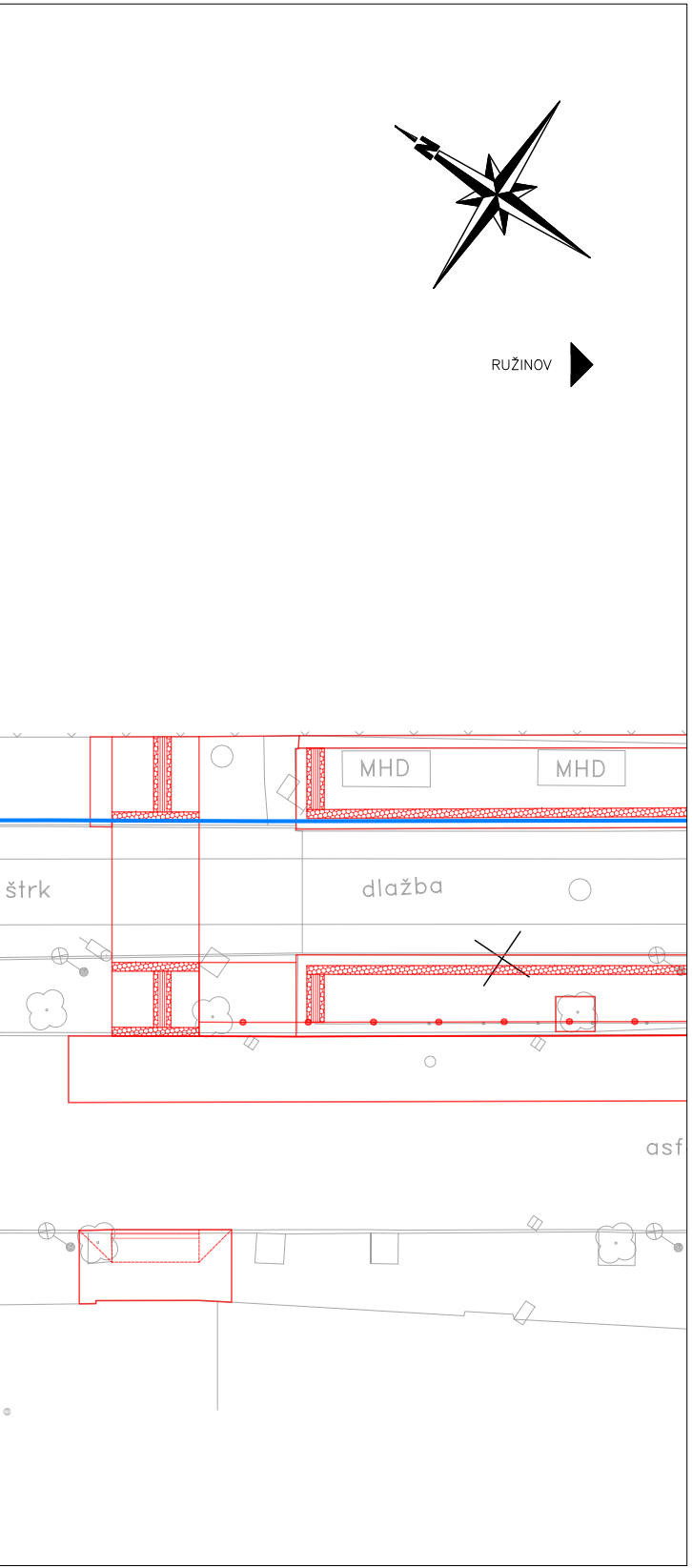
RUŽINOV
MHD
MHD
štrk
dlažba
asf

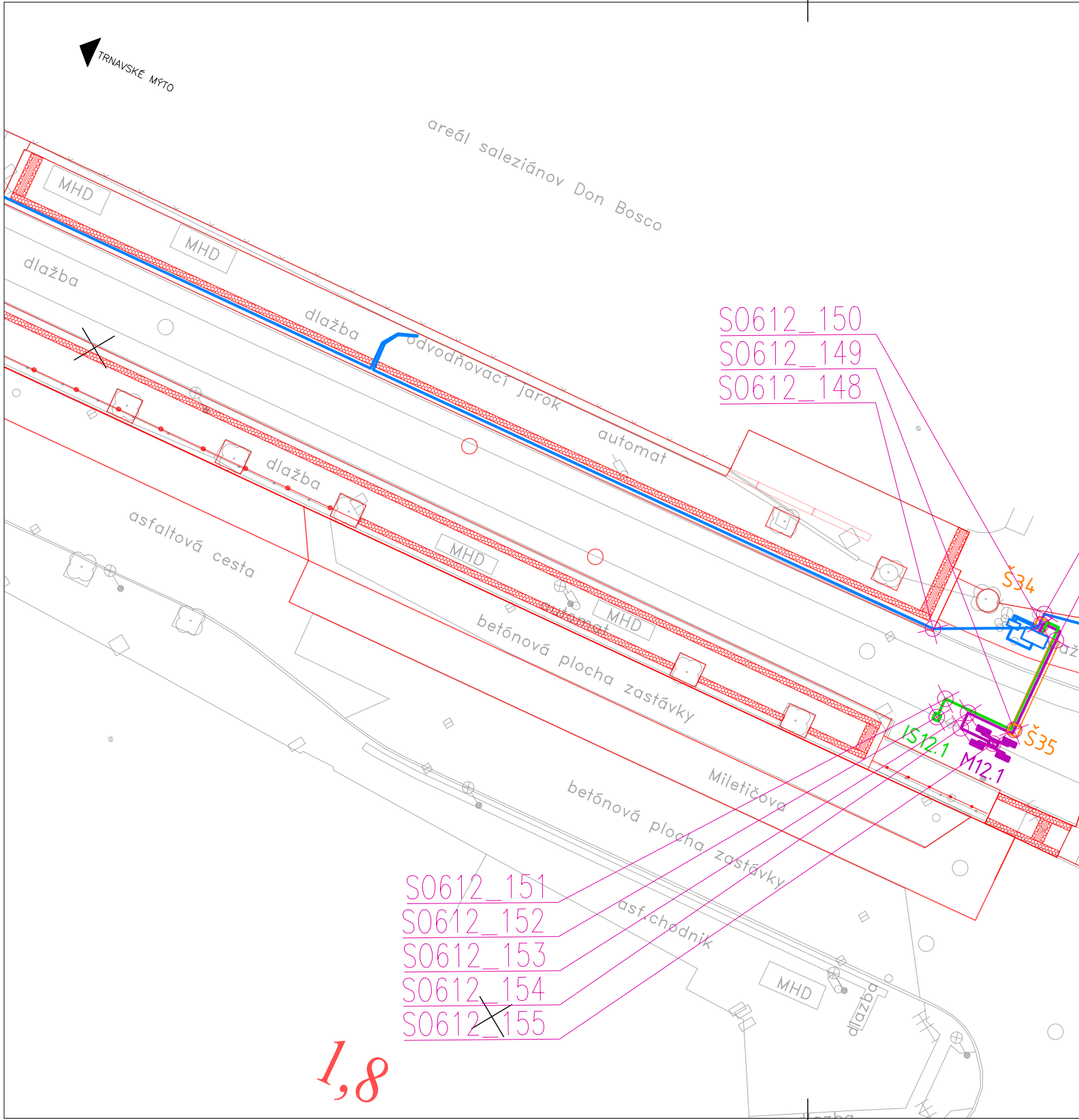
TRNAVSKÉ MÝTO
areál saleziánov Don Bosco
MHD
MHD
dlažba
dlažba
odvodňovací jarok
automat
dlažba
asfaltová cesta
MHD
automat
MHD
betónová plocha zastávky
S0612_150
S0612_149
S0612_148
Š34
Š35
IS12.1
M12.1
Miletičova
betónová plocha zastávky
asf.chodník
MHD
dlažba
S0612_151
S0612_152
S0612_153
S0612_154
S0612_155

1,8

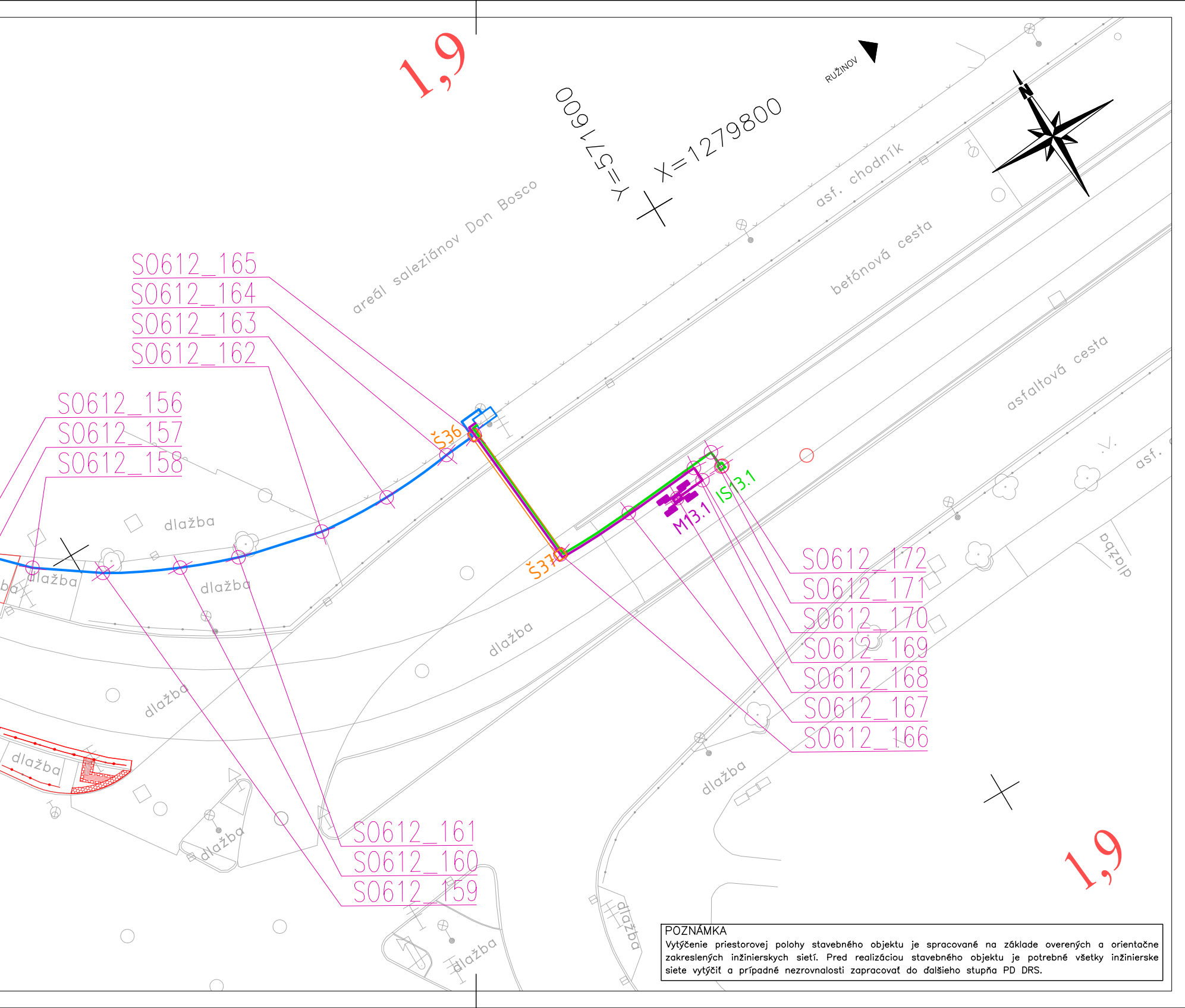
1,9
Y=571600
X=1279800
RUŽINOV
N
areál saleziánov Don Bosco
asf. chodník
betónová cesta
asfaltová cesta
asf.
S0612_165
S0612_164
S0612_163
S0612_162
S0612_156
S0612_157
S0612_158
Š36
Š37
M13.1
IS13.1
S0612_172
S0612_171
S0612_170
S0612_169
S0612_168
S0612_167
S0612_166
S0612_161
S0612_160
S0612_159
dlažba
dlažba
dlažba
dlažba
dlažba
dlažba
dlažba
dlažba
dlažba
dlažba
1,9

POZNÁMKA

Vytýčenie priestorovej polohy stavebného objektu je spracované na základe overených a orientačne zakreslených inžinierskych sietí. Pred realizáciou stavebného objektu je potrebné všetky inžinierske siete vytýčiť a prípadné nezrovnalosti zapracovať do ďalšieho stupňa PD DRS.

Zoznam vytyčovaných bodov

Stred – induktívna slučka, rozvod maziva v koľajisku, káblová šachta, lom káblové trasy

Vytyčovaný bod	Y	X	Poznámka
S0612_131	571857,925	1279508,938	rozvod maziva M11.1
S0612_132	571856,634	1279510,842	lom káblovej trasy
S0612_133	571855,558	1279510,112	lom káblovej trasy
S0612_134	571855,680	1279512,249	induktívna slúčka IS11.1
S0612_135	571854,770	1279511,632	lom káblovej trasy
S0612_136	571850,577	1279515,916	lom káblovej trasy
S0612_137	571852,631	1279514,579	lom káblovej trasy
S0612_138	571851,510	1279513,726	šachta Š33
S0612_139	571839,389	1279532,289	čelo káblovej chráničky
S0612_140	571834,002	1279540,279	čelo káblovej chráničky
S0612_141	571830,033	1279546,285	lom káblovej trasy
S0612_142	571824,685	1279554,546	čelo káblovej chráničky
S0612_143	571820,744	1279560,616	čelo káblovej chráničky
S0612_144	571810,755	1279575,399	čelo káblovej chráničky
S0612_145	571806,239	1279582,031	čelo káblovej chráničky
S0612_146	571720,223	1279708,852	čelo káblovej chráničky
S0612_147	571716,250	1279714,738	čelo káblovej chráničky
S0612_148	571662,878	1279793,067	lom káblovej trasy
S0612_149	571661,725	1279801,326	šachta Š35
S0612_150	571656,755	1279796,378	šachta Š34
S0612_151	571664,493	1279797,345	lom káblovej trasy
S0612_152	571665,570	1279798,074	induktívna slúčka IS12.1
S0612_153	571663,705	1279798,864	lom káblovej trasy
S0612_154	571664,616	1279799,481	lom káblovej trasy
S0612_155	571663,325	1279801,385	rozvod maziva M12.1
S0612_156	571656,247	1279795,908	lom káblovej trasy
S0612_157	571656,460	1279797,748	čelo káblovej chráničky
S0612_158	571652,903	1279799,330	lom káblovej trasy
S0612_159	571648,634	1279802,302	lom káblovej trasy
S0612_160	571643,541	1279804,883	lom káblovej trasy
S0612_161	571639,465	1279806,418	lom káblovej trasy
S0612_162	571633,214	1279807,925	lom káblovej trasy
S0612_163	571627,826	1279808,200	lom káblovej trasy
S0612_164	571622,449	1279807,769	lom káblovej trasy
S0612_165	571619,913	1279807,557	šachta Š36
S0612_166	571618,970	1279818,356	šachta Š37
S0612_167	571613,079	1279818,297	lom káblovej trasy
S0612_168	571609,470	1279819,194	rozvod maziva M13.1
S0612_169	571607,274	1279817,898	lom káblovej trasy
S0612_170	571607,179	1279818,994	lom káblovej trasy
S0612_171	571605,598	1279817,551	lom káblovej trasy
S0612_172	571605,485	1279818,846	induktívna slúčka IS13.1

KLAD LISTOV VYTÝČENIA:

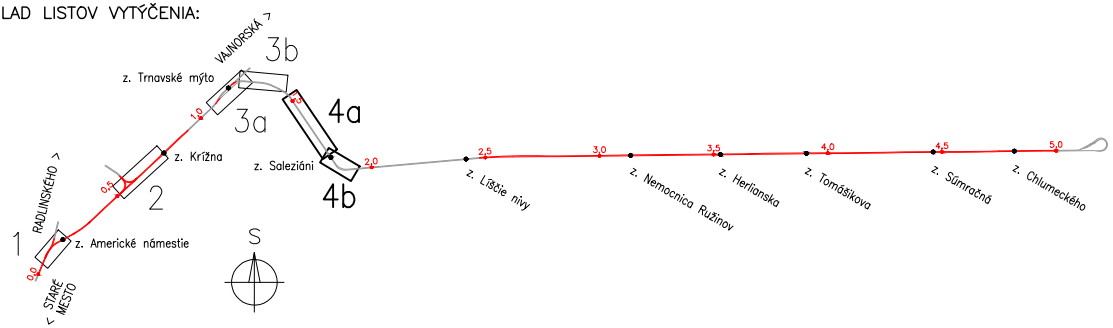
VAJNORSKÁ >
3b
z. Trnavské mýto
1,0
3a
4a
1,5
RADLINSKÉHO >
0,5
z. Krížna
z. Saleziáni
2,0
2
4b
1
z. Americké námestie
0,0
STARÉ MESTO <
S
2,5
3,0
3,5
4,0
4,5
5,0
z. Líščie nivy
z. Nemocnica Ružinov
z. Herlianska
z. Tomášikova
z. Súmračná
z. Chlumeckého

EURÓPSKA ÚNIA
Európske štrukturálne a investičné fondy
OP Integrovaná infraštruktúra 2014 – 2020

MINISTERSTVO
DOPRAVY A VÝSTAVBY
SLOVENSKEJ REPUBLIKY

D-612

SÚRADNICOVÝ SYSTÉM: S–JTSK v realizácii JTSK
VÝŠKOVÝ SYSTÉM: Bpv

NÁZOV STAVBY
Modernizácia električkových tratí
RUŽINOVSKÁ RADIÁLA

OBJEDNÁVATEĽ
BRATISLAVA
Hlavné mesto Slovenskej republiky Bratislava
Primaciálne nám. 1, 814 99 Bratislava

PROJEKTANT
DOPRAVOPROJEKT
DOPRAVOPROJEKT, a.s.
Kominárska 141/2,4
832 03 Bratislava

HLAVNÝ INŽINIER PROJEKTU	Ing. Nikola Grančič	PODPIS
ČÍSLO ZÁKAZKY	8632–01	

PROJEKTANT OBJEKTU
Elektroline
Elektroline a.s., K Ládví 1805/20, 184 00 Praha 8

ZODPOVEDNÝ PROJEKTANT	Ing. Gabriela Kotůčová	PODPIS
VYPRACOVAL	Ing. Jakub Kern	PODPIS
KONTROLOVAL	Ing. Kateřina Švehlová	PODPIS
IDENTIFIKAČNÉ ČÍSLO PRÍLOHY	MET–RR–DSP–C–D000–61200–044–X	

KRAJ: BRATISLAVSKÝ
OKRES: Bratislava I, Bratislava II, Bratislava III
KATASTRÁLNE ÚZEMIE: Staré Mesto, Nové Mesto, Nivy

DÁTUM	05.2023
FORMÁT	11x A4
MIERKA	1:250
STUPEŇ PD	DSP
Č. ZÁKAZKY	8632–01
Č. SÚPRAVY	
Č. PRÍLOHY	044

NÁZOV OBJEKTU
MAZACIE ZARIADENIA KOĽAJÍ

NÁZOV PRÍLOHY
VYTÝČENIE PRIESTOROVEJ POLOHY
OBLÚK V KM 1,300–1,500 + OBLÚK SALEZIÁNI