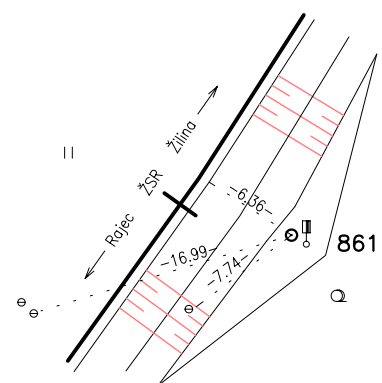



GEODETICKÉ ÚDAJE O TRVALE STABILIZOVANÝCH BODOCH VYTYČOVACEJ SIETE

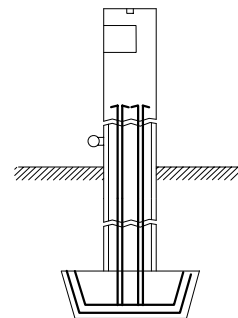
Katastrálne územie : Turie

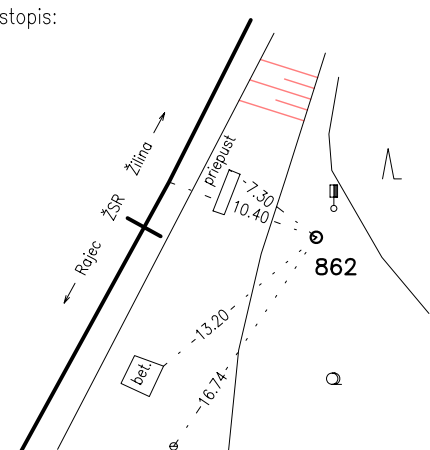

Obec : Turie

str.15

Bod:	Bod zriadila:	Súradnice JTSK		Miestopis:	
861		Y	444651.698		
		X	1180624.287		
Trieda: 2	Rok: 2014	nadmorská výška	388.252		
Popis určenia a spôsob stabilizácie:		Súradnice ETRS 89		↑	
		B	49°08'46.88993"		
		L	18°43'46.85178"		
		H _{elips.}	431.17		
Bod bol určený GPS, metódou GNSS.					
Bod stabilizovaný vysokou betónovou pažnicou.					
Výška je vzťahnutá k čapovej značke.					

Pohľad:



Bod:	Bod zriadila:	Súradnice JTSK		Miestopis:		
862		Y	444627.296			S ↑
		X	1180587.111			
Trieda: 2	Rok: 2014	nadmorská výška	389.160			
Popis určenia a spôsob stabilizácie:		Súradnice ETRS 89				
Bod bol určený GPS, metódou GNSS.		B	49°08'48.15253"			
Výška bodu určená presnou niveláciou.		L	18°43'47.90603"			
Bod je stabilizovaný nízkou pažnicou s klincom.		H _{elips.}	431.93			

Pohľad:

