

MESTO KOŠICE		2
Došlo dňa:	12 -01- 2024	
Prílohy:	Zl -	09350
Č. sp.:	MKIA/2024/	
Ev.:	M44/12/001638	Príb.: p. Varga

Magistrát mesta Košice
referát dopravy
Tr. SNP 48/A
040 11 Košice

Vaša žiadosť/zo dňa:
MK/A/2023/24720

Naša značka
1643/12/2023

Vybavuje /linka
Martin Kopera
Tel: 055/30 123 45

Košice
10/01/2024

VEC: zakreslenie

Požiadali ste nás o zakreslenie existujúcich inžinierskych sietí v zmysle §18 odstavce 14 zákona č. 135/1961 o pozemných komunikáciách (cestný zákon) pre stavbu: „Rekonštrukcia cesty Ukrajinská II/552“.

V uvedenej lokalite máme vlastné siete a zariadenia, ktoré sú orientačne zakreslené v nami doložených situáciách.

Žiadame dodržať nasledovné podmienky:


- pred začatím zemných prác je nutné objednať vytýčenie káblov zaslaním objednávky, s uvedením čísla platného vyjadrenia, a mapového podkladu na e-mailovú adresu: vyjadrenie-vytyceni@antik.sk, mkopera@antik.sk, kontakt: 0915 918 489 – Martin Kopera,
- v okolí našich káblov – 3 m – je potrebný ručný výkop,
- v prípade, že bude križované naše podzemné vedenie, alebo dôjde ku súbehu plánovaného výkopu s ním, je bezpodmienečne nutné zaistiť naše vedenie proti vzniku previsu,
- odkryté vedenie musí byť chránené proti mechanickému poškodeniu,
- pri križovaní, resp. súbehu nášho vedenia s novo ukladanými inžinierskymi sieťami musia byť dodržané minimálne vzdialenosti, stanovené v priestorovej norme STN 736005,
- pod spevnenými plochami žiadame uložiť naše káble a rúry do betónových žľabov typu TK2, pod a nad betónové žľaby umiestniť železobetónovú dosku a na telekomunikačnú šachtu umiestniť poklop triedy D400,
- v prípade prekládky našich vedení, tú zrealizujeme vlastnými kapacitami na náklady investora,

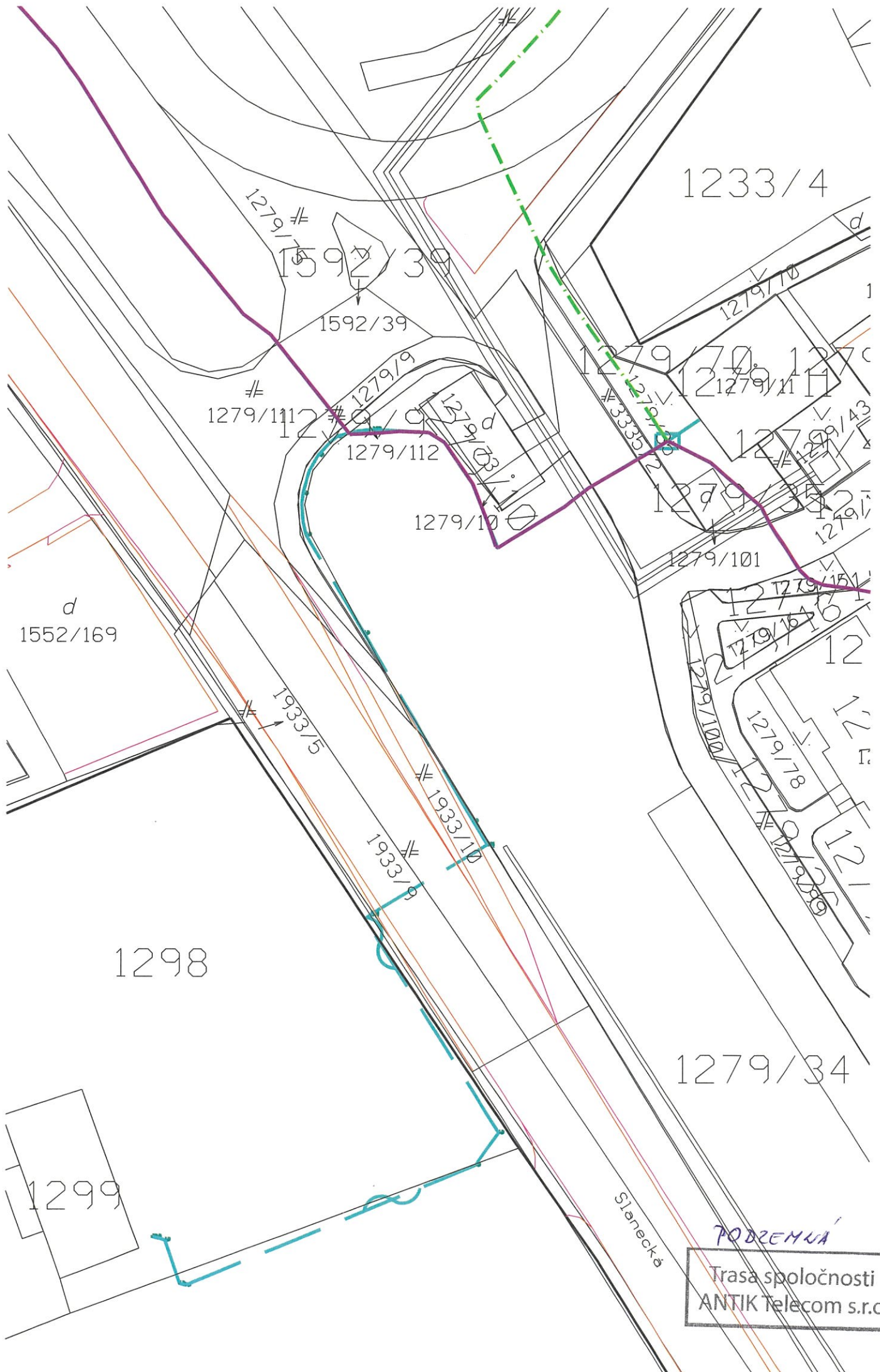
- projektovú dokumentáciu so zapracovanými podmienkami ochrany a prekládky našich vedení žiadame predložiť na odsúhlasenie, prekládku je možné realizovať až po uzavretí dohody,
- pred zasypaním odkrytých chráničiek našej spoločnosti žiadame, aby bol prizvaný zástupca našej spoločnosti kvôli kontrole nepoškodenosti vedenia,
- v prípade, ak sa na Vami definovanom území nachádza naša nadzemná optická sieť, je potrebné zo strany žiadateľa zabezpečiť nadzemné vedenia proti poškodeniu alebo narušeniu ochranného pásma.

Toto vyjadrenie má platnosť šesť mesiacov.

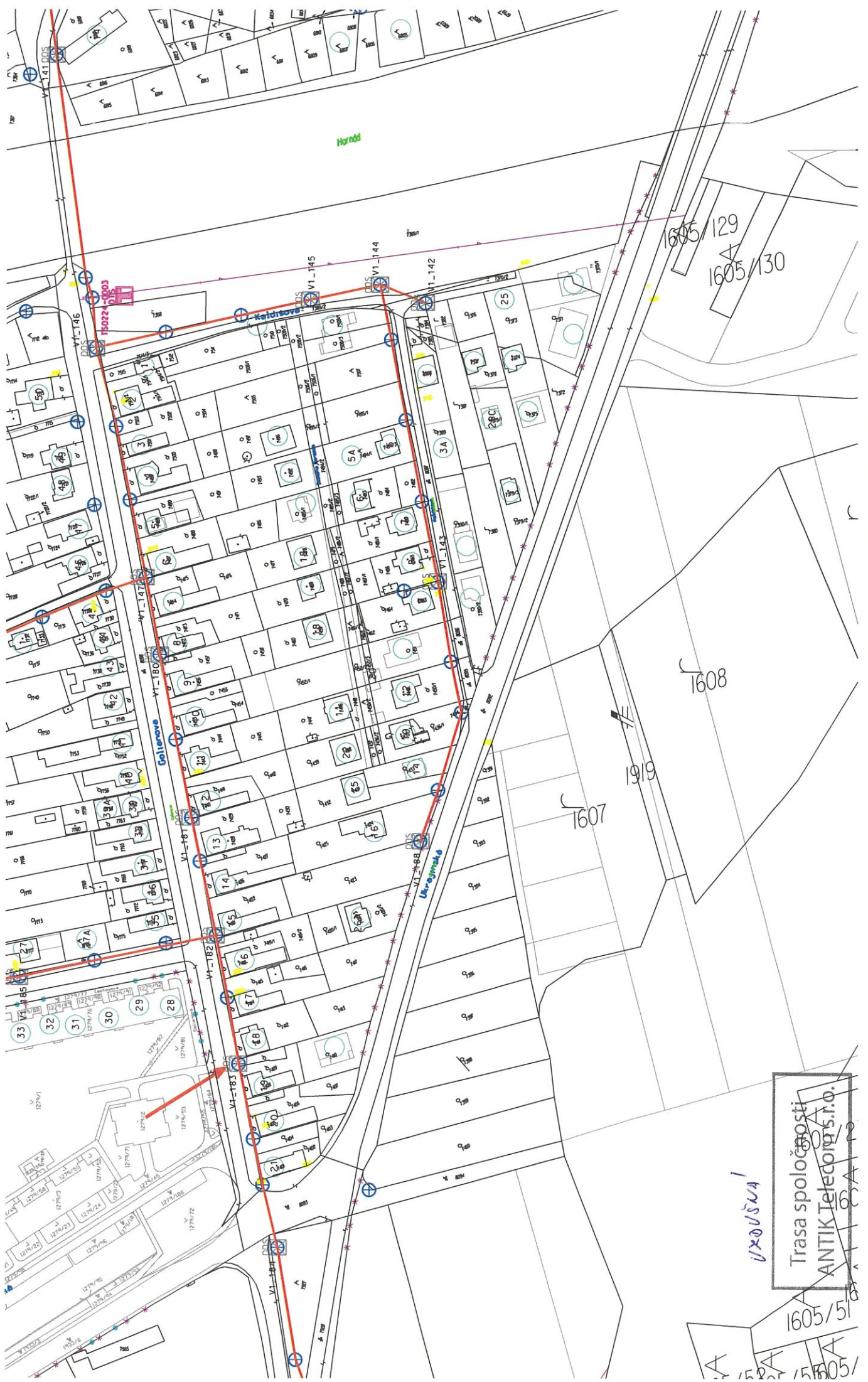
S pozdravom



Jana Filipová 
Oddelenie zmluvných vzťahov a výstavby

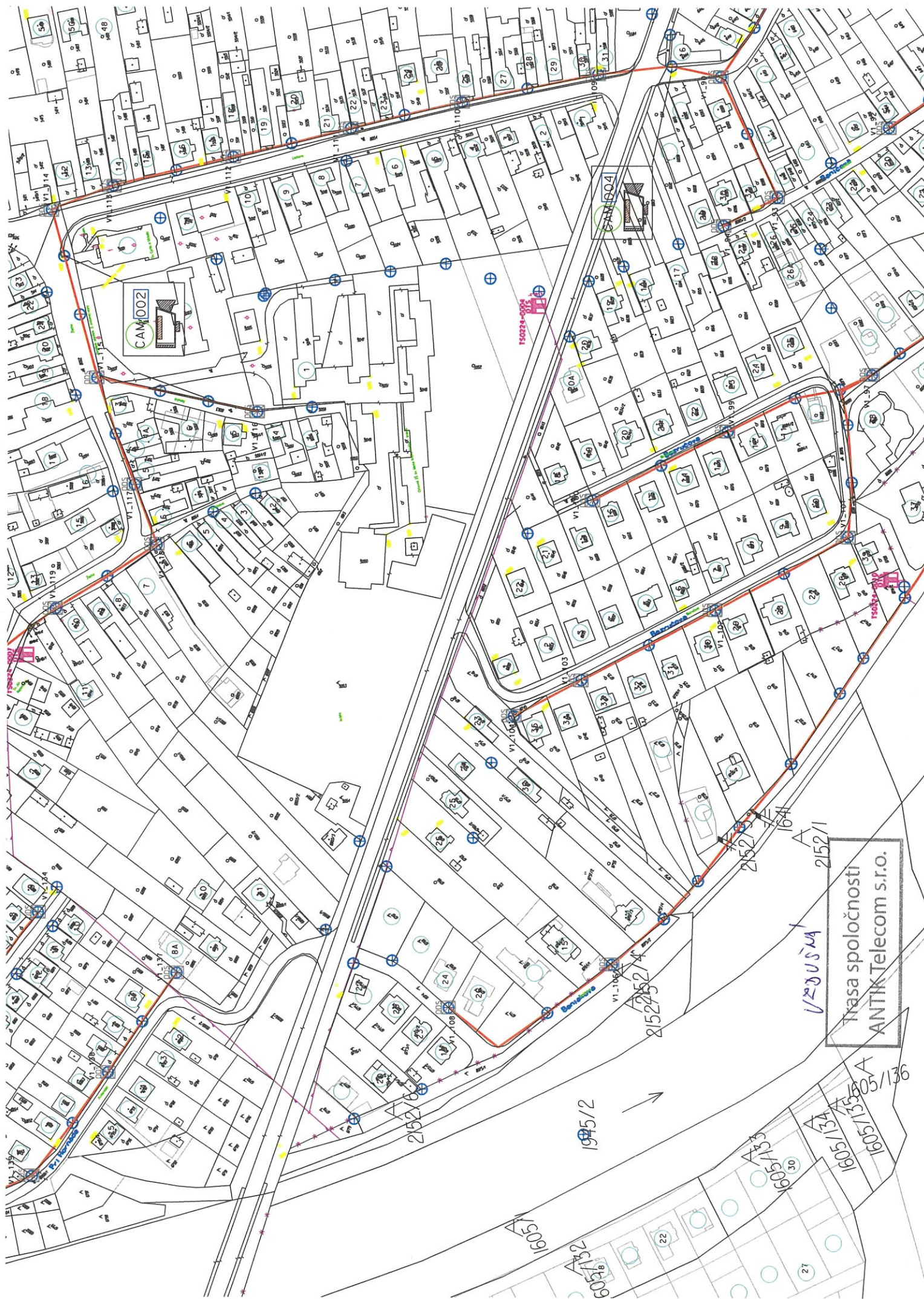


PODZEMNÁ
Trasa spoločnosti
ANTI-K Telecom s.r.o.



Trasa spoločnosti
ANTIK Telecom s.r.o.

1605/51





Rekonštrukcia cesty Ukrajinská II/552 - záujmová oblasť

20. 11. 2023

Milan Varga



500 m

1 : 25 000

V uvedenom záujmovom území sa naďalej PODZEMNÉ/NADZEMNÉ
sieť NACHAĎZAJÚ. Získanie trasy je len informatívne.
Pred začatím zemných prác je nutné požiadať ANTIK Telecom s.r.o.
o presné vytyčenie. Zdieľame dodržať ochranu našich vedení
v zmysle platných zákonov a STN.

Výsledenie je vytyčované pre účely:

1. Informačný záber
2. Projektová dokumentácia
3. Projektová dokumentácia
4. Projektová dokumentácia

Dátum: 10.1.2023 Podpis:

Vytlačené v mapovom riešení Spinbox spoločnosti © T-MAPY



Rekonštrukcia cesty Ukrajinská II/552 - situácia č.1

21. 11. 2023

Milan Varga



20 m

ANTIK
telecom

V uvedenom záujmovom území sa naše PODZEMNÉ/POVRCHOVÉ sieti NACHÁDZAJU. Zakreslenie trasy je len Informatívne. Pred zahájením zemných prác je nutné požiadať ANTIK Telecom s.r.o. 1 : 1 000 o presné vytýčenie. Žiadame dodržať ochranu našich vedení v zmysle platných zákonov a STN.

Vydanie je vydávané pre účely:

1. Informatívny zakres
2. Správna dokumentácia stavby
3. Správna dokumentácia stavby
4. Pre stavbu stavby

Dátum: 10.1.2024 Podpis:



Milan Varga



2. $\mathcal{H}_1 = \{f \in \mathcal{H} : f(0) = 0\}$ is a closed subspace of \mathcal{H} .

Vytlačené v mapovom riešení Spinbox spoločnosti © T-MAPY

Datum: 10.1.2023 Podpis:



Rekonštrukcia cesty Ukrajinská II/552 - situácia č.4

22. 11. 2023

Milan Varga



20 m

V uvedenom zmluvnom území sa nachádza **POSILKOVÝ/NADZEMNÝ** sieť **NAČRÁDZAJÚ** **POSILKOVÝ/NADZEMNÝ**. Zariadenie trasy je len informatívne. Pred zahájením prác je nutné požiadať ANTIK Telecom s.r.o. o prístup k sieti. Zariadenie dodržiava ochranu náležitosti v zmysle platných zákonov a STN.

Vydanie je vydané pre účely:

1. Informačný záber
2. Informačný záber
3. Informačný záber
4. Informačný záber

Dátum: 10.11.2023 Podpis:

1 : 1 000

© 2023, T-MAPY, spol. s r.o. Podľa zákona o katastru územia a územnej správe, účinný od 1. januára 2023

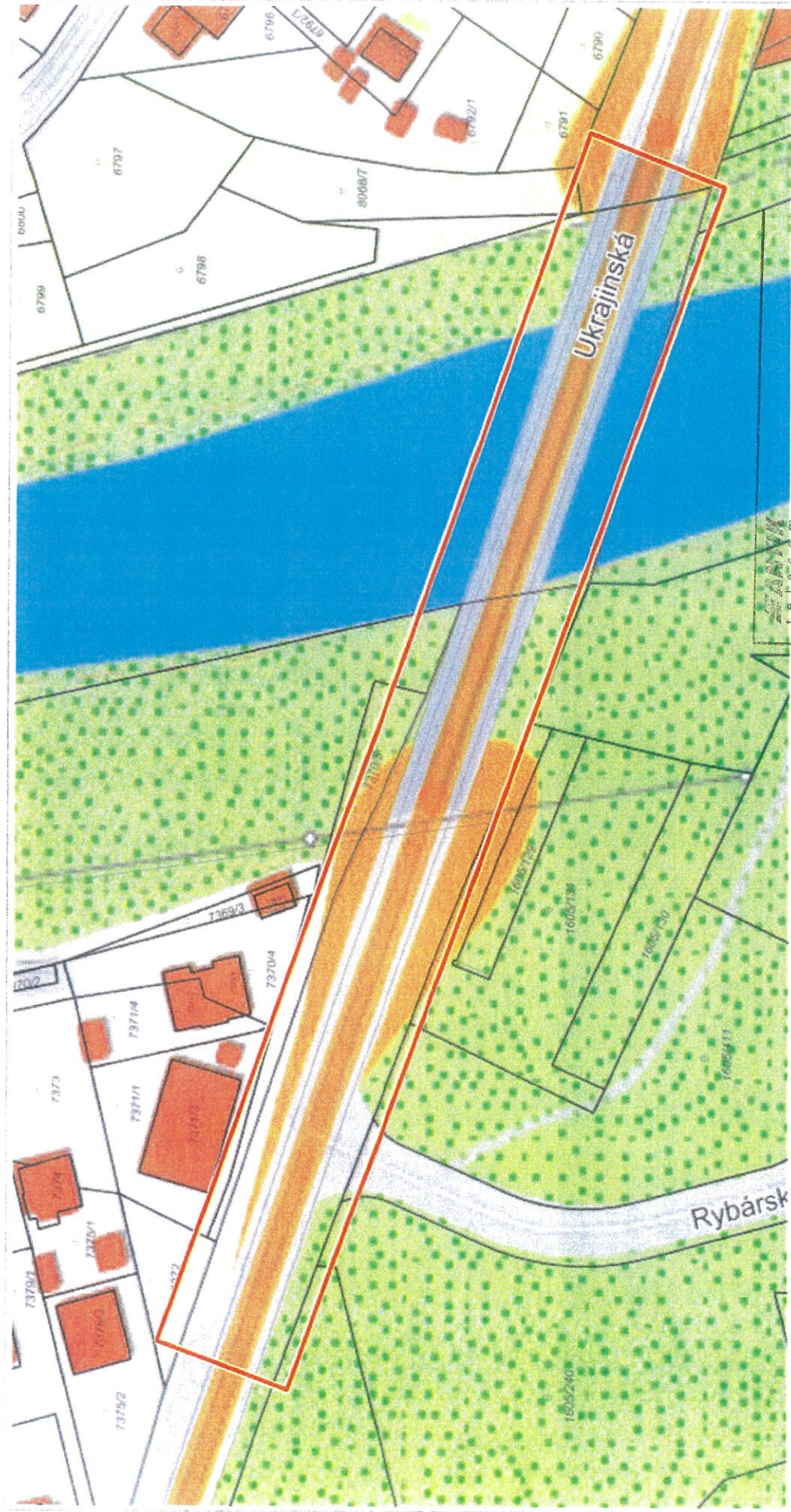
Vytlačené v mapovom riešení Spinbox spoločnosti © T-MAPY



Rekonštrukcia cesty Ukrajinská II/552 - situácia č.5

22. 11. 2023

Milan Varga



20 m

1 : 1 000

V uvedenom záujmovom území sa nachádza **POSILNENIE/NADZEMNÉ**
súčasť **II/552** (Ukrajinská). Zariadenia trasy je len informatívne.
Pred začatím zemných prác je nutné požiadať ANTIK Tolocom s.r.o.
o presné vytyčenie. Žiadame dodržať ochranné pásy vedení
v zmysle platných zákonov a STN.

Výkres je vypracovaný pre účely:

1. Informačný záber
2. []
3. []
4. []

Dátum: 10.1.2024 Podpis: [Signature]

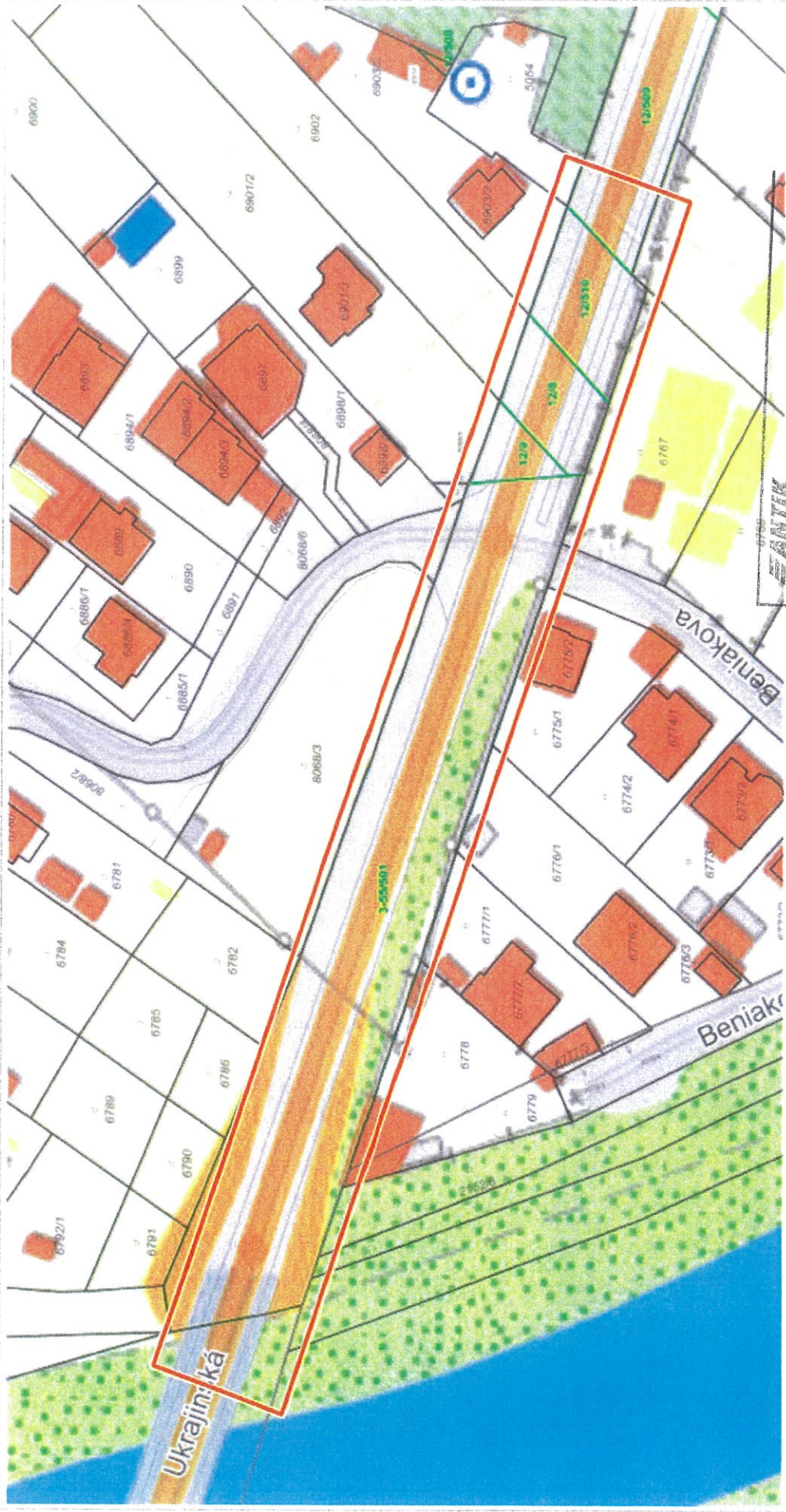
Projektová spoločnosť: **ANTIK Tolocom s.r.o.** Bratislava, 6. október 2023

Vytlačené v mapovom riešení Spinbox spoločnosti © T-MAPY

Rekonštrukcia cesty Ukrajinská II/552 - situácia č.6

22. 11. 2023

Milan Varga



20 m

1 : 1 000

V uvedenom záujmovom území sa má realizovať **PODZEMNÉ/NADZEMNÉ** sieť napájania zariadení. Zakreslenie trasy je len informatívne. Pred zahájením sekcijných prác je nutné požiadať ANTIK Telecom s.r.o. o presné vytyčenie. Žiadame dodržať ochranu našich vedení v zmysle platných zákonov a STN.

Vydávanie je vydané pre účely:

1. Informačným zdrojom
2. []
3. []
4. []

Dátum: 10.1.2023 Podpis: [Signature]

Na budú budúce: Podpis: [Signature] a Katarína [Signature] 10.1.2023

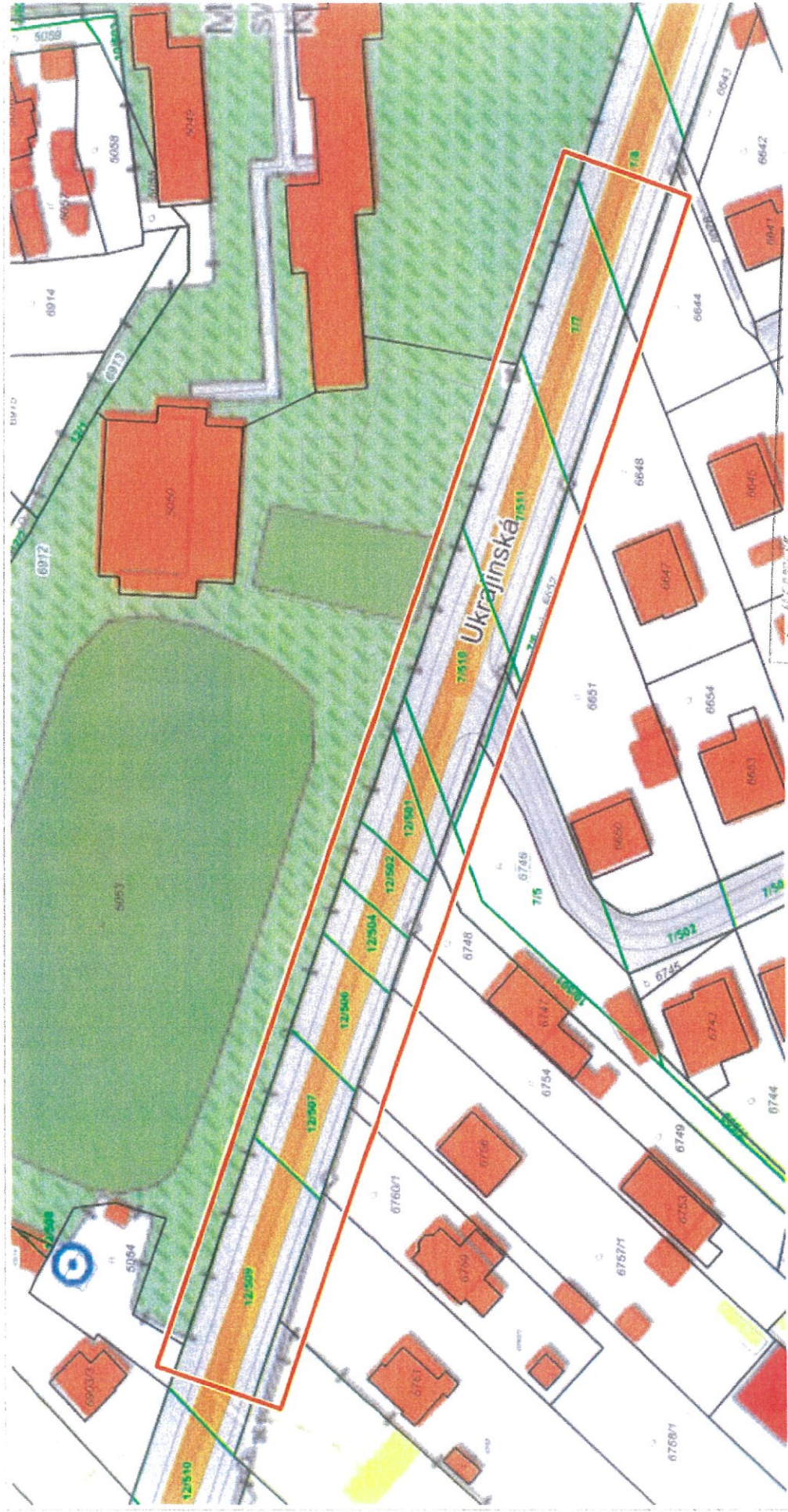
Vytlačené v mapovom riešení Spinbox spoločnosti © T-MAPY



Rekonštrukcia cesty Ukrajinská II/552 - situácia č.7

22. 11. 2023

Milan Varga



20 m

1 : 1 000

V uvedenom záujmovom území sa podľa § 17 ods. 1 písm. a) Zákona č. 50/1964 Zb. o územnom plánovaní a stavebnom poriadku (ďalej len "stavebný zákon") vykonávajú stavebné práce. Zákonomerná trasa je len informatívna. o presné vytyčenie. Žiadame dodržať ochranné vedenie v zmysle platných zákonov a STN.

Výkres je vydaný pre účely:

1. Informatívny zákos
2. Informatívny zákos
3. Informatívny zákos
4. Informatívny zákos



Rekonštrukcia cesty Ukrajinská III/552 - situácia č.8

22. 11. 2023

Milan Varga



20 m

1 : 1 000

V uvedenom zmluvnom území sa na **POSLEDNÉ/NADZENNÉ** sítie NACHÁDZAJÚ **ANTIK**. Zakreslenie trasy je len informatívne. Pred zahájením zemných prác je nutné požiadať ANTIK Telecom s.r.o. o presné výtčenie. Žiadame dodržať ochranu našich vedení v zmysle platných zákonov a STN.

Vydávanie je vydané pre účely:

1. informatívny zápis
2. **informačný zápis**
3. **právnym zápisom**
4. **právnym zápisom**

Dátum: 22.11.2023 Podpis:

na: **mapy, projekty, kartografie a katastrálne mapy** ÚJASPP SR, október 2023

Vytlačené v mapovom riešení Spinbox spoločnosti © T-MAPY



Milan Varga



Vydanie je vydávané pro účely:

1. Informačný záber
2. [redacted]
3. [redacted]
4. [redacted]

Vytlačené v mapovom riešení Spinbox spoločnosti © T-MAPY

Journal of Management Education 36(10) October 2002



Výdávky se vydávají pro účely:

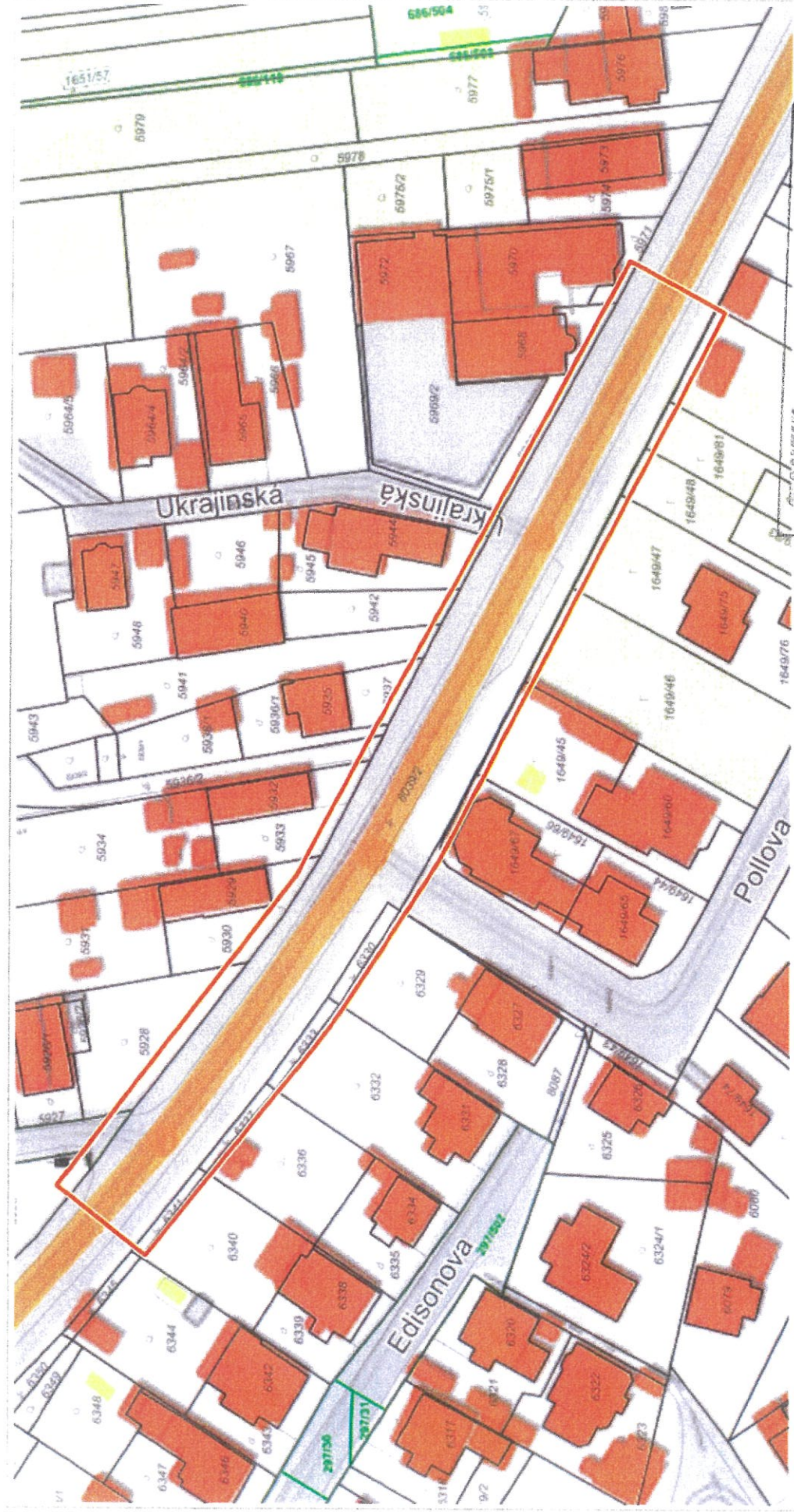
1. Informativní zápis
2. Srovnání dvou projektů stavby
3. PO pro oznamení stavby
4. PO pro stavbu kotelny



Rekonštrukcia cesty II/552 - situácia č.11

22. 11. 2023

Milan Varga



20 m

1 : 1 000

V uvedenom zmluvnom území sa nachádza NADZEMNÉ sieťové zariadenie (NADZEMNÉ sieťové zariadenie) spoločnosti ANTIK Telecom s.r.o. Pred začatím zemných prác je nutné poslať ANTIK Telecom s.r.o. o presné vytyčenie, začatím odrazu ocitranu naľahčenie vedení v zmysle platných zákonov a STN.

Výdrenie je vydané pre účely:

1. Informačný účel
2. Informačný účel
3. Informačný účel
4. Informačný účel

Na tomto mieste, dňa 22. 11. 2023, vytyčenie vytyčil: Milan Varga, katastrálny inžinier, číslo 1/2023

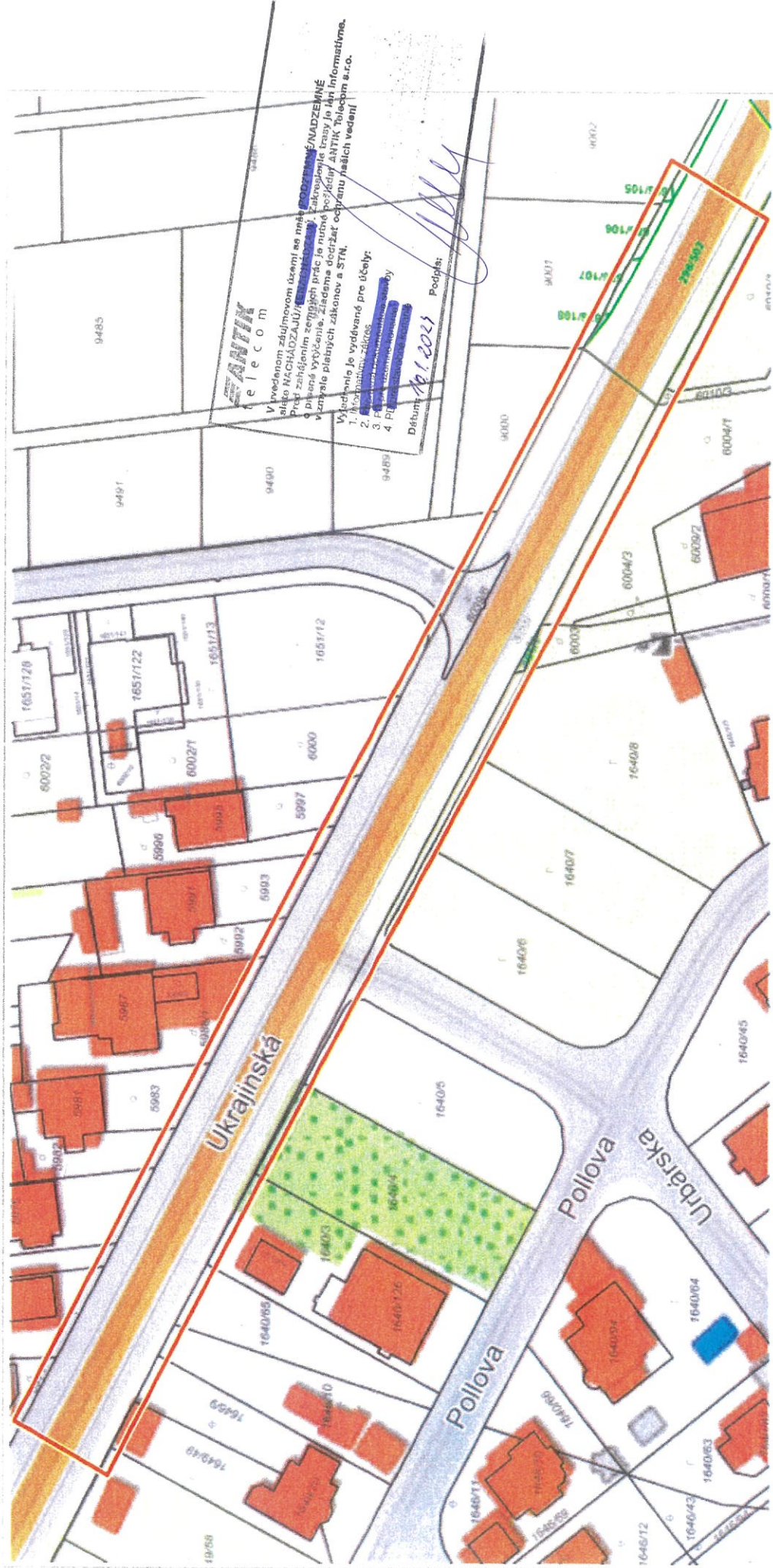
Vytlačené v mapovom riešení Spinbox spoločnosti © T-MAPY



Rekonštrukcia cesty Ukrajinská II/552 - situácia č.12

22. 11. 2023

Milan Varga



20 m

1 : 1 000

Mapa je určená na použitie v rámci projektu a nie je záväzná. Všetky údaje sú orientačné a nie sú záväzné. Vytlačeno dňa 22. 11. 2023.

Vytlačené v mapovom riešení Spinbox spoločnosti © T-MAPY



Milan Varga



1:1 000

Journal of Management Education 46(10) October 2022

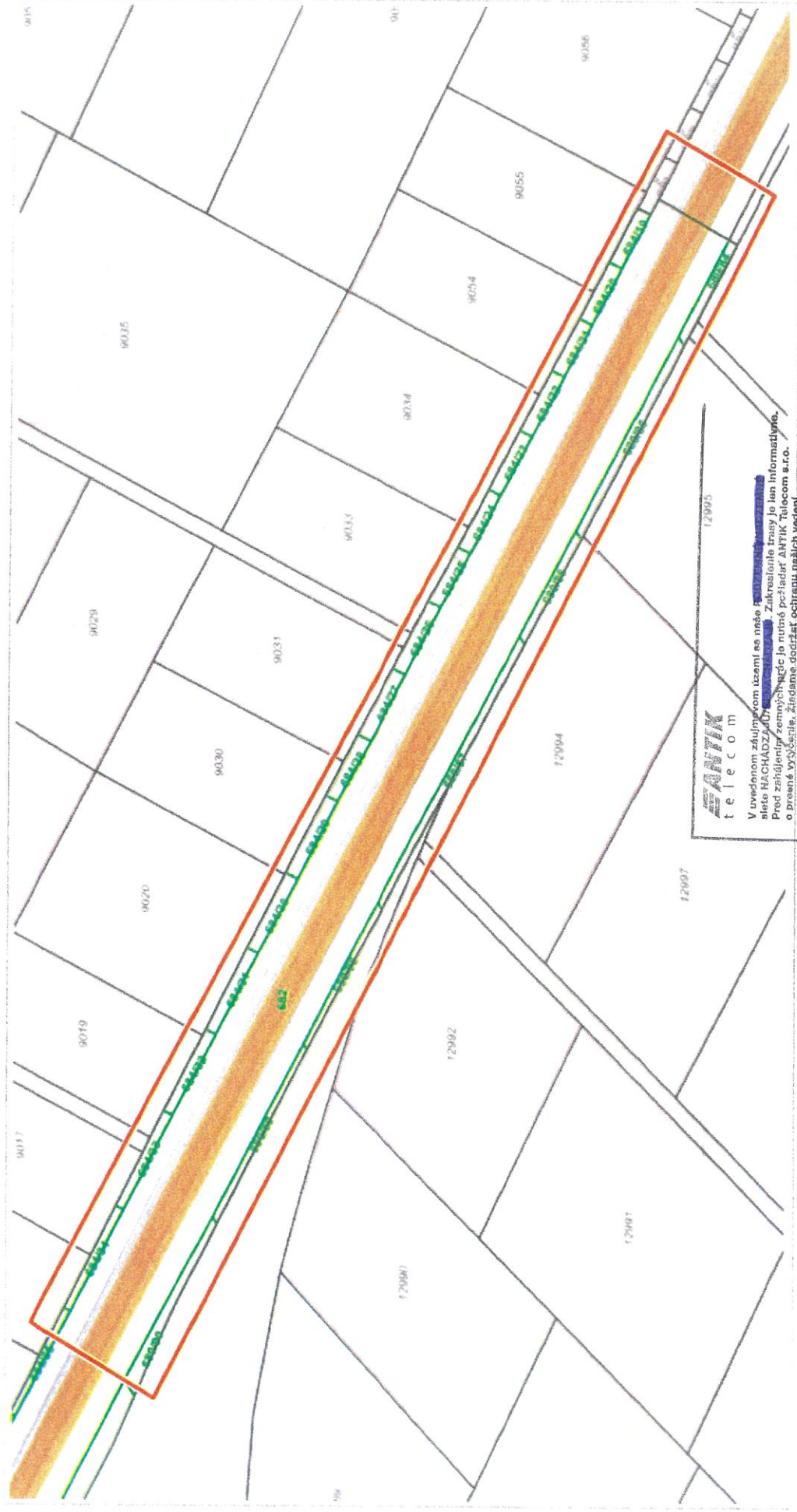
Vytlačené v mapovom riešení Spinbox spoločnosti © T-MAPY



Rekonštrukcia cesty Ukrajinská II/552 - situácia č.14

22. 11. 2023

Milan Varga



20 m

1 : 1 000

ES ARIEN
telecom

V uvedenom záujmovom území sa naše firma zaoberá výstavbou a údržbou siete NACHADZAD. Zakreslenie trasy je len informatívne. Pred začatím prác je nutné požiadať ANTIK Telecom s.r.o. o prenáš vysvetlenie. Žiadame dodržať ochrannú našu vedenie v zmysle platných zákonov a STN.

Vydanie je vydané pre účely:

1. Informatívny zápis
2. Informácia o výstavbe
3. Informácia o údržbe
4. Informácia o výstavbe

Dátum: 10.1.2024 Podpis:

Naša firma zaoberá výstavbou a údržbou siete NACHADZAD. Zakreslenie trasy je len informatívne. Pred začatím prác je nutné požiadať ANTIK Telecom s.r.o. o prenáš vysvetlenie. Žiadame dodržať ochrannú našu vedenie v zmysle platných zákonov a STN.



Milan Varga



1:1 000

Journal of Management Education 36(10) October 2012

Výsledenie je vyčísľované pro účely:

1. Informačný zákos

2. Experiments (on communication strategy)

Plasma treatment

4. HÚ pre stavebné konštr.

File No. 101-1006

DATE: 10.1.2029

Vytlačené v mapovom riešení Spinbox spoločnosti © T-MAPY



Milan Varga



1 : 1 000

U. S. National Library of Medicine, Bethesda, MD, USA



Milan Varga



1:1 000

5207 JOURNAL OF THE ACADEMY OF MANAGEMENT 1997

Vytlačené v mapovom riešení Spinbox spoločnosti © T-MAPY



Rekonštrukcia cesty Ukrajinská II/552 - situácia č.18

22. 11. 2023

Milan Varga



20 m

1 : 1 000

ANTIK
telecom

Využitím súčasných údajov z mapy sa naše
skladu NACHADZAJÚ. Získanie trasy je len informatívne.
Pred začatím prác je nutné požiadať ANTIK Telecom s.r.o.
o presné vyčíslenie, zápis do súpisu a ochranu našich údajov
v zmysle platných zákonov a STN.

Vydávanie je vydané pre účely:
1. Informačný zdroj
2. Informačný zdroj
3. Informačný zdroj
4. Informačný zdroj

Dátum: 10.1.2024 Podpis:

vytvorené v mapovom riešení Spinbox spoločnosti © T-MAPY



Rekonštrukcia cesty Ukrajinská II/552 - situácia č.19

22. 11. 2023

Milan Varga



20 m

1 : 1 000

Vytlačil: Ing. Milan Varga, Bratislava, SR, dňa 10.1.2023, 10:06:06

Vytlačené v mapovom riešení Spinbox spoločnosti © T-MAPY