



EURÓPSKA ÚNIA
Kohézny fond
OP Integrovaná infraštruktúra 2014 – 2020















MINISTERSTVO
DOPRAVY
SLOVENSKEJ REPUBLIKY

C.1

C.1.4

SÚRADNICOVÝ SYSTÉM: S-JTSK v realizácii JTSK

VÝŠKOVÝ SYSTÉM: Bpv

NÁZOV STAVBY		Trolejbusové trate v Bratislave, Nová trolejbusová trať Patrónka - Riviéra													
STAVEBNÍK		Hlavné mesto Slovenskej republiky Bratislava Primaciálne námestie č.1, 814 99 Bratislava													
OBJEDNÁVATEĽ DOKUMENTÁCIE		Dopravný podnik Bratislava, a.s. Olejkárska č.1, 814 52 Bratislava													
PROJEKTANT		<div>DOPRAVOPROJEKT, a.s. Kominárska 141/2,4 832 03 Bratislava – mestská časť Nové Mesto</div> <table><tr><td>HLAVNÝ INŽINIER PROJEKTU</td><td>Ing. Marta KODAJOVÁ</td><td rowspan="2">PODPIS </td></tr><tr><td>ČÍSLO ZÁKAZKY</td><td>7859-00</td></tr></table>		HLAVNÝ INŽINIER PROJEKTU	Ing. Marta KODAJOVÁ	PODPIS 	ČÍSLO ZÁKAZKY	7859-00							
HLAVNÝ INŽINIER PROJEKTU	Ing. Marta KODAJOVÁ	PODPIS 													
ČÍSLO ZÁKAZKY	7859-00														
PROJEKTANT OBJEKTU		<div>DOPRAVOPROJEKT, a.s., divízia Bratislava I, Kominárska 141/2,4, 832 03 Bratislava</div> <table><tr><td>ZODPOVEDNÝ PROJEKTANT</td><td>Ing. Marta KODAJOVÁ</td><td>PODPIS </td></tr><tr><td>VYPRACOVAL</td><td>Ing. Marta KODAJOVÁ</td><td>PODPIS </td></tr><tr><td>KONTROLOVAL</td><td>Ing. Ladislav FILO</td><td>PODPIS </td></tr><tr><td>IDENTIFIKAČNÉ ČÍSLO PRÍLOHY</td><td colspan="2">TTPRB-DRS-C-C140-00000-000-X</td></tr></table>		ZODPOVEDNÝ PROJEKTANT	Ing. Marta KODAJOVÁ	PODPIS 	VYPRACOVAL	Ing. Marta KODAJOVÁ	PODPIS 	KONTROLOVAL	Ing. Ladislav FILO	PODPIS 	IDENTIFIKAČNÉ ČÍSLO PRÍLOHY	TTPRB-DRS-C-C140-00000-000-X	
ZODPOVEDNÝ PROJEKTANT	Ing. Marta KODAJOVÁ	PODPIS 													
VYPRACOVAL	Ing. Marta KODAJOVÁ	PODPIS 													
KONTROLOVAL	Ing. Ladislav FILO	PODPIS 													
IDENTIFIKAČNÉ ČÍSLO PRÍLOHY	TTPRB-DRS-C-C140-00000-000-X														
KRAJ: BRATISLAVSKÝ	OKRES: Bratislava I, MČ – Staré Mesto	DÁTUM	12.2024												
KATASTRÁLNE ÚZEMIE: Karlova Ves, Staré Mesto	Bratislava IV, MČ – Karlova Ves	FORMÁT	.												
NÁZOV ČASTI		MIERKA	.												
SITUÁCIE STAVBY		STUPEŇ PD	DRS												
		Č. ZÁKAZKY	7859-00												
SITUÁCIE NA PODKLADE KATASTRÁLNEJ MAPY		Č. SÚPRAVY	Č. PRÍLOHY												
			C.1.4												