

LEGENDA:

201

zvislé dopravné značenie - nové

325

zvislé dopravné značenie existujúce - odstráni sa

325

zvislé dopravné značenie - existujúce

201

zvislé dopravné značenie - existujúce
bude nahradené novým
(v súlade s vyhláškou 30/2020), v rovnakej polohe

trvalé vodorovné dopravné značenie návrh

popis ku trvalému vodorovnému dopravnému značeniu - návrh
(vnutorná okrajová)

debarierizačné opatrenia pre osoby
s obmedzenou schopnosťou pohybu - dlažba

debarierizačné opatrenia pre osoby
s obmedzenou schopnosťou pohybu - plast

existujúci stav

súvisiace objekty

hranica katastrálnych území

TRAKČNÉ STOŽIARE

TROLEJBUSOVÉ VEDENIE

VEREJNÉHO OSVETLENIA NA TRAKČNOM STOŽIARI

STOŽIAR VEREJNÉHO OSVETLENIA SAMOSTATNÝ

STOŽIAR SVETELNEJ SIGNALIZÁCIE - CDS

KAMERA

KOMUNIKÁCIA ASFALTOVÁ

SPOMAČOVACÍ PRAH

KOMUNIKÁCIA BETÓNOVÁ (FARBA BORDOVÁ)

CHODNÍK ASFALTOVÝ (BEZ PIGMENTU)

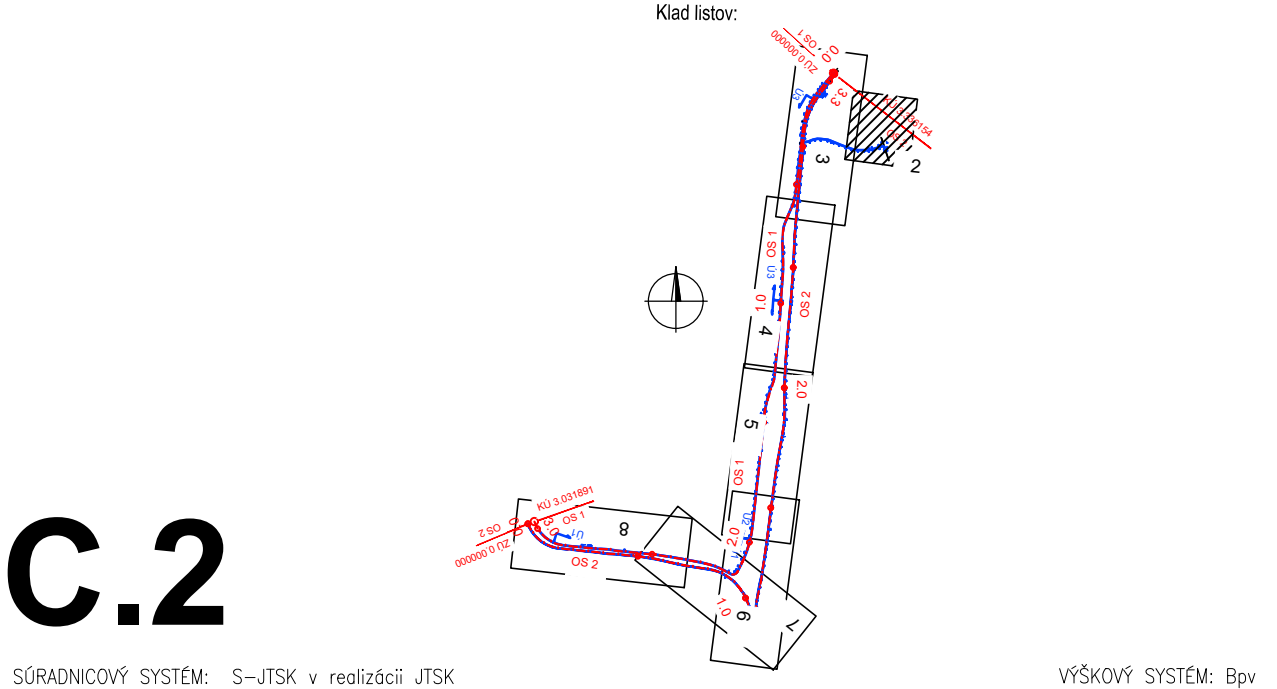
CHODNÍK ASFALTOVÝ (FARBA ČERVENÁ)



CHODNÍK DLAŽBA (FARBA SIVÁ)

STAVEBNÁ ÚPRAVA

EURÓPSKA ÚNIA
Kohézny fond
OP Integrovaná infraštruktúra 2014 – 2020

MINISTERSTVO
DOPRAVY
SLOVENSKEJ REPUBLIKY



SÚRADNICOVÝ SYSTÉM: S-JTSK v realizácii JTSK		VÝŠKOVÝ SYSTÉM: Bpv	
NÁZOV STAVBY			
Trolejbusové trate v Bratislave, Nová trolejbusová trať Patrónka - Riviéra			
STAVEBNÍK		Hlavné mesto Slovenskej republiky Bratislava Primaciálne námestie č.1, 814 99 Bratislava	
OBJEDNÁVATEĽ DOKUMENTÁCIE		Dopravný podnik Bratislava, a.s. Olejkárska č.1, 81452 Bratislava	
PROJEKTANT			
		DOPRAVOPROJEKT, a.s. Kominárska 141/2,4 832 03 Bratislava – mestská časť Nové Mesto	
HLAVNÝ INŽINIER PROJEKTU		Ing. Mária KODAJOVÁ	PODPIS <i>Kodajová</i>
ČÍSLO ZAKAZKY		7859-00	
PROJEKTANT OBJEKTU			
		DOPRAVOPROJEKT, a.s., divízia Bratislava I, Kominárska 141/2,4, 832 03 Bratislava	
ZODPOVEDNÝ PROJEKTANT		Ing. Mária KODAJOVÁ	PODPIS <i>Kodajová</i>
VYPRACOVAL		Ing. Mária KODAJOVÁ	PODPIS <i>Kodajová</i>
KONTROLOVAL		Ing. Mária KODAJOVÁ	PODPIS <i>Kodajová</i>
IDENTIFIKAČNÉ ČÍSLO PRÍLOHY		TIPIRB-DRS-C-C200-0000-002-X	
KRAJ: BRATISLAVSKÝ		OKRES: Bratislava I, MČ – Staré Mesto	
KATASTRÁLNE ÚZEMIE: Karlova Ves, Staré Mesto		Bratislava IV, MČ – Karlova Ves	
NÁZOV ČASTI		ĎATUM	12.2024
DOPRAVNÉ ZNAČENIE CELEJ STAVBY		FORMÁT	6 x A4
		MIERKA	1:500
		STUPEŇ PD	DRS
		Č. ZAKAZKY	7859-00
NÁZOV PRÍLOHY		Č. SÚPRAVY	Č. PRÍLOHY
SITUÁCIA-UL. PRI HABÁNSKOM MLYNE, UL. GAŠTANOVÁ			002