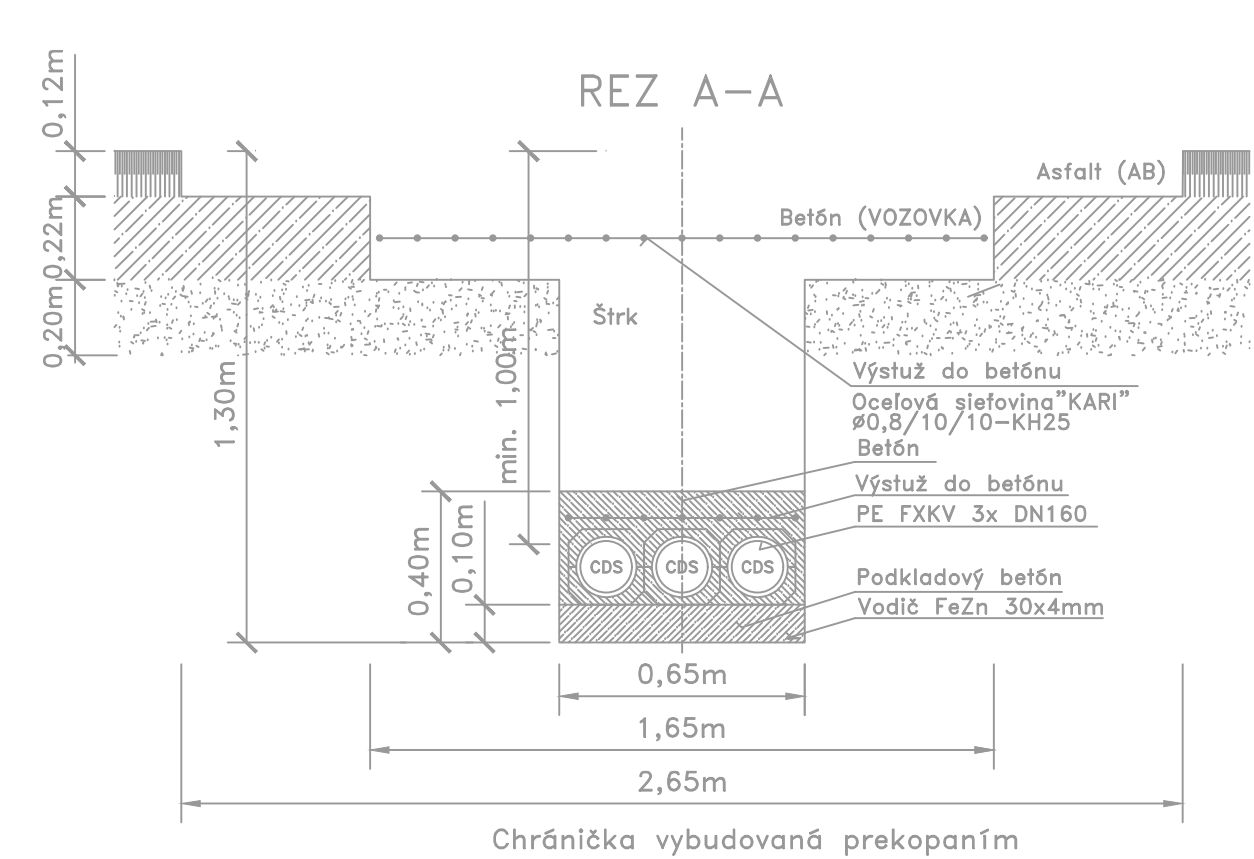
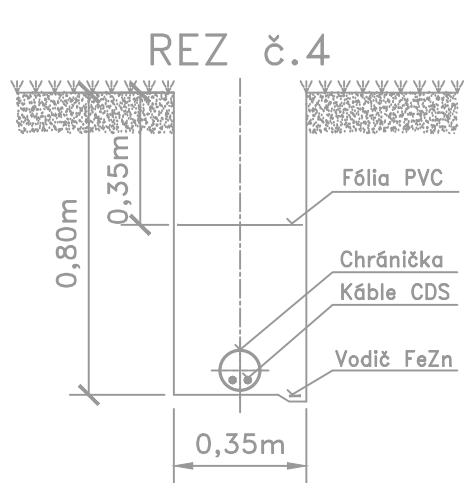
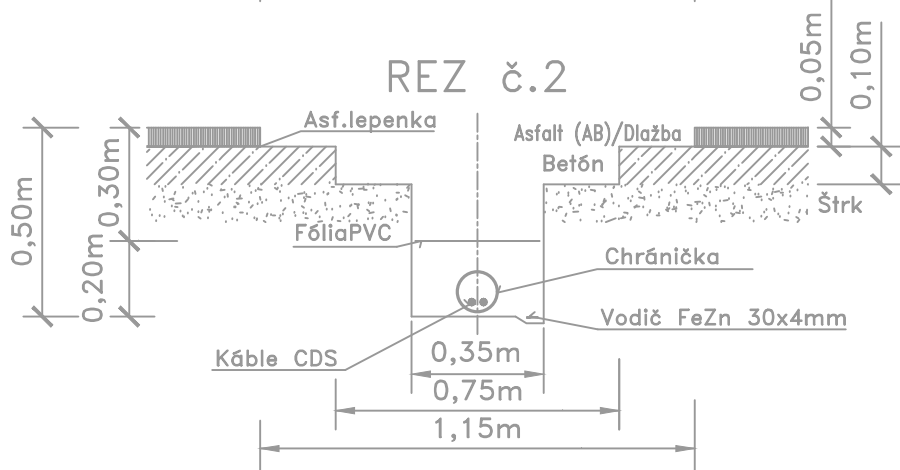
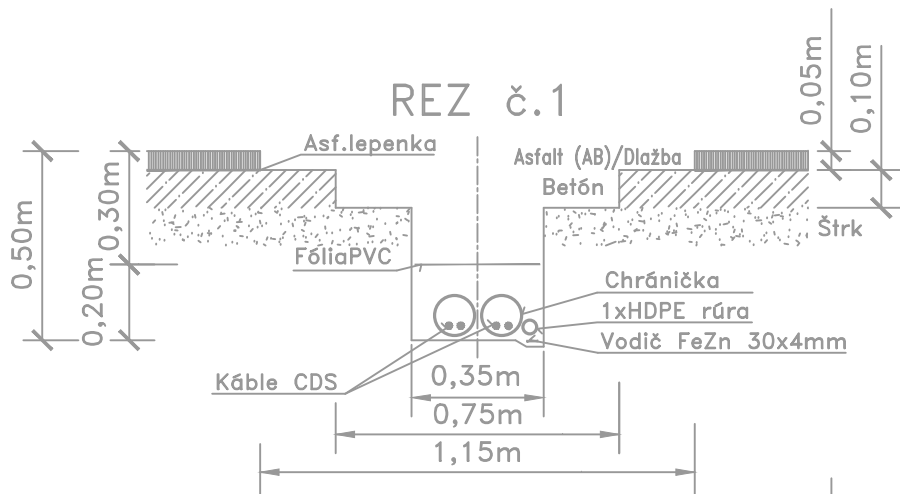
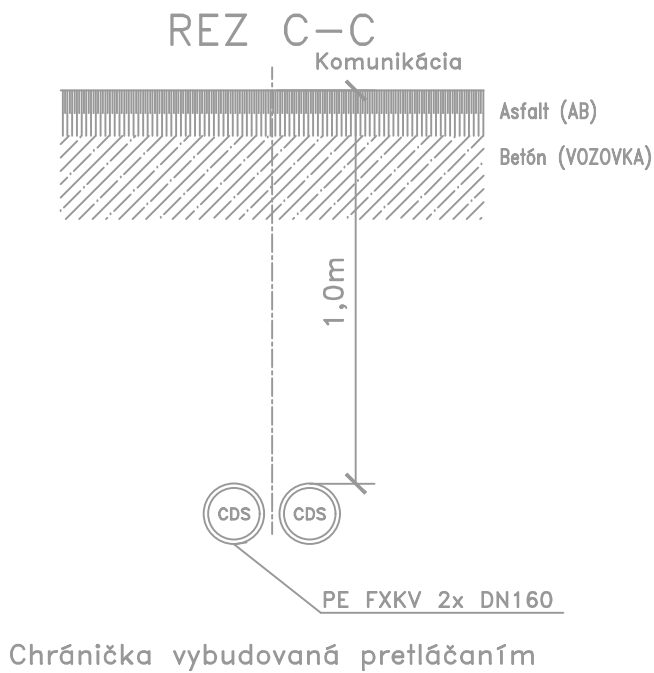


VZOROVÉ REZY KÁBLOVÝCH VÝKOPOV



PRED ZAČATÍM VÝKOPOVÝCH PRÁC
TREBA VYTÝČIŤ INŽINIERSKE SIETE !!!



UPOZORNENIE :
VŠETKY KÁBLE CDS BUDÚ VO VÝKOPE ULOŽENÉ DO CHRÁNIČIEK Ø110

POZNÁMKA: Táto PD nerieši konečnú úpravu
povrchov nových komunikácií





Informácie, ktoré obsahuje tento dokument, sú vlastníctvom fy PROJ-SIG s.r.o. BA a nesmú sa reprodukovat ani odovzdať tretej osobe, alebo byť použité akýmkoľvek spôsobom bez predchádzajúceho písomného povolenia fy PROJ-SIG s.r.o. BA, alebo ňou oprávnenej osoby.

The information contained herein is proprietary of company PROJ-SIG s.r.o. BA and is not to be reproduced communicated to a third person or used in any manner whatsoever without the express written permission of company PROJ-SIG s.r.o. BA or a duly authorized representative therefor.

EURÓPSKA ÚNIA
Kohézny fond
OP Integrovaná infraštruktúra 2014 – 2020

MINISTERSTVO
DOPRAVY
SLOVENSKEJ REPUBLIKY

E SO 673

NÁZOV STAVBY				Trolejbusové trate v Bratislave, Nová trolejbusová trať Patrónka - Riviéra					
STAVEBNÍK		 BRATISLAVA		Hlavné mesto Slovenskej republiky Bratislava Primaciálne námestie č.1, 814 99 Bratislava					
OBJEDNÁVATEĽ DOKUMENTÁCIE		 DOPRAVNÝ PODNIK BRATISLAVA		Dopravný podnik Bratislava, a.s. Olejkárska č.1, 814 52 Bratislava					
PROJEKTANT		 DOPRAVOPROJEKT		DOPRAVOPROJEKT, a.s. Kominárska 141/2,4 832 03 Bratislava – mestská časť Nové Mesto		PODPIS			
				HLAVNÝ INŽINIER PROJEKTU				Ing. Marta KODAJOVÁ	
				ČÍSLO ZÁKAZKY				7859-00	
PROJEKTANT OBJEKTU		 PROJ-SIG S.R.O. Jašíkova 2, Bratislava 821 03 projsig@projsig.sk, +421 2 48 291 305		PROJ-SIG, s.r.o., Jašíkova 2, 821 03 Bratislava					
				ZODPOVEDNÝ PROJEKTANT		Ing. Ondrej KMOŠKO			
				VYPRACOVAL		Ing. Ondrej KMOŠKO			
				KONTROLOVAL		Marcel LAURINSKÝ			
				IDENTIFIKAČNÉ ČÍSLO PRÍLOHY		TPPRB-DRS-C-E000-67300-005-X			
KRAJ: BRATISLAVSKÝ		OKRES: Bratislava I, MČ – Staré Mesto		DÁTUM		12.2024			
KATASTRÁLNE ÚZEMIE: Karlova Ves, Staré Mesto		Bratislava IV, MČ – Karlova Ves		FORMÁT		3xA4			
NÁZOV ČASTI				MIERKA					
KRIŽOVATKA č. 4121 MODERNIZÁCIA				STUPEŇ PD		DRS			
CDS MLYNSKÁ DOLINA – STARÉ GRUNTY				č. ZÁKAZKY		7859-00			
VZOROVÉ REZY KÁBLOVÝCH VÝKOPOV				č. SÓPRAVY		č. PRÍLOHY			
						005			