



EURÓPSKA ÚNIA
Kohézny fond
OP Integrovaná infraštruktúra 2014 – 2020






MINISTERSTVO
DOPRAVY
SLOVENSKEJ REPUBLIKY

DOKUMENTÁCIA OBSAHUJE OBJEKTY:

SO 663 Kamerový dohľad križovatky K4121
SO 664 Kamerový dohľad križovatky K4122
SO 673 Križovatka č. 4121 Modernizácia CDS Mlynská dolina – Staré grunty
SO 674 Križovatka č. 4122 Modernizácia CDS Mlynská dolina – Slávičie údolie

E SO 663-664 SO 673-674

| | | | |
|---|---|---|-----------|
| NÁZOV STAVBY | | Trolejbusové trate v Bratislave, Nová trolejbusová trať Patrónka - Riviéra | |
| STAVEBNÍK |  BRATISLAVA | Hlavné mesto Slovenskej republiky Bratislava Primaciálne námestie č.1, 814 99 Bratislava | |
| OBJEDNÁVATEĽ DOKUMENTÁCIE |  DOPRAVNÝ PODNIK BRATISLAVA | Dopravný podnik Bratislava, a.s. Olejkárska č.1, 814 52 Bratislava | |
| PROJEKTANT |  DOPRAVOPROJEKT | DOPRAVOPROJEKT, a.s. Kominárska 141/2,4 832 03 Bratislava – mestská časť Nové Mesto | |
| | HLAVNÝ INŽINIER PROJEKTU | Ing. Marta KODAJOVÁ | PODPIS |
| | ČÍSLO ZÁKAZKY | 7859-00 | |
| PROJEKTANT OBJEKTU | PROJ-SIG s.r.o., Jašíkova 2, 821 03 Bratislava | | |
|  PROJ-SIG s.r.o. Jašíkova 2, Bratislava 821 03 projsig@projsig.sk, +421 2 48 291 305 | ZODPOVEDNÝ PROJEKTANT | Ing. Martin Zeleník | PODPIS |
| | VYPRACOVAL | Ing. Ondrej Kmoško | PODPIS |
| | KONTROLOVAL | Marcel Laurinský | PODPIS |
| | IDENTIFIKAČNÉ ČÍSLO PRÍLOHY | TTPRB-DSP-C-E000-67300-001-X | |
| KRAJ: BRATISLAVSKÝ | OKRES: Bratislava I, MČ – Staré Mesto | DÁTUM | 07.2024 |
| KATASTRÁLNE ÚZEMIE: Karlova Ves, Staré Mesto | Bratislava IV, MČ – Karlova Ves | FORMÁT | |
| NÁZOV ČASTI | MODERNIZÁCIA CESTNEJ DOPRAVNEJ SIGNALIZÁCIE | | MIERKA |
| | TECHNICKÁ SPRÁVA | | STUPEŇ PD |
| | | Č. ZÁKAZKY | DSP |
| | | Č. SÚPRAVY | 004-22 |
| | | Č. PRÍLOHY | 1 |