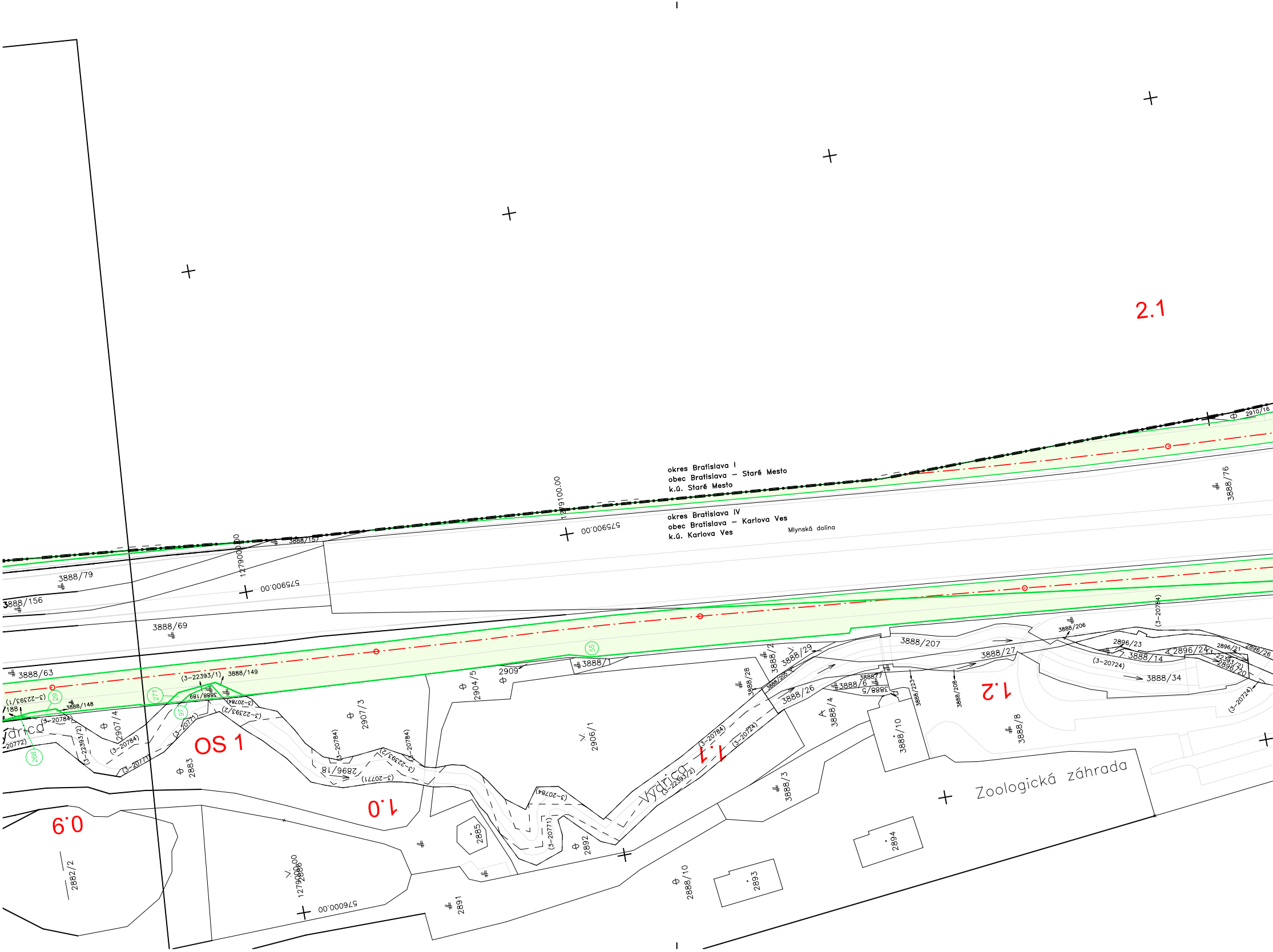
2.1
okres Bratislava I
obec Bratislava – Staré Mesto
k.ú. Staré Mesto
okres Bratislava IV
obec Bratislava – Karlova Ves
k.ú. Karlova Ves
Mlynská dolina
1279100.00
575900.00
1279000.00
575900.00
576000.00
1279000.00
2910/16
3888/76
3888/157
3888/79
3888/156
3888/69
3888/63
3888/149
(3-22393/1)
3888/148
3888/189
(3-20784)
(3-22393/2)
(3-20771)
(3-20772)
Vydrica
OS 1
1.0
0.9
1.1
1.2
2907/4
2907/3
2883
2896/18
2909
2904/5
2906/1
3888/1
3888/28
3888/2
3888/29
3888/205
3888/26
3888/4
3888/6
3888/7
3888/5
3888/10
3888/207
3888/27
3888/223
3888/208
3888/8
3888/206
3888/3
2896/23
3888/14
2896/24
2896/21
2896/26
22393/2
2896/20
3888/34
(3-20724)
(3-20754)
Zoologická záhrada
2885
2892
2891
2886
2882/2
2888/10
2893
2894

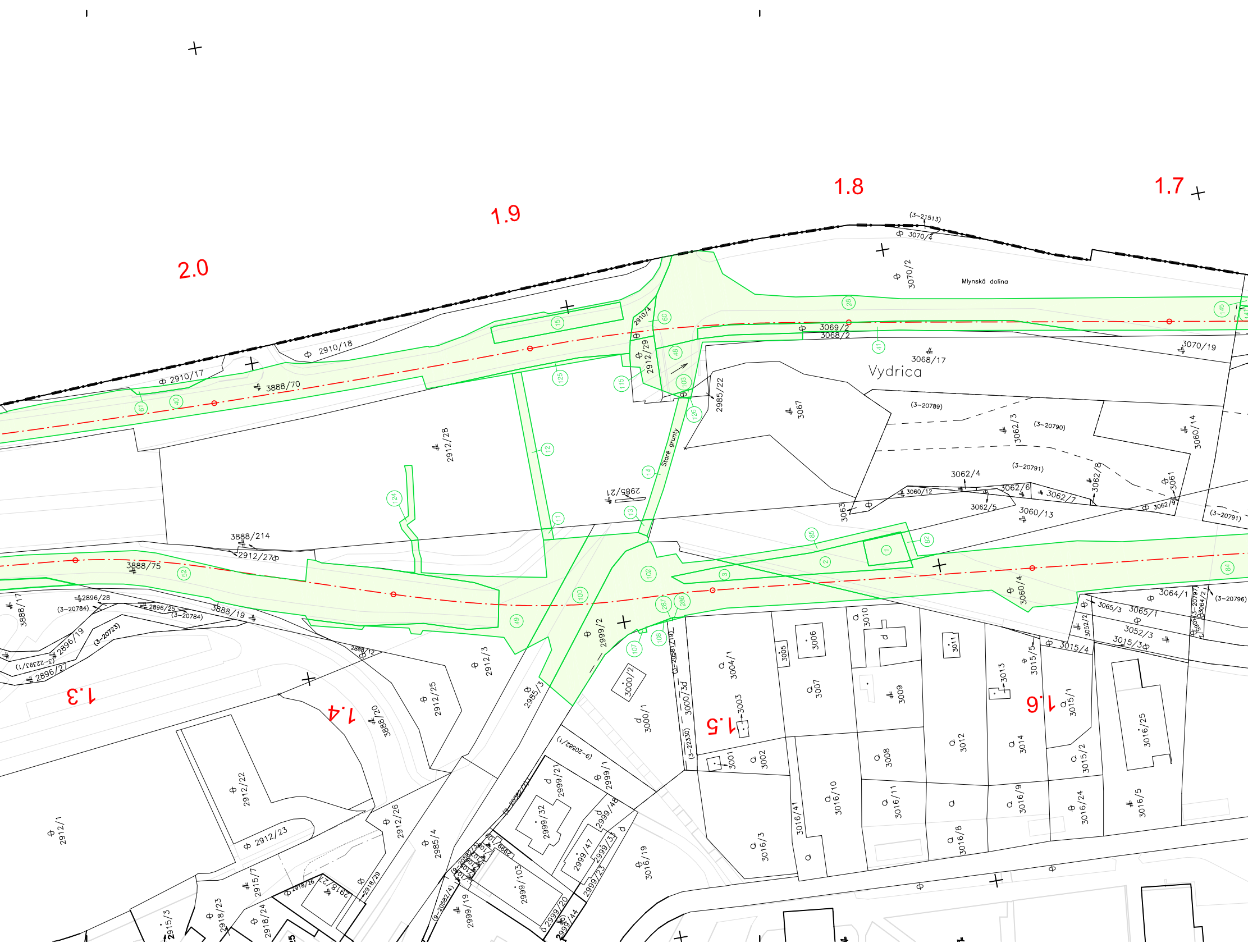
2.0
1.9
1.8
1.7
1.3
1.4
1.5
1.6
Vydrica
Mlynská dolina
Staré grunty
(3-21513)
3070/4
3070/2
2910/17
2910/18
3888/70
2910/4
2912/29
3069/2
3068/2
3068/17
3070/19
2985/22
3067
2912/28
(3-20789)
(3-20790)
(3-20791)
3062/3
3060/14
3062/4
3062/6
3062/5
3062/7
3062/8
3062/9
3061
3060/12
3060/13
3063
2985/21
3888/214
2912/27
3888/75
3888/17
2896/28
(3-20784)
2896/25
3888/19
2896/19
(3-20723)
(3-22393/1)
2896/27
2888/12
2912/3
2912/25
2999/2
2985/3
3000/2
3000/1
3000/3
(3-22330)
3004/1
3003
3001
3002
3005
3006
3007
3009
3010
3011
3013
3015/5
3015/4
3015/1
3015/2
3014
3012
3008
3060/4
3064/1
(3-20796)
3065/3
3065/1
3052/2
3052/3
3015/3
3016/25
3016/5
3016/24
3016/9
3016/8
3016/11
3016/10
3016/41
3016/3
3016/19
3888/20
2912/22
2912/23
2912/1
2912/26
2985/4
2915/7
2918/26
2918/27
2918/29
2918/23
2918/24
2915/3
(9-20582/1)
2999/1
2999/21
2999/32
2999/48
2999/47
2999/33
2999/23
2999/103
2999/19
2999/20
2999/44
(9-20582/4)
1
2
3
11
12
13
14
15
28
40
41
48
49
52
60
61
82
84
85
100
102
103
107
108
115
124
125
126
145
286
287

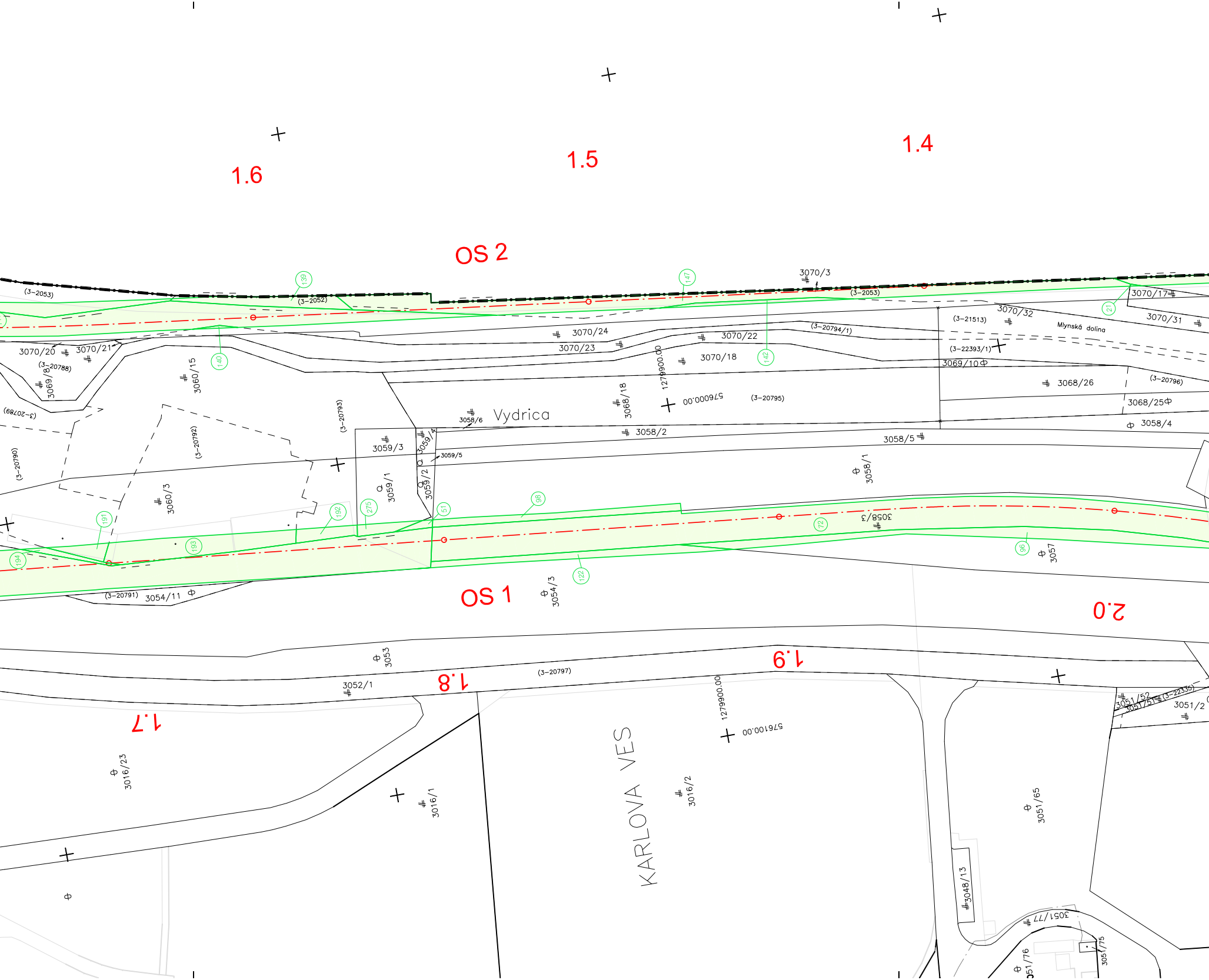
1.6
1.5
1.4
OS 2
(3-2053)
(3-2052)
139
147
3070/3
(3-2053)
3070/17
3070/31
21
3070/32
(3-21513)
Mlynská dolina
(3-20794/1)
3070/24
3070/22
3070/23
3070/18
142
(3-22393/1)
3069/10
3070/20
3070/21
(3-20788)
3069/8
140
3060/15
1279900.00
576000.00
(3-20795)
3068/18
3068/26
(3-20796)
3068/25
(3-20789)
(3-20793)
3058/6
Vydrica
3058/2
3058/4
3058/5
(3-20792)
3059/3
3059/4
3059/5
3059/1
3059/2
3058/1
(3-20790)
3060/3
191
192
275
51
98
3058/3
72
96
3057
194
193
122
(3-20791)
3054/11
3054/3
OS 1
2.0
3053
1.9
(3-20797)
1.8
3052/1
1279900.00
576100.00
1.7
3051/52
3051/51
(3-22335)
3051/2
3016/23
3016/1
KARLOVA VES
3016/2
3051/65
3048/13
3051/77
3051/76
3051/75

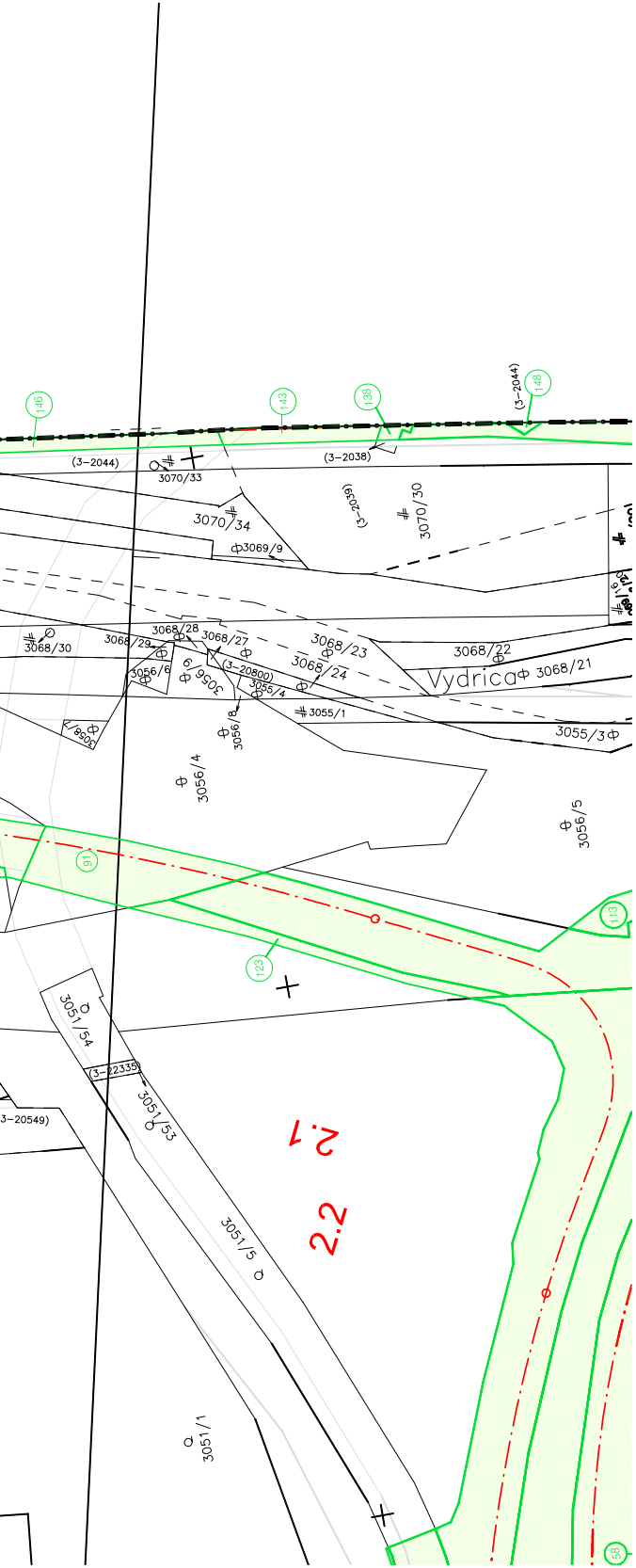
146
143
138
148
(3–2044)
(3–2044)
(3–2038)
3070/33
3070/34
3069/9
(3–2039)
3070/30
3068/30
3068/29
3068/28
3068/27
3068/23
3068/24
3068/22
3068/21
(3–20800)
3056/6
3056/9
3055/4
3055/1
3055/3
3056/8
3056/4
3056/5
Vydrica
91
123
113
3051/54
(3–22335)
3051/53
(3–20549)
3051/5
3051/1
2.1
2.2
58

Klad listov:

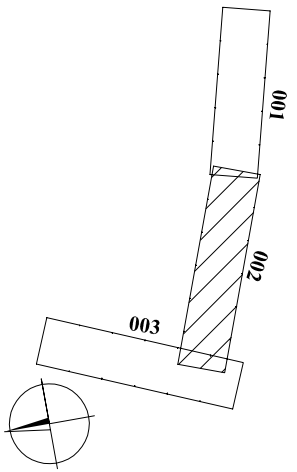

Legenda:

🟩 401 **- dočasný záber do jedného roka**

θ4357/18 **- doterajší stav podľa registra C KN**

NÁLEŽITOSŤAMI A PRESNOSŤOU
ZODPOVEDÁ PREDPISOM

F05

SÚRADNICOVÝ SYSTÉM: S–JTSK v realizácii JTSK

VÝŠKOVÝ SYSTÉM: Bpv

NÁZOV STAVBY

Trolejbusové trate v Bratislave - 1. časť: Nová trolejbusová trať Patrónka - Riviéra

STAVEBNÍK

BRATISLAVA

Hlavné mesto Slovenskej republiky Bratislava
Primaciálne námestie č.1, 814 99 Bratislava

OBJEDNÁVATEĽ DOKUMENTÁCIE

DOPRAVNÝ PODNIK BRATISLAVA

Dopravný podnik Bratislava, a.s.
Olejkárska č.1, 81452 Bratislava

PROJEKTANT

DOPRAVOPROJEKT

DOPRAVOPROJEKT, a.s.
Kominárska 141/2,4
832 03 Bratislava – mestská časť Nové Mesto

HLAVNÝ INŽINIER PROJEKTU: Ing. Marta KODAJOVÁ — PODPIS: Kodajová

ČÍSLO ZÁKAZKY: 7859–00

PROJEKTANT OBJEKTU

DOPRAVOPROJEKT

DOPRAVOPROJEKT, a.s., divízia Bratislava I, Kominárska 141/2,4, 832 03 Bratislava

ZODPOVEDNÝ GEODET	Ing. Jozef BIZUB	PODPIS	
VYPRACOVAL	Ing. Juraj KAPUSTA	PODPIS	Kapusta
KONTROLOVAL	Ing. Branislav VÁVRA	PODPIS	
IDENTIFIKAČNÉ ČÍSLO PRÍLOHY	TTPRB–DUR–C–F050–00000–002–X		

KRAJ: BRATISLAVSKÝ

OKRES: Bratislava IV, MČ – Karlova Ves

KATASTRÁLNE ÚZEMIE: Karlova Ves

NÁZOV ČASTI

MAJETKO–PRÁVNE VYSPORIADANIE DOTKNUTÝCH POZEMKOV

NÁZOV PRÍLOHY

SITUÁCIA

DÁTUM	12.2022
FORMÁT	7A4
MIERKA	1:1000
STUPEŇ PD	DÚR
Č. ZÁKAZKY	7859–00
Č. SÚPRAVY	
Č. PRÍLOHY	002