





- GPS k jednotlivým objektom

Zoznam súradníc c_ ETRS89 k jednotlivým bodom objektov:

Objekt č. 1, parc. č. 5439/1 reg. C KN

bod	GPS súradnice		
1	48.104190477	17.884436205	155.628
2	48.104189321	17.884436497	156.218
3	48.104181506	17.884451986	155.608
4	48.104181856	17.884450321	156.058
5	48.104173957	17.884442226	155.498
6	48.104174796	17.884441168	155.938
7	48.104182945	17.884426712	155.738
8	48.104182424	17.884428536	156.078

Objekt č. 2, parc.č. 3806/1 reg. E KN (parc.č. 5412 reg. C KN)

bod	GPS súradnice		
9	48.103179732	17.883719231	155.329
10	48.103179105	17.883719317	155.509
11	48.103176133	17.883716485	155.379
12	48.103176182	17.883717287	155.449
13	48.103168788	17.883713034	155.249
14	48.103169277	17.883713642	155.369
15	48.103166323	17.883727392	155.259
16	48.103166828	17.883726784	155.409
17	48.103168294	17.883730090	155.709
18	48.103171273	17.883728606	155.549
19	48.103172666	17.883727743	155.829
20	48.103176672	17.883728276	155.499
21	48.103175687	17.883729893	155.879
22	48.103174166	17.883744931	155.219
23	48.103173751	17.883744044	155.519
24	48.103166618	17.883744070	155.169

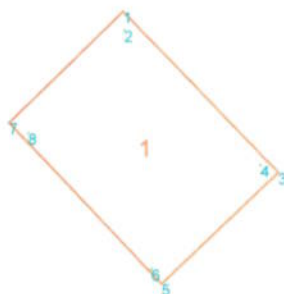
Objekt č. 3, parc.č. 3806/1 reg. E KN (parc.č. 5412 reg. C KN)

bod	GPS súradnice		
25	48.103167123	17.883743462	155.559
26	48.103166758	17.883755242	155.169
27	48.103165422	17.883754075	155.409
28	48.103164364	17.883754488	155.329
29	48.103166056	17.883740776	155.179
30	48.103164704	17.883740825	155.319
31	48.103163189	17.883739682	155.169

5410
3776/3

3776/404

5439/1




LEGENDA

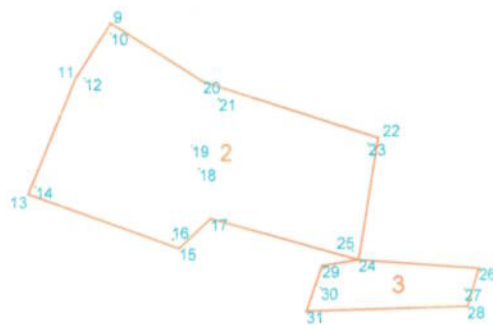
- podrobný bod
- 1 číslo podrobného bodu
- skládka
- stav registra "C" KN
- stav registra "E" KN

Súr.systém: S-JTSK real. JTSK

Výškový systém: Bpv.

Náležitostami a presnosťou zodpovedá predpisom.

 Geo-Group s.r.o. Geodetická kancelária Jelenecká 43B, 949 01 Nitra IČO: 52 591 514 Ing. Michal Szabo: 0910 399 129 geogroup@geogroup.sk	Vyhotovil: Ing. Michal Szabo	Okres: Šaľa	Formát: A4
	Meral: Ing. Samuel Klein Ing. Michal Szabo	Obec: Šaľa K.ú.: Šaľa	Dátum: Nitra, 13.10.2023
Objekt:	Skládka na parcele registra C p.č. 5439/1, 5412 Skládka na parcele registra E p.č. 3806/1		Mierka: 1:50
Druh prác:	Odborné vyjadrenie		Pečiatka, podpis
Odberaťel:	Ministerstvo vnútra Slovenskej republiky, Pribinova 2, 812 72 Bratislava		



5412
3806/1




LEGENDA

- podrobný bod
- 1 číslo podrobného bodu
- skládka
- stav registra "C" KN
- stav registra "E" KN

Súr.systém: S-JTSK real. JTSK

Výškový systém: Bpv.

Náležitosťami a presnosťou zodpovedá predpisom.

 Geo-Group s.r.o. Geodetická kancelária Jelenecká 43B, 949 01 Nitra IČO: 52 591 514 Ing. Michal Szabo: 0910 399 129 geogroup@geogroup.sk	Vyhotovil: Ing. Michal Szabo	Okres: Šafa	Formát: A4
	Meral: Ing. Samuel Klein Ing. Michal Szabo	Obec: Šafa K.ú.: Šafa	Dátum: Nitra, 13.10.2023
Objekt:	Skládka na parcele registra C p.č. 5439/1, 5412 Skládka na parcele registra E p.č. 3806/1		Mierka: 1:50
Druh prác:	Odborné vyjadrenie		Pečiatka, podpis
Odberateľ:	Ministerstvo vnútra Slovenskej republiky, Pribinova 2, 812 72 Bratislava		