

DRUH POVRCHU ÚZEMIA
KATASTRÁLNE ÚZEMIE
OKRES:
KRAJ:

| |
|------------------------------|
| pole, existujúca poľná cesta |
| Obec Spišské Tomášovce |
| Spišská Nová Ves |
| Košický |

TRASA ST1
MIERKA 1 : 2000/100

SKLONOVÉ POMERY:

MIERKA:
1: 2000., 1: 100.

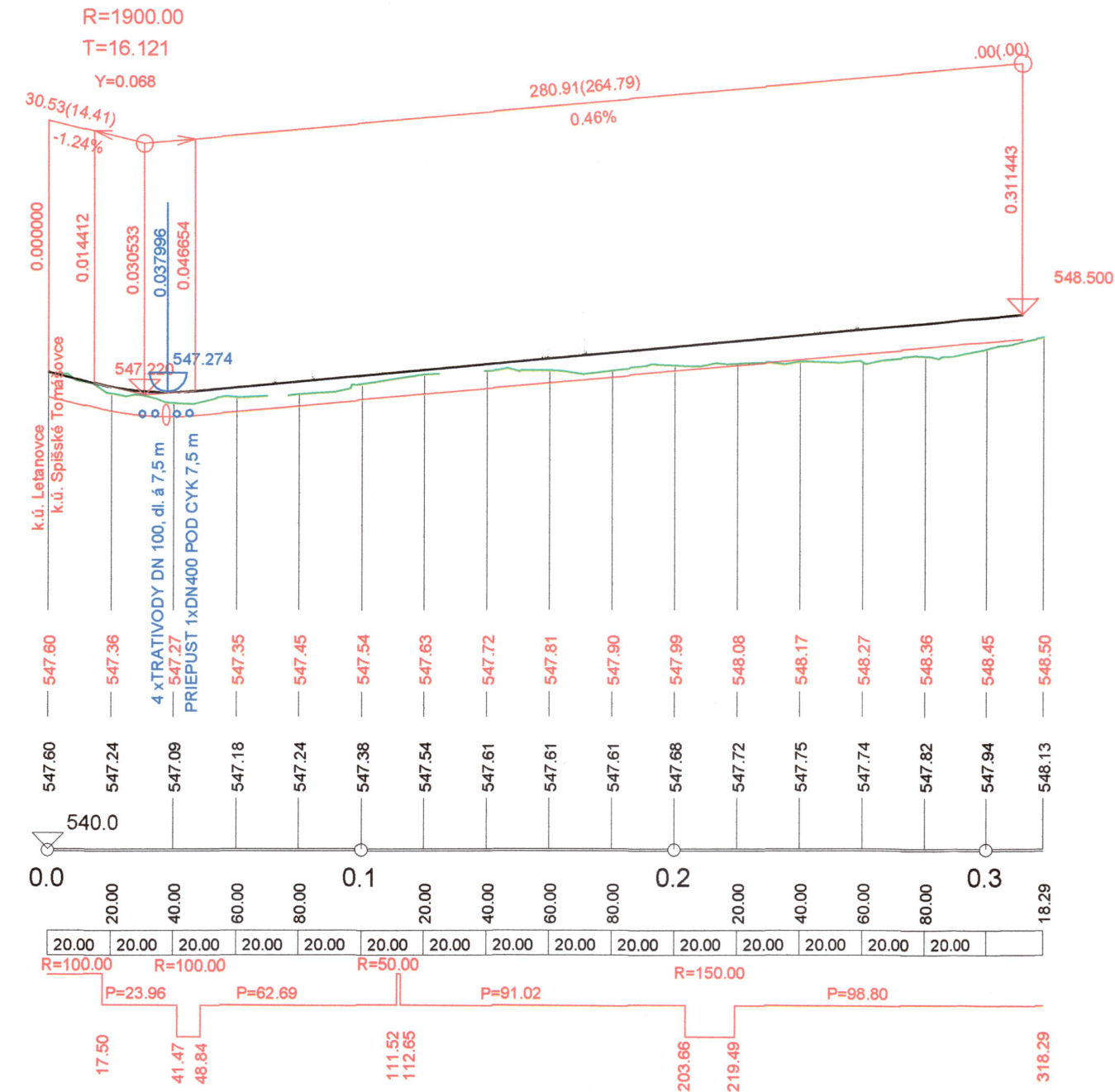
KÓTY NIVELETY:

KÓTY TERÉNU:

ZROV. ROVINA:
STANIČENIE:

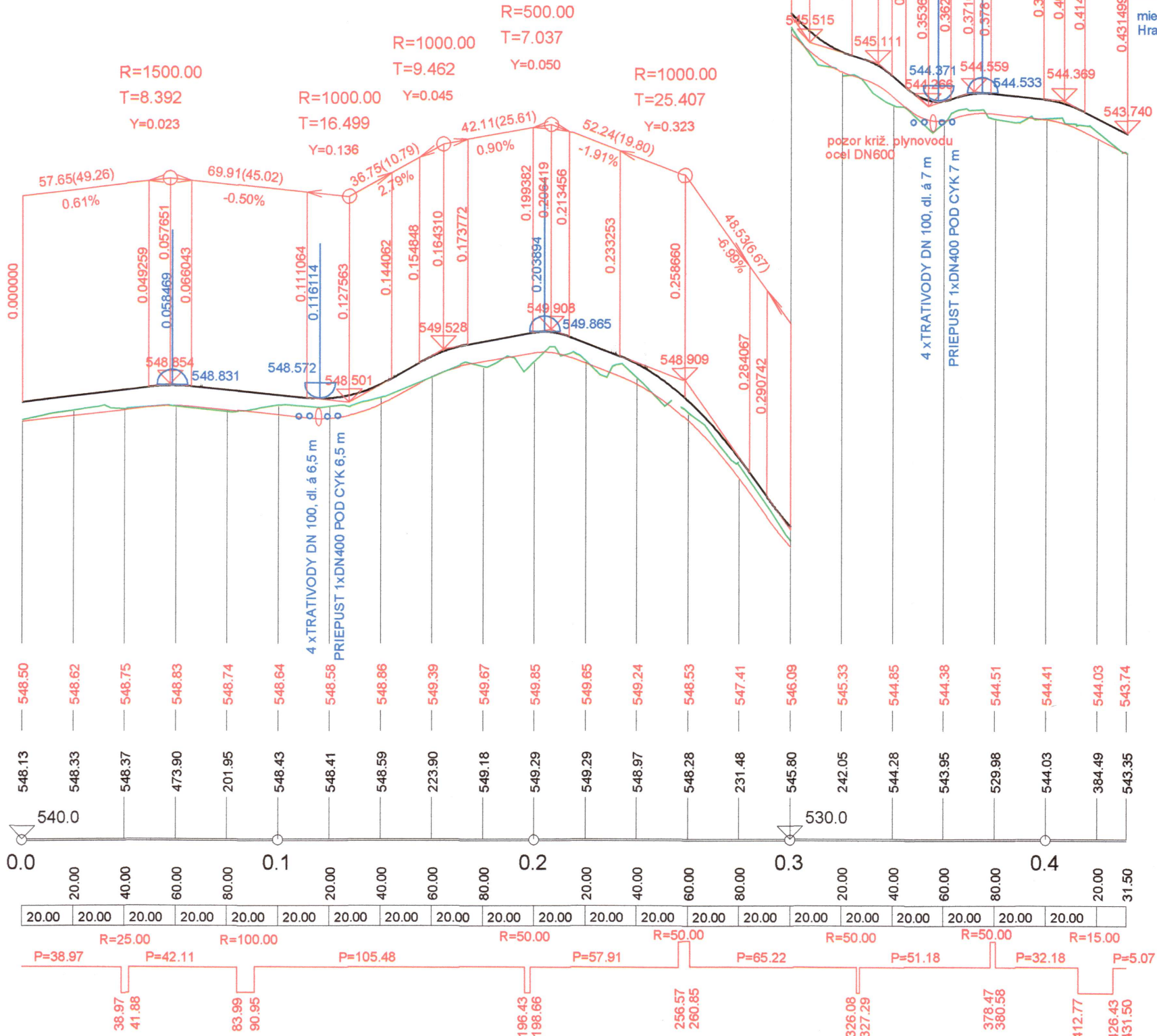
VZD.PR. REZOV:

SMER. POMERY:




pole, existujúca poľná cesta
Obec Spišské Tomášovce
Spišská Nová Ves
Košický

TRASA ST2
MIERKA 1 : 2000/100



TRASA CYK CELKOM: 1.332,95 m
CYK TRASA ST1.....DL. 318,29 m
CYK TRASA ST2.....DL.431,50 m
CYK TRASA ST3.....DL. 583,16 m



| | | |
|--|---|--------------------------|
| STAVBA | CYKLISTICKÝ CHODNÍK HRABUŠICE - SMIŽANY | |
| STAVEBNÝ OBJEKT | SO 03 CYKLISTICKÝ CHODNÍK V K.Ú. SPIŠSKÉ TOMÁŠOVCE | |
| ČASŤ | SO 03.1 VÝSTAVBA CHODNÍKA, parc.č.EKN 2013,2023,1056,1057 | |
| PROJEKTANT PROFESIE | INVESTOR | OBEC SPIŠSKÉ TOMÁŠOVCE |
|  Ing. Janka Dunajská DISTA projekt Šrobárova 2682/50 058 01 Poprad projektovanie dopravných stavieb tel./mob.: +421 52 7888051, 907 926585 e-mail: dista@slovakia.sk | STUPEŇ DOKUMENTÁCIE | DSP, DRS |
| | VYPRACOVAL | ING. Janka DUNAJSKÁ |
| | ZODPOVEDNÝ PROJEKTANT | ING. Janka DUNAJSKÁ |
| | MIERKA: 1:2000/100 | FORMÁT: 3 A4 |
| OBSAH VÝKRESU: | | DÁTUM: 08/2017 |
| POZDĽŽNE PROFILY - TRASA ST1, ST2 | | ČÍSLO VÝKRESU: 03.1-02.1 |