








LEGENDA

	Navrhovaný objekt - Bytový dům (vložený pro koordinaci)
	PLOCHA NOVE KOMUNIKACE - SO 101
	PLOCHA NOVEHO CHODNIKU - SO 103
	VAROVNÝ PÁS - SO 103 (součástí chodníku)
	PLOCHA PARKOVIŠTĚ - SO 101
	PLOCHA STAVAJÍCÍHO CHODNIKU K PŘEDLÁŽENÍ - SO 103
	PLOCHA STAVAJÍCÍHO KOMUNIKACE - SO 102







Řešené území
 Řešené území projektu "Komunitnímu domu pro seniory Zábřeh" (vloženo pro koordinaci, není součástí této PD)
 Hranice pozemků dle katastrální mapy
 Půdorys stavějícího objektu školy a kulny určené k demolici (PD součástí objektu bývalé školy a kulny není součástí této PD)


STÁVAJÍCÍ INŽENÝRSKÉ SÍTĚ

—	Podzemní vedení NN
—	Podzemní vedení veřejného osvětlení
—	Optický kabel, HDPE trubky nebo souběh opt. a metalického kabelu
—	Podzemní sdělovací kabel metalický

-	Kanalizace jednotná
-	Kanalizace dešťová
-	STL plynovod
-	VTL plynovod

STÁVAJÍCÍ OCHRANNA A BEZPEČNOSTNÍ PÁSMO

NAVRŽENÉ INŽENÝRSKÉ SÍTĚ	
	Vodovodní přípojka (povoleno územním rozhodnutím, není součástí DSP, vloženo pro koordinaci)
	Přípojka šlapav proud (není součástí DSP, vloženo pro koordinaci)
	Přípojka čistotné kanalizace a uliční vpusť (povoleno územním rozhodnutím, není součástí DSP, vloženo pro koordinaci)
	Přípojka SEK CETIN (povoleno územním rozhodnutím, není součástí DSP, vloženo pro koordinaci)
	Příložka SEK CETIN (povoleno územním rozhodnutím, není součástí DSP, vloženo pro koordinaci)
	Podzemní vedení osvětlení parkoviště (povoleno územním rozhodnutím, není součástí DSP, vloženo pro koordinaci)
	Rušená/ přeložená IS



Autor návrhu a hlavní architekt projektu

Zpracovat PD

Výškový systém B.p.v.
Souřadnicový systém S.JTSK

zdenek.vitasek@email.cz
776 780 588

Úpravy komunikací přilehlých k POS Zábřeh – Sušilova

Město staroby	Sušilova 1375/41, Zábřeh, 799 01	Stupeň projektu	DPS
Investor	Město Zábřeh	Mřítko	1:500
Zodpovědný projektant	Ing. Zdeněk Vlášek	Formát	6 x A4
Vypracoval	Ing. Zdeněk Vlášek	Datum	2/2024
Část	zpevněné plochy	Číslo pará	
Objekt	-		

Název přílohy	Číslo přílohy
Koordinační situační výkres	B7