







EURÓPSKA ÚNIA
Európske štrukturálne a investičné fondy
OP Integrovaná infraštruktúra 2014 – 2020



MINISTERSTVO
DOPRAVY A VÝSTAVBY
SLOVENSKEJ REPUBLIKY

D

NÁZOV STAVBY		Modernizácia električkových tratí RUŽINOVSKÁ RADIÁLA	
OBJEDNÁVATEĽ  BRATISLAVA		Hlavné mesto Slovenskej republiky Bratislava Primaciálne nám. 1, 814 99 Bratislava	
PROJEKTANT 		DOPRAVOPROJEKT, a.s. Kominárska 141/2,4 832 03 Bratislava	
		HLAVNÝ INŽINIER PROJEKTU	Ing. Nikola Grančič
		ČÍSLO ZÁKAZKY	8632-01
		PODPIS 	
PROJEKTANT OBJEKTU 		DOPRAVOPROJEKT, a.s., divízia Bratislava II, Kominárska 141/2,4, 832 03 Bratislava	
		ZODPOVEDNÝ PROJEKTANT	Ing. Igor Karchutňák
		VYPRACOVAL	Kolektív
		KONTROLOVAL	Ing. Nikola Grančič
		IDENTIFIKAČNÉ ČÍSLO PRÍLOHY	MET-RR-DUR-C-D000-00000-000-X
KRAJ: BRATISLAVSKÝ		OKRES: Bratislava I, Bratislava II, Bratislava III	
KATASTRÁLNE ÚZEMIE: Staré Mesto, Nové Mesto, Nivy, Ružinov			
NÁZOV ČASTI		DÁTUM 12.2020	
VÝKRESY		FORMÁT	
		MIERKA	
		STUPEŇ PD DÚR	
		Č. ZÁKAZKY 8632-01	
		Č. SÚPRAVY	Č. PRÍLOHY
		000	

Modernizácia električkových tratí - Ružinovská radiála

Dokumentácia pre územné rozhodnutie (DÚR)

D - VÝKRESY

MET-RR-DUR-C-D000-00000-000-X

Zoznam príloh:

Číslo prílohy	Názov prílohy	Mierka	Revízia
D01-001	PREHLADNÁ SITUÁCIA	1:10 000	X
D02-001	CELKOVÁ SITUÁCIA KM 0,0 (ZÚ) - KM 0,7	1:500	X
D02-002	CELKOVÁ SITUÁCIA KM 0,7 - KM 1,3	1:500	X
D02-003	CELKOVÁ SITUÁCIA KM 1,3 - KM 2,0	1:500	X
D02-004	CELKOVÁ SITUÁCIA KM 2,0 - KM 2,5	1:500	X
D02-005	CELKOVÁ SITUÁCIA KM 2,5 - KM 3,3	1:500	X
D02-006	CELKOVÁ SITUÁCIA KM 3,3 - KM 4,1	1:500	X
D02-007	CELKOVÁ SITUÁCIA KM 4,1 - KM 4,7	1:500	X
D02-008	CELKOVÁ SITUÁCIA KM 4,7 - KM 5,0 (KÚ)	1:500	X
D02-009	CELKOVÁ SITUÁCIA KÁBLOVOD A MENIAREŇ RUŽOVÁ DOLINA	1:500	X
D03-001	SITUÁCIA NA KATASTRÁLNEJ MAPE KM 0,0 (ZÚ) - KM 0,7	1:500	X
D03-002	SITUÁCIA NA KATASTRÁLNEJ MAPE KM 0,7 - KM 1,3	1:500	X
D03-003	SITUÁCIA NA KATASTRÁLNEJ MAPE KM 1,3 - KM 2,0	1:500	X
D03-004	SITUÁCIA NA KATASTRÁLNEJ MAPE KM 2,0 - KM 2,5	1:500	X
D03-005	SITUÁCIA NA KATASTRÁLNEJ MAPE KM 2,5 - KM 3,3	1:500	X
D03-006	SITUÁCIA NA KATASTRÁLNEJ MAPE KM 3,3 - KM 4,1	1:500	X
D03-007	SITUÁCIA NA KATASTRÁLNEJ MAPE KM 4,1 - KM 4,7	1:500	X
D03-008	SITUÁCIA NA KATASTRÁLNEJ MAPE KM 4,7 - KM 5,0 (KÚ)	1:500	X
D03-009	SITUÁCIA NA KATASTRÁLNEJ MAPE KÁBLOVOD A MENIAREŇ RUŽOVÁ DOLINA	1:500	X
D04-001	POZDĹŽNÝ PROFIL KM 0,0 (ZÚ) - KM 1,0	1:1 000 / 1:100	X
D04-002	POZDĹŽNÝ PROFIL KM 1,9 - KM 3,0	1:1 000 / 1:100	X
D04-003	POZDĹŽNÝ PROFIL KM 3,0 - KM 4,2	1:1 000 / 1:100	X
D04-004	POZDĹŽNÝ PROFIL KM 4,2 - KM 5,0 (KÚ)	1:1 000 / 1:100	X
D05-001	VZOROVÉ PRIEČNE REZY	1:50	X
D05-002	VZOROVÉ PRIEČNE REZY	1:50	X
D05-003	VZOROVÉ PRIEČNE REZY	1:50	X
D05-004	VZOROVÉ PRIEČNE REZY	1:50	X
D06-001	PRIEČNE REZY	1:100	X
D07-001	LÍŇOVÉ OSTATNÉ STAVBY - KÁBLOVODY	1:50	X
D08-001	POZEMNÉ STAVBY - MENIARNE-STAVEBNÁ ČASŤ MENIAREŇ LEGIONÁRSKA	1:200	X
D08-002	POZEMNÉ STAVBY - MENIARNE-STAVEBNÁ ČASŤ MENIAREŇ RUŽOVÁ DOLINA	1:200	X
D08-003	POZEMNÉ STAVBY - MENIARNE-STAVEBNÁ ČASŤ MENIAREŇ ASTRONOMICKÁ	1:200	X
D09-001	POZEMNÉ STAVBY - SCHÉMY MENIARNÍ		X
D10-001	ELEKTRICKÉ VEDENIA A ZARIADENIA SCHÉMA NAPÁJANIA ELEKTRIČKOVEJ TRATE		X
D11-001	ELEKTRICKÉ VEDENIA A ZARIADENIA SCHÉMA EL. OVLÁDANIA A OHREVVU VÝHYBIEK		X
D12-001	INFORMAČNÝ SYSTÉM SCHÉMA CESTNEJ DOPRAVNEJ SIGNALIZÁCIE		X
D13-001	INFORMAČNÝ SYSTÉM - SCHÉMA ROZMIESTNENIA TECHNOLOGICKÝCH ZARIADENÍ		X
D14-001	SCHÉMA ETAPIZÁCIE VÝSTAVBY		X