
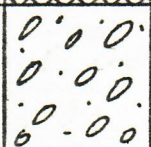

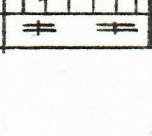



S o n d a V 17 č. 211

x = 1 086 928,96

y = 534 234,70

525,23

0,00		návoz hlína a kamení, ulehlá
1,50		šterkopísek a šterk hrubý
3,50		hl.v.ust.a nar.
5,60		jíl tmavý, písčitý s valouny křemenu a úlomky břidlice, tuhý
6,00		břidlice bělošedá, zvětralá, pevná

Podzemní voda naražená a ustálená ve 3,50 m.

Sondy překreslené z HP Praha.



Název KO Břidličná
Vypracoval : Káňová

HP 26 - 4 - 4921

List
17/21