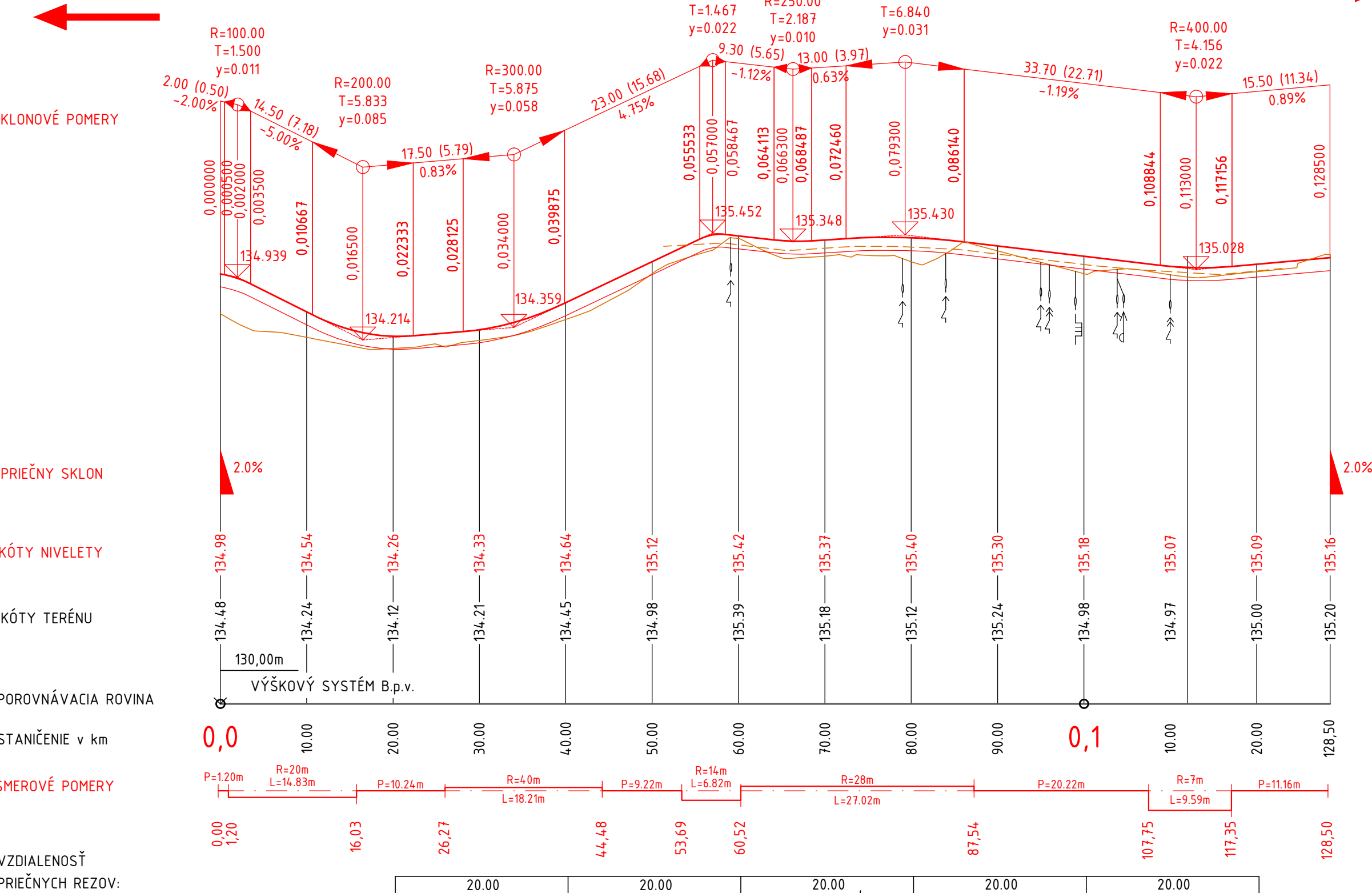


DRUH POZEMKOV:	OST. PLOCHA
KATASTRÁLNE ÚZEMIE:	BRATISLAVA V
OKRES:	BRATISLAVSKÝ
KRAJ:	BRATISLAVSKÝ

POZDÍŽNY PROFIL CHODNÍKA 1
M 1 : 500/50

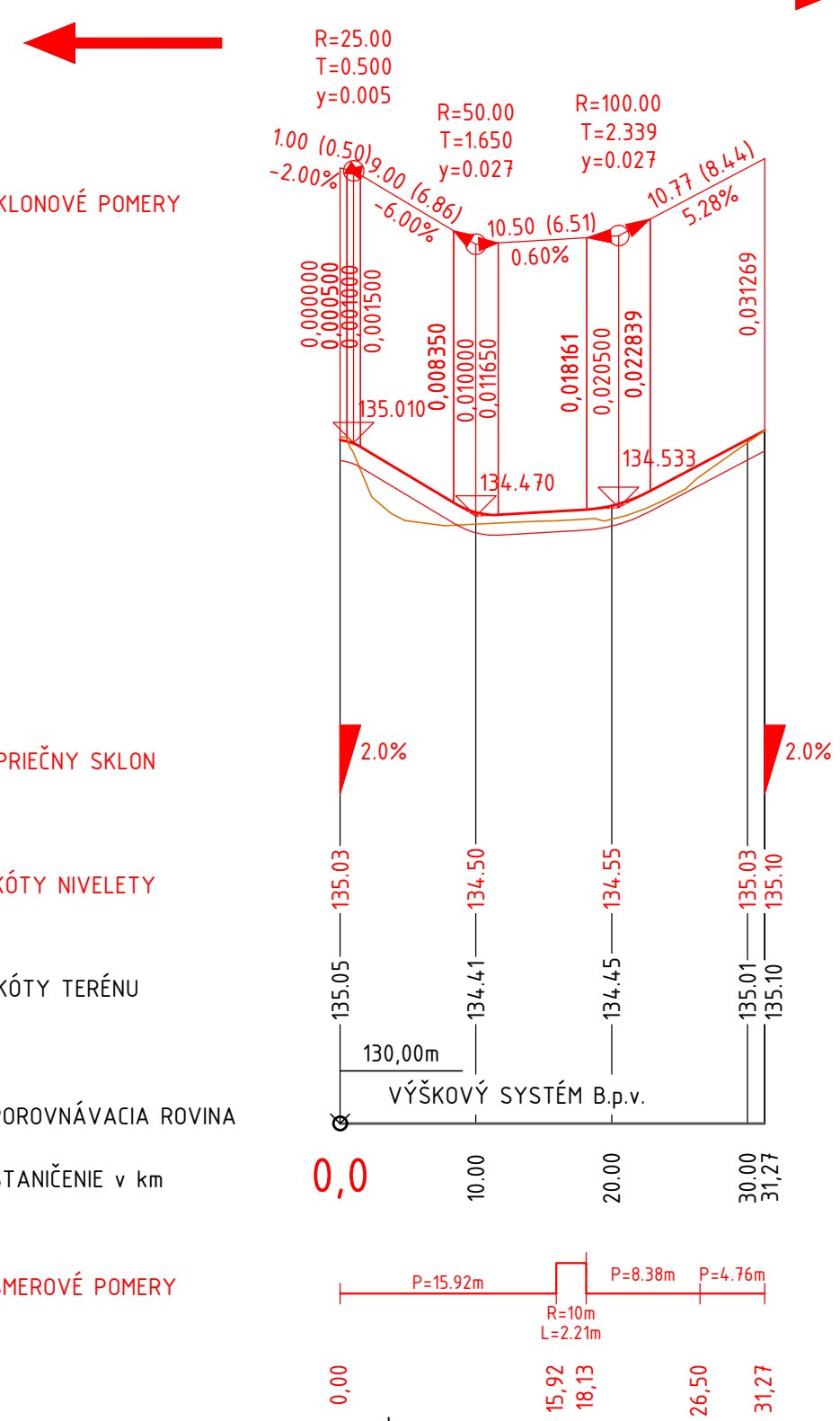
ZASTÁVKA MHD PANÓNSKA



DRUH POZEMKOV:	k. ú. PETRŽALKA
KATASTRÁLNE ÚZEMIE:	BRATISLAVA V
OKRES:	BRATISLAVSKÝ
KRAJ:	BRATISLAVSKÝ

POZDÍŽNY PROFIL CHODNÍKA 2
M 1 : 500/50

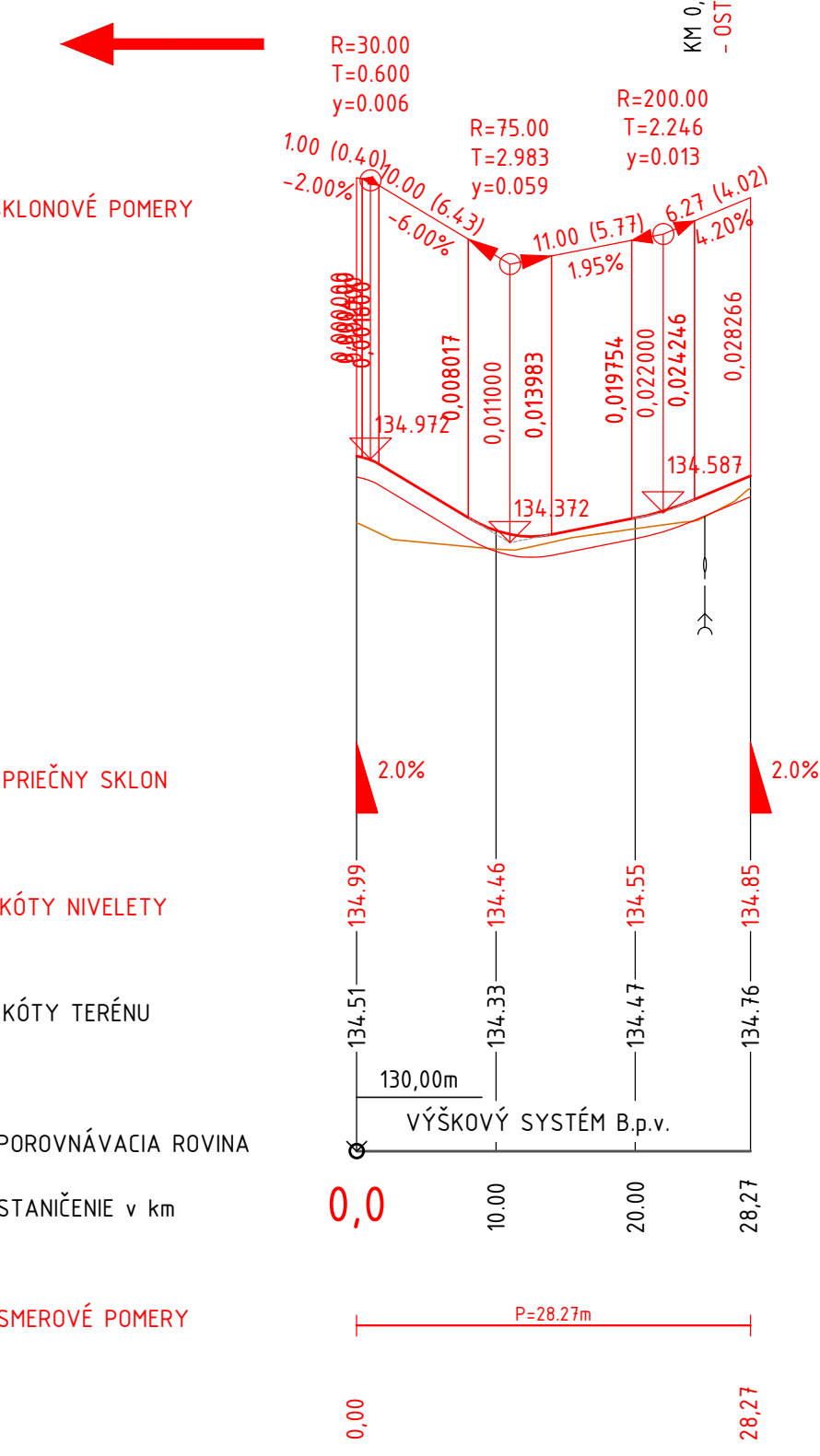
ZASTÁVKA MHD PANÓNSKA



DRUH POZEMKOV:	k. ú. PETRŽALKA
KATASTRÁLNE ÚZEMIE:	BRATISLAVA V
OKRES:	BRATISLAVSKÝ
KRAJ:	BRATISLAVSKÝ

POZDÍŽNY PROFIL CHODNÍKA 3
M 1 : 500/50

ZASTÁVKA MHD PANÓNSKA




OBJEDNÁVATEL:



HLAVNÉ MESTO SLOVENSKEJ REPUBLIKY BRATISLAVA
Primaciálne nám. 1, 814 99 Bratislava

POZNÁMKA:
PRED ZAČIATKOM STAVEBNÝCH PRÁČ JE NUTNÉ VYTÝČIŤ VŠETKY INŽINERSKE SIETE ICH SPRÁVCAMI!
PROJEKTANT NENESIE ŽIADNU ZODPOVEDNOSŤ ZA ZMENY USKUTOČNENÉ BEZ JEHO PÍSMENNÉHO SÚHLASU
ZHOTOVITEĽ JE POVINNÝ SKUTOČNÉ ROZMERY SKONTROLOVAŤ NA STAVBE

STAVBA:			ZHOTOVITEĽ:	
NOVÉ ZASTÁVKY MHD PETRŽALKA			 DAQE Slovakia s.r.o. Pribinova 8953/62, 010 01 Žilina	
OBJEKT:				
SO 03 ZASTÁVKA MHD PANÓNSKA				
PRÍLOHA:				
POZDÍŽNY PROFIL			ČÍSLO ZÁKAZKY 21-63-K	
OBJEDNÁVATEĽ: HLAVNÉ MESTO SLOVENSKEJ REPUBLIKY BRATISLAVA			DÁTUM 02/2022	
KRAJ: BRATISLAVSKÝ	OKRES: BRATISLAVA V	K.Ú.: PETRŽALKA	STUPEŇ	DSP/DRS
ZODPOVEDNÝ PROJEKTANT: ING. TIBOR BRATKO	KONTROLOVAL: doc. ING. MARTIN PITOŇÁK, PhD.		MIERKA	1:500/50
VYPRACOVAL: ING. TIBOR BRATKO	SÚRADNICOVÝ SYSTÉM: JTSK VÝŠKOVÝ SYSTÉM: Bp.v		FORMÁT	4 x A4
			ČÍSLO PRÍLOHY	SÚPRAVA
			3.	