









Náležitostami a presnosťou zodpovedá predpisom

MERAL			
VYPRACOVAL			
KONTROLOVAL			
OVERIL			
MIESTO STAVBY	Košice - m.č. Ťahanovce - Budapeštianska ul.	SUR.SYSTEM	S-JTSK
NAZOV STAVBY	Budapeštianska ul. - materská škôlka - zameranie plôch	CISLO ZAKAZKY	
		DATUM	2020
		FORMAT	2xA4
NAZOV VYKRESU	predrealizačné zameranie	MERKA	1:500
		VYS.SYSTEM	
		CISLO VYKRESU	1

LEGENDA:

-  - mapa C-KN
-  - asfalt = 620 m<sup>2</sup> (Budapeštianska 1)
-  - asfalt = 843 m<sup>2</sup> (Budapeštianska 3)
-  - obrubník = 17 m (Budapeštianska 1)
-  - obrubník = 4 m (Budapeštianska 3)
-  - ul. vpusť - 1x (Budapeštianska 1)
-  - kanl. šachta - 3x (Budapeštianska 1)
-  - kanl. šachta - 4x (Budapeštianska 3)