






Legenda:

-  Pôvodné vodorovné dopravné značenie
-  Nové vodorovné dopravné značenie
-  P8 Pôvodné zvislé dopravné značenie
-  P8 Zvislé DZ riešené v inom projekte

	<p style="text-align: center;">MAGISTRÁT HLAVNÉHO MESTA SR BRATISLAVY SEKCIA DOPRAVY ODDELENIE DOPRAVNÉHO INŽINIERSTVA</p>		
	<p style="text-align: center;">Svätoplukova ul., Ružinov Doplnenie VDZ (vyobrazenie DZ 141-10 na vozovke) pred priechodom pre chodcov pred križ. s Kuliškovou ul.</p>		
VYPRACOVAL: ING. DANIEL BARTOŇ	VERZIA 1	ČÍSLO ÚLOHY DÁTUM POČET A4 MIERKA	P20-03-10 6. 5. 2021 1 1:500 ČÍSLO PRÍLOHY 1/1