


**OKRESNÝ ÚRAD TRNAVA
POZEMKOVÝ A LESNÝ ODBOR**

Vajanského 22, Trnava
P. O. Box 3, 917 02 Trnava

 MESTO TRNAVA Mestský úrad v Trnave		
Dátum: 28. NOV 2016	Príh.: 81744/16	Vyb.: Hg
Ev.č.záznamu:		
Číslo spisu:		

Mesto Trnava
Mestský úrad v Trnave
Odbor investičnej výstavby
Trhová 3
917 71 Trnava

Váš list číslo/zo dňa
OIV/31928-79842/16/Hg

Naše číslo
OU-TT-PLO-2016/034929

Vybavuje/linka
Ing. Brišová /33350

Trnava
23. 11. 2016

Vec

Stanovisko k pripravovanému zámeru na poľnohospodárskej pôde podľa § 17 ods. 3 zákona Národnej rady Slovenskej republiky č. 220/2004 Z. z. o ochrane a využívaní poľnohospodárskej pôdy a o zmene zákona Národnej rady Slovenskej republiky č. 245/2003 Z. z. o integrovanej prevencii a kontrole znečisťovania životného prostredia a o zmene a doplnení niektorých zákonov v znení neskorších právnych predpisov pre účel výstavby cestičky pre chodcov a cyklistov na Hlbokej ulici v k. ú. Trnava.

Okresný úrad Trnava, pozemkový a lesný odbor ako príslušný orgán ochrany poľnohospodárskej pôdy podľa § 5 ods. 4 písm. j) zákona Slovenskej národnej rady č. 330/1991 Zb. o pozemkových úpravách, usporiadaní pozemkového vlastníctva, pozemkových úradoch a pozemkovom fonde a o pozemkových spoločenstvách, podľa § 17 ods. 3 zákona Národnej rady Slovenskej republiky č. 220/2004 Z. z. o ochrane a využívaní poľnohospodárskej pôdy a o zmene zákona Národnej rady Slovenskej republiky č. 245/2003 Z. z. o integrovanej prevencii a kontrole znečisťovania životného prostredia a o zmene a doplnení niektorých zákonov v znení zákona Národnej rady Slovenskej republiky č. 57/2013 Z. z., ktorým sa mení a dopĺňa zákon Národnej rady Slovenskej republiky č. 220/2004 Z. z. (ďalej len zákon) po preskúmaní žiadosti a doložených dokladov žiadateľa: **Mesto Trnava, Mestský úrad v Trnave, odbor investičnej výstavby, so sídlom Trhová 3, Trnava, zo dňa 15. 11. 2016 u d e ľ u j e**

s ú h l a s n é s t a n o v i s k o

k pripravovanému zámeru na poľnohospodárskej pôde pre účel výstavby cestičky pre chodcov a cyklistov na Hlbokej ulici v zastavanom území obce Trnava, v katastrálnom území Trnava.

k. ú.	parc. č. C-KN	výmera v m ²	druh pozemku
Trnava	397/1	314	záhrada
Trnava	397/2	38	záhrada
Trnava	407	213	záhrada
Trnava	410	158	záhrada

k.ú.	parc. č. C-KN	výmera v m ²	druh pozemku
Trnava	415	99	záhrada
Trnava	418	141	záhrada
Trnava	426	137	záhrada
Trnava	429	136	záhrada
Trnava	432	139	záhrada
Trnava	438	226	záhrada
Trnava	442	681	záhrada
Trnava	447	725	záhrada
Trnava	453	108	záhrada
Trnava	455	153	záhrada
Trnava	457	327	záhrada
Trnava	459	<u>119</u>	záhrada

Spolu: 3 714

Údaje o pozemku boli zistené z výpisu z listu vlastníctva č. 5000 a z kópie katastrálnej mapy, vyhotovenej pod č. zákaz. OU-TA-KO-K1 6619/16 zo dňa 14.11.2016 Okresným úradom Trnava katastrálnym odborom.

S ú h l a s n é s t a n o v i s k o sa udeľuje za dodržania nasledovných podmienok:


1. Pred začatím výstavby je potrebné odsúhlasenú plochu, určenú na zástavbu zamerať, vytýčiť hranice budúceho staveniska v teréne a oddeliť od pozemkov, využívaných pre poľnohospodárske účely.
2. Pri stavebnej činnosti nesmie byť obmedzená alebo narušená poľnohospodárska výroba na okolitých poľnohospodárskych pozemkoch. Všetky škody, spôsobené na poľnohospodárskej pôde a plodinách uhradiť v zmysle platných právnych predpisov.
3. Z plochy trvalého odňatia vykonať skrývku humusového horizontu do hĺbky 30 cm. Skrývku pôdy možno použiť na vyrovnanie terénnych nerovností a ozelenenie plôch okolia stavby.
4. Použitie poľnohospodárskej pôdy na nepoľnohospodárske účely je možné len na základe právoplatného stavebného povolenia.

Toto stanovisko nie je rozhodnutím v zmysle zákona č. 71/1967 Zb. o správnom konaní (správny poriadok) v znení neskorších predpisov, a preto nemožno voči nemu podať odvolanie.

Podľa § 9 ods. 4 zákona Slovenskej národnej rady č. 180/2013 Z. z. o organizácii miestnej štátnej správy a o zmene a doplnení niektorých zákonov, pôsobnosť obvodných pozemkových úradov ustanovená osobitnými predpismi prechádza na okresné úrady.

V zmysle § 4 ods. 1 písm. a) zákona Národnej rady Slovenskej republiky č. 145/1995 Zb. o správnych poplatkoch v znení neskorších predpisov sú obce oslobodené od platby správneho poplatku.

Okresný úrad Trnava
pozemkový a lesný odbor
Vajanského 22, Trnava
P. O. Box 3, 817 02 Trnava
-2-


Ing. Peter Benčat, CSc.
vedúci odboru

Doručuje sa:

- Mesto Trnava, Mestský úrad v Trnave, Odbor investičnej výstavby, Trhová

Na vedomie:

- Mesto Trnava, MsÚ v Trnave



OKRESNÝ
ÚRAD
TRNAVA

Telefón
033 / 5921350

E – mail
margita.brisova@minv.sk

Internet
www.minv.sk

IČO
00151866



Mesto Trnava
Hlavná 1, 917 01 Trnava

Doporučene!

Váš list/zo dňa Naše číslo Vybavuje/linka Trnava
ODaKS/1595-79146/2016/Pol. Mgr. Poláková/109 07. decembra 2016

Mesto Trnava v zmysle ustanovenia § 3 ods. 2 a ods. 7 zákona č. 135/1961 Zb. o pozemných komunikáciách (cestný zákon) v znení neskorších predpisov, ustanovenia §13 ods. 5 zákona č. 369/1990 Zb. o obecnom zriadení v znení neskorších predpisov, na základe podnetu na doplnenie trvalého dopravného značenia, ktorú podalo **Mesto Trnava, Mestský úrad v Trnave, odbor investičnej výstavby, Trhová 3, 917 71 Trnava** a so súhlasom **Okresného riaditeľstva Policajného zboru Okresného dopravného inšpektorátu v Trnave (ďalej len „OR PZ ODI TT“)** pod č. p.: **ORPZ-TT-ODI-41-243/2016** zo dňa **07. decembra 2016**

u r č u j e

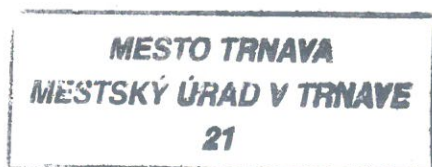
použitie - t. j. osadenie a vyznačenie zvislého a vodorovného trvalého dopravného značenia, ktoré bude použité na miestnej a účelovej komunikácii - ulici Hlbokej v katastrálnom území mesta Trnava, z dôvodu realizácie stavby „CESTIČKA PRE CHODCOV A CYKLISTOV ULICA HLBOKÁ“, v zmysle priloženej a odsúhlasenej projektovej dokumentácie, ktorá tvorí neoddeliteľnú prílohu tohto určenia.

Podmienky pre osadenie trvalého dopravného značenia:

1. Osadenie a vyznačenie zvislého a vodorovného trvalého dopravného značenia v zmysle tohto určenia zabezpečí žiadateľ prostredníctvom zhotoviteľa stavby.
2. Dopravné značenie bude umiestnené, vyznačené a použité v súlade s STN 01 8020 (Dopravné značky na pozemných komunikáciách), so zákonom NR SR č. 8/2009 Z. z. o cestnej premávke a o zmene a doplnení niektorých zákonov v znení neskorších predpisov a vykonávacou vyhláškou MV SR č. 9/2009 Z. z., ktorou sa vykonáva zákon o cestnej premávke a o zmene a doplnení niektorých zákonov v znení neskorších predpisov.
3. Vodorovné trvalé dopravné značenie bude zhotovené na povrchu cesty v bielom prípadne žltom farebnom prevedení aplikovaním náterových látok alebo iných materiálov tak, aby bolo dobre viditeľné a zrozumiteľné.
4. Vodorovné trvalé dopravné značenie bude vyhotovené tak, aby odolávalo bežným poveternostným podmienkam a vplyvom cestnej premávky a bude pravidelne obnovované.
5. Zvislé trvalé dopravné značenie musí byť osadené tak, aby nebránilo plynulému odtoku povrchových vôd z telesa komunikácie a nesmie prísť k poškodeniu odvodňovacích zariadení (priekop, rigolov, priepustov a pod.).

6. Dopravné značky musia byť upevnené tak, aby vplyvom poveternostných podmienok a premávky nedochádzalo k ich deformácii, mechanickému kmitu, posunutiu, pootočeniu a pod.
7. Zvislé a vodorovné trvalé dopravné značenie bude osadené a vyznačené odborne spôsobilou osobou podľa § 45 zákona č. 50/1976 Zb. o územnom plánovaní a stavebnom poriadku (stavebný zákon) v znení neskorších predpisov.
8. Zvislé trvalé dopravné značenie bude osadené tak, aby nezasahovalo do voľnej šírky alebo voľných výšok cestnej komunikácie. Najbližšia hrana značenia bude umiestnená 0,3 m až 2,00 m od okraja spevnenej časti krajnice, prípadne vozovky. Spodná hrana dopravného značenia bude umiestnená vo výške min. 2,0 m nad úrovňou vozovky alebo chodníka a v prípade, že bude značenie umiestnené nad cestičkou pre cyklistov, tak 2,5 m nad úrovňou cestičky. Dopravné značky môžu byť v pozdĺžnom smere od seba vzdialené min. 20 m (výnimočne 10 m). Do priečného profilu pre chodcov, príp. cyklistov môže značenie zasiahnuť iba ak v danom mieste ostane voľná šírka 1,5 m.
9. Po osadení trvalého dopravného značenia dodávateľ vyzve zástupcu Mesta Trnava, Mgr. Petrušku Polákovú, č. t. 033/32 36 109 a zástupcu OR PZ ODI TT, kpt. Ing. Jozefa Franeka, č. t. 0961103511 na vykonanie kontroly správnosti osadenia trvalého dopravného značenia. Akékoľvek zmeny v dopravnom značení možno vykonať len po predchádzajúcom odsúhlasení na OR PZ ODI TT.
10. Mesto Trnava a OR PZ ODI TT si vyhradzuje v prípade verejného záujmu, resp. ak to budú vyžadovať nevyhnutné okolnosti bezpečnosti a plynulosti cestnej premávky, právo na zmenu určeného dopravného značenia.

Podľa ustanovenia § 3 ods. 6 zákona č. 135/1961 Zb. o pozemných komunikáciách (cestný zákon) sa na určenie použitia trvalého dopravného značenia na pozemných komunikáciách nevzťahujú všeobecné predpisy o správnom konaní (zákon č. 71/1967 Zb. o správnom konaní).



JUDr. Peter Bročka, LL.M.

primátor

v zastúpení na základe písomného poverenia

Mgr. Tibor Pekarčík

prvý zástupca primátora

Príloha:

Návrh TDZ

Doručí sa:

Mesto Trnava, Mestský úrad v Trnave, odbor investičnej výstavby, Trhová 3, 917 71 Trnava, OR PZ ODI TT (bez prílohy).

Zodpovedný: Ing. Peter Babinec, vedúci odboru dopravy a komunálnych služieb,
Mestský úrad v Trnave, Trhová 3, 917 71 Trnava



Mesto Trnava
Hlavná 1, 917 01 Trnava

Doporučene!

Váš list/zo dňa Naše číslo
ODaKS/1594-80051/2016/Pol.

Vybavuje/linka
Mgr. Poláková/109

Trnava
14. decembra 2016

Mesto Trnava v zmysle ustanovenia § 3 ods. 2 a ods. 7 zákona č. 135/1961 Zb. o pozemných komunikáciách (cestný zákon) v znení neskorších predpisov, ustanovenia § 13 ods. 5 zákona č. 369/1990 Zb. o obecnom zriadení v znení neskorších predpisov, na základe žiadosti o vydanie určenia na použitie prenosného dopravného značenia, ktorú podalo **Mesto Trnava, Mestský úrad v Trnave, odbor investičnej výstavby, ulica Trhová 3, 917 71 Trnava a so súhlasom Okresného riaditeľstva Policajného zboru, Okresného dopravného inšpektorátu v Trnave (ďalej len „OR PZ ODI TT“) pod č. p.: ORPZ-TT-ODI-43-333/2016 zo dňa 12. decembra 2016**

u r č u j e

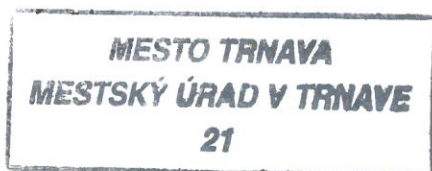
použitie prenosných dopravných značiek a dopravných zariadení na miestnych komunikáciách - uliciach Hlbokej, Bučianskej, Špačinskej ceste a Rybníkovej v katastrálnom území mesta Trnava, z dôvodu realizácie stavby „CESTIČKA PRE CHODCOV A CYKLISTOV ULICA HLBOKÁ“, v zmysle priloženej a odsúhlasenej projektovej dokumentácie, ktorá tvorí neoddeliteľnú prílohu tohto určenia.

Podmienky pre osadenie prenosných dopravných značiek:

1. Osadenie dopravných značiek a dopravných zariadení v zmysle tohto určenia zabezpečí žiadateľ, ktorý je zároveň zodpovedný za dobrý technický stav prenosného dopravného značenia počas celej doby jeho osadenia.
2. Dopravné značky a dopravné zariadenia musia byť použité len v takom rozsahu a takým spôsobom, ako to nevyhnutne vyžaduje bezpečnosť a plynulosť cestnej premávky a musia byť umiestnené len na nevyhnutne potrebnú dobu.
3. Prenosné dopravné značenie, ktoré má význam len v obmedzenom čase (napr. len v pracovnom čase), musí byť mimo tohto času (napr. v mimopracovnom čase) zrušené prekrytím, preškrtnutím alebo odstránením.
4. Dopravné značky a dopravné zariadenia budú vyhotovené a zrealizované v súlade so zákonom č. 8/2009 Z. z. o cestnej premávke a o zmene a doplnení niektorých zákonov a v zmysle vykonávacej vyhlášky č. 9/2009 Z. z., ktorou sa vykonáva zákon o cestnej premávke a o zmene a doplnení niektorých zákonov v znení neskorších predpisov.
5. Dopravné značky a dopravné zariadenia budú vyrobené a použité v súlade s STN 01 8020 (dopravné značky na pozemných komunikáciách) v základnom formáte s reflexnou úpravou.

6. Minimálna vzájomná vzdialenosť dopravných značiek a dopravných zariadení v intraviláne bude 50 m - 20 m, výnimočne 10 m.
7. Dopravné značky a dopravné zariadenia budú osadené, prekryté, odstránené a pod. odborne spôsobilou osobou podľa ustanovenia § 45 zákona č. 50/1976 Zb. o územnom plánovaní a stavebnom poriadku (stavebný zákon) v znení neskorších predpisov a zmien.
8. Pracovníci, ktorí sa budú podieľať na prácach sú povinní dodržiavať ustanovenie § 58 zákona č. 8/2009 Z. z. o cestnej premávke a o zmene a doplnení niektorých zákonov a ustanovenie § 4 vyhlášky MV SR č. 9/2009 Z. z., ktorou sa vykonáva zákon o cestnej premávke a o zmene a doplnení niektorých zákonov.
9. Zvislé prenosné dopravné značky budú umiestnené na červeno-bielom podstavci alebo inej nosnej konštrukcii, ktorá je striedavo červeno-bielo pruhovane označená a ktorá nie je pevne spojená so zemou, ale je dostatočne stabilná tak, aby dopravné značenie odolávalo bežným poveternostným podmienkam a vplyvom cestnej premávky, pričom nesmie prísť k deformácii, pootočeniu alebo k spadnutiu dopravného značenia a pod.
10. Prenosné dopravné značenie a dopravné zariadenia použité počas výstavby cestičky pre chodcov a cyklistov musí byť po celé obdobie prác funkčné, správne aplikované, umiestnené v bezpečnej vzdialenosti kolmo na smer jazdy vozidiel tak, aby ho prichádzajúci vodiči včas a zreteľne videli a musí sa udržiavať v čistote. Stav prenosného dopravného značenia musí byť pravidelne kontrolovaný žiadateľom i zhotoviteľom prác.
11. Dopravné značky a dopravné zariadenia musia byť osadené tak, aby nebránili plynulému odtoku povrchových vôd z telesa komunikácie a nesmie prísť k poškodeniu odvodňovacích zariadení (priekop, rigolov, priepustov a pod.)
12. Narušené cestné teleso - pozemok (jamy po stĺpikoch a pod.) musí byť uvedené do pôvodného stavu podľa požiadavky majetkového správcu cesty.
13. Realizátor vykoná všetky opatrenia, aby počas dopravného obmedzenia nedošlo k ohrozeniu bezpečnosti a plynulosti cestnej premávky a vykoná všetky opatrenia, aby bola doba obmedzenia dopravy v danom úseku miestnych komunikácií dodržaná, resp. skrátená.
14. Práce musia byť vykonávané mimo dopravnú špičku a ukončené v čo najkratšom termíne. Počas prác na danej stavbe nesmú byť vykonávané práce na iných vedeniach, stavbách a pod., ktoré nesúvisia s touto stavbou a ovplyvňujú cestnú premávku.
15. Dopravné značky a dopravné zariadenia musia byť v priečnom profile osadené tak, aby nezasahovali do prejazdneho profilu vozovky, od asfaltového okraja vozovky budú umiestnené v min. vzdialenosti 0,50 m a v max. vzdialenosti 2,0 m. Spodný okraj dopravných značiek bude vo výške najmenej 0,60 m nad úrovňou vozovky bez chodníka a nad chodníkom vo výške min. 2,0 m.
16. Trvalé dopravné značky, ktoré budú v zásadnom rozpore s pokynmi prenosných dopravných značiek, ktoré by ohrozovali bezpečnosť cestnej premávky, musia byť odstránené alebo prekryté.
17. Po osadení prenosného dopravného značenia investor stavby vyzve zástupcu Mesta Trnava, Mgr. Petrušku Polákovú, č. t. 033/3236109 a zástupcu OR PZ ODI TT, kpt. Ing. Jozefa Franeka, č. t. 0961103511 na vykonanie kontroly správnosti osadenia prenosného dopravného značenia a jeho úplnosti. Akékoľvek zmeny v dopravnom značení možno vykonať len po predchádzajúcom odsúhlasení na OR PZ ODI TT.
18. Po skončení obmedzenia cestnej premávky sa prenosné dopravné značenie a dopravné zariadenia musí bezodkladne odstrániť a trvalé dopravné značenie dať do pôvodného stavu a v plnom rozsahu obnoviť cestnú premávku.
19. Mesto Trnava a OR PZ ODI TT si vyhradzuje v prípade verejného záujmu, resp. ak to budú vyžadovať nevyhnutné okolnosti bezpečnosti a plynulosti cestnej premávky, právo na zmenu určeného dopravného značenia.

Podľa ustanovenia § 3 ods. 6 zákona č. 135/1961 Zb. o pozemných komunikáciách (cestný zákon) v znení zmien a doplnkov sa na určovanie použitia dopravných značiek a dopravných zariadení na komunikáciách nevzťahujú všeobecné predpisy o správnom konaní (zákon č. 71/1967 Zb. o správnom konaní).



JUDr. Peter Bročka, LL.M.
primátor
v zastúpení na základe písomného poverenia
Mgr. Tibor Pekarčík
prvý zástupca primátora

Príloha:
Návrh PDZ

Doručí sa:
Mesto Trnava, Mestský úrad v Trnave, odbor investičnej výstavby, ulica Trhová 3, 917 71 Trnava,
OR PZ ODI TT (bez prílohy).

Zodpovedný: Ing. Peter Babinec, vedúci odboru dopravy a komunálnych služieb,
Mestský úrad v Trnave, Trhová 3, 917 71 Trnava

