

III/2602 Malý Krtíš - bodová závada



Parcela registra C, 665

Banskobystrický > Veľký Krtíš > Malý Krtíš > k.ú. Malý Krtíš



Číslo listu vlastníctva

207

Výmera parcely v m²

22295

Katastrálne územie

Malý Krtíš (835889)

Obec

Malý Krtíš

Druh pozemku

Zastavaná plocha a nádvorie

Spôsob využívania pozemku

Pozemok, na ktorom je postavená inžinierska stavba - cestná, miestna a účelová komunikácia, lesná cesta, poľná cesta, chodník, nekryté parkovisko a ich súčasti

Umiestnenie pozemku

Pozemok je umiestnený mimo zastavaného územia obce

Spoločná nehnuteľnosť

Pozemok nie je spoločnou nehnuteľnosťou

Druh právneho vzťahu

Neevidovaný

Údaje platné k dátumu

20. 11. 2020

Vlastník (1)

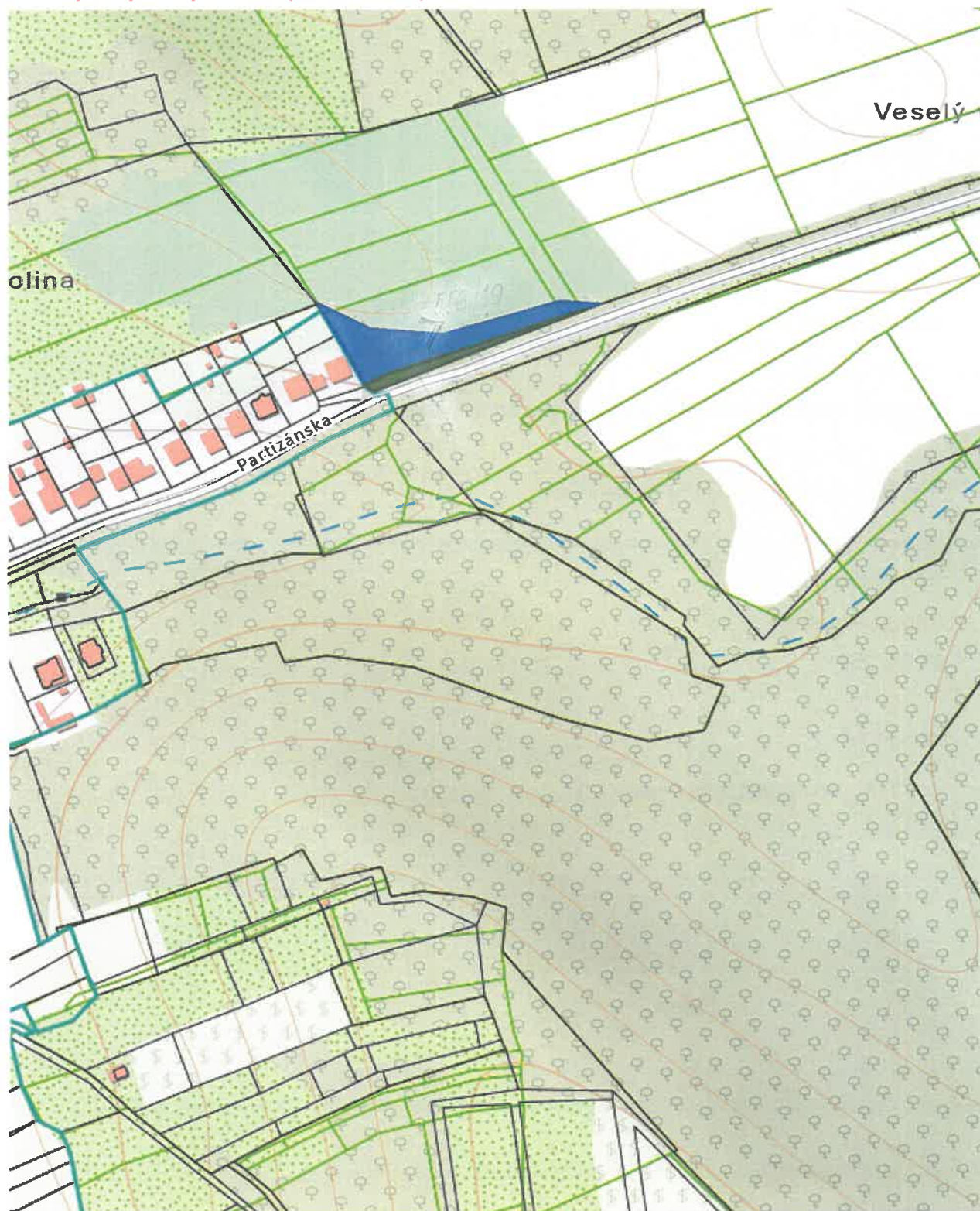
- 1. Obec Malý Krtíš, Družstevná 55/2, Malý Krtíš, PSČ 990 01, SR (Podiel: 1/1)

Parcela registra E, 535/3

(BELENA)

556/19 (MODRÁ)
B. BELENA

Banskobystrický > Veľký Krtíš > Malý Krtíš > k.ú. Malý Krtíš



Číslo listu vlastníctva

585

Výmera parcely v m²

398

Katastrálne územie

Malý Krtíš (835889)

Obec

Malý Krtíš

Druh pozemku

Ostatná plocha

Umiestnenie pozemku

Pozemok je umiestnený mimo zastavaného územia obce

Spoločná nehnuteľnosť

Pozemok nie je spoločnou nehnuteľnosťou

Druh právneho vzťahu

Neevidovaný

Údaje platné k dátumu

07. 06. 2021

Vlastník (1)

- 1. Slovenská republika (Podiel: 1/1)

Úrad geodézie, kartografie a katastra Slovenskej republiky
VÝPIS Z KATASTRA NEHNUTEĽNOSTÍ

Okres: **Veľký Krtíš**
Obec: **MALÝ KRTÍŠ**

Vytvorené cez katastrálny portál

Katastrálne územie: **Malý Krtíš**

Dátum vyhotovenia **08.06.2021**

Čas vyhotovenia: **12:58:44**

PARCELA registra "C" evidovaná na katastrálnej mape

| Parcelné číslo | Výmera v m2 | Druh pozemku | Spôsob využ. p. | Umiest. pozemku | Právny vzťah | List mapy | Druh ch.n. |
|----------------|-------------|------------------|-----------------|-----------------|--------------|-----------|------------|
| 538 | 2369 | orná pôda | 1 | 2 | | 24 | |

Legenda:

Spôsob využívania pozemku:


1 - Pozemok využívaný pre rastlinnú výrobu, na ktorom sa pestujú obilniny, okopaniny, krmoviny, technické plodiny, zelenina a iné poľnohospodárske plodiny alebo pozemok dočasne nevyužívaný pre rastlinnú výrobu

Umiestnenie pozemku:


2 - Pozemok je umiestnený mimo zastavaného územia obce

List vlastníctva k danej nehnuteľnosti nezaložený

III/2602 Malý Krtíš – zárubný múr



III/2602 Malý Krtíš – zárubný múr



III/2602 Malý Krtíš – zárubný múr



III/2602 Malý Krtíš – zárubný múr



III/2602 Malý Krtíš – zárubný múr



III/2602 Malý Krtíš – zárubný múr



III/2602 Malý Krtíš – zárubný múr



III/2602 Malý Krtíš – zárubný múr



III/2602 Malý Krtíš – zárubňný múr



III/2602 Malý Krtíš – zárubný múr

