




OBEC ZAVAR
Viktorínova 14, 919 26 Zavar

 MESTO TRNAVA Mestský úrad v Trnave		
Dátum: 13. SEP 2018	Príloha:	Vyb.: Hg
Ev.č.záznamu:		
Číslo spisu:		

Doporučene

Právoplatnosť

Rozhodnutie nadobudlo právoplatnosť dňa: 03. 01. 2019
V Trnave dňa: 07. 01. 2019
Podpis: 



Váš list číslo/zo dňa

Naše číslo
OSaŽP/34131-
80640/2018/Gká

Vybavuje/linka
Ing.Galková/206

Trnava
10. 09. 2018

ROZHODNUTIE

Obec Zavar, ako príslušný a určený orgán štátnej správy v prvom stupni vo veciach ochrany prírody (na základe určenia Okresného úradu v Trnave, odboru starostlivosti o životné prostredie č. OU-TT-OSZP3-2014/019885/SSOPaK/Bo) podľa § 69 ods. 1 písm. d), a h) zákona č. 543/2002 Z. z. o ochrane prírody a krajiny v znení noviel (ďalej len "zákon"), na základe žiadosti **Mesto Trnava, IČO 00313114, Ulica Hlavná 1, 917 71 Trnava v zastúpení vedúcim odborom investičnej výstavby, IČO 313114** (ďalej len "žiadateľ") zo dňa 06. 06. 2018 podľa § 47 ods. 3, § 48 ods. 1 zákona, v súlade s § 46 zákona č. 71/1967 Zb. o správnom konaní (správny poriadok) vydáva

s ú h l a s

žiadateľovi na výrub dreviny s obvodom kmeňa meraným vo výške 130 cm nad zemou (ďalej len "s obvodom")

názov dreviny:

- 2 ks orech kráľovský (*Juglans regia*) s obvodom 101, 51 cm
- 4 ks breza previsnutá (*Betula pendula*) s obvodom 121, 165, 110, 111 cm
- 4 ks čerešňa vtáčia (*Cerasus avium*) s obvodom 78, 76, 45, 47, cm
- 4 ks topoľ čierny (*Populus nigra*) s obvodom 304, 173, 196, 267, cm
- 2 ks topoľ čierny (*Populus nigra 'Italica'*) s obvodom 214, 302 cm
- 15 ks slivka čerešňoplodá (*Prunus cerasifera*) s obvodom 18, 22, 16, 17, 15, 24, 16, 19, 28, 15, 18, 19, 22, 13, 14 cm
- 65 m² ruža šípová (*Rosa canina*) výška 150 cm
- 50 m² slivka trnková (*Prunus spinosa*) výška 190 cm
- 30 m² svíb krvavý (*Cornus sanquienea*) výška 150 cm
- 8 m² ruža šípová (*Rosa canina*) výška 150 cm
- 12 m² vtáči zob opadavý (*Ligustrum vulgare*) výška 120 cm
- 6 m² svíb krvavý (*Cornus sanquienea*) výška 150 cm
- 15 m² slivka trnková (*Prunus spinosa*) výška 190 cm
- 10 m² orgován obyčajný (*Syringa vulgaris*) výška 180 cm
- 6 m² orgován obyčajný (*Syringa vulgaris*) výška 180 cm
- 10 m² vtáči zob opadavý (*Ligustrum vulgare*) výška 120 cm

Telefón
033/32 36 206

Fax
033/32 36 280

IČO
00 313 114

E-mail
jana.galkova@trnava.sk

Internet
www.trnava.sk

8 m² lieska obyčajná (*Corylus avellana*)) výška 220 cm
 miesto rastu: **Kamenný mlyn**
 na pozemku parc.č: **10200, 10211/1, verejná zeleň**
 kat. územie: **Trnava**
 Obec: **Trnava**

I. V súlade s § 47 ods.7 písm. a) zákona NR SR č. 543/2002 Z.z. o ochrane prírody a krajiny určuje bližšie podmienky vykonania výrubu zabezpečujúce ochranu prírody a krajiny:

1. Výrub drevín sa uskutoční po nadobudnutí právoplatnosti tohto rozhodnutia, po nadobudnutí právoplatnosti stavebného povolenia na stavbu stavby z dôvodu realizácie stavby „Umiestnenie lávky pre cyklistov a peších na Hornom rybníku v lokalite Kamenný mlyn .“
2. V prípade výrubu vo vegetačnom období je možné výrub vykonať až po vypracovaní odborného ornitologického posudku, ktorý musí byť vypracovaný najviac 7 dní pred realizáciou výrubu.
3. Pri výrube drevín musí žiadateľ zabezpečiť, aby sa nepoškodili okolité dreviny.
4. Žiadateľ oznámi konajúcemu správne orgánu (Mesto Trnava, Mestský úrad v Trnave, odbor stavebný a životného prostredia), telefonicky alebo písomne uskutočnenie výrubu.

II. V súlade s § 48 ods. 1 zákona ukladá náhradnú výsadbu:

Žiadateľ:

- a) Uskutoční** na pozemku parc. č. 10200, 10211/1, v k.ú. Trnava, náhradnú výsadbu vo výške spoločenskej hodnoty vyrúbaných drevín **19 280,02 eur** stanovenej podľa § 36 vyhlášky Ministerstva životného prostredia Slovenskej republiky č.579/2008 Z.z. ktorou sa vykonáva zákon č.543/2002 Z.Z. o ochrane prírody a krajiny, na ktoré bol vydaný súhlas:

Druh	obvod,výmera	spol.hodnota	priraž.index	suma eur
orech kráľovský	51 cm	599,00	0,8	479,20
orech kráľovský	101 cm	1198,00	0,8	958,40
breza previsnutá	121 cm	1 474,00	0,8 0,9	1 061,28
breza previsnutá	165 cm	1 796,00	0,8 0,9	1 293,12
breza previsnutá	110 cm	1 198,00	0,8 0,9	862,56
breza previsnutá	111 cm	1 336,00	0,6 0,9	721,44
topoľ čierny	304 cm	2 948,00	0,6	1 768,80
topoľ čierny	173 cm	1 796,00	0,4	718,40
topoľ čierny	196 cm	2 073,00	0,6	1 243,80
topoľ čierny	267 cm	2 672,00	0,4	1 068,80
topoľ čierny 'Italica'	214 cm	2 073,00	0,6 1,5	1 865,70
topoľ čierny 'Italica'	302 cm	2 948,00	0,6 1,5	2 653,20
čerešňa vtáčia	78 cm	783, 00	0,6 0,9	422,82
čerešňa vtáčia	76 cm	783, 00	0,6 0,9	422,82
čerešňa vtáčia	45 cm	415, 00	0,8 0,9	298,80
čerešňa vtáčia	47 cm	507, 00	0,6 0,9	273,78
slivka čerešňoplodá	18 cm	184,00	0,6 0,9	99,36
slivka čerešňoplodá	22 cm	207,00	0,6 0,9	111,78

slivka čerešňoplodá	16 cm	138,00	0,6 0,9	74,52
slivka čerešňoplodá	17 cm	184,00	0,6 0,9	99,36
slivka čerešňoplodá	15 cm	138,00	0,6 0,9	74,52
slivka čerešňoplodá	24 cm	207,00	0,4 0,9	74,52
slivka čerešňoplodá	16 cm	138,00	0,6 0,9	74,52
slivka čerešňoplodá	19 cm	184,00	0,6 0,9	99,36
slivka čerešňoplodá	28 cm	230,00	0,4 0,9	82,80
slivka čerešňoplodá	15 cm	138,00	0,6 0,9	74,52
slivka čerešňoplodá	18 cm	184,00	0,6 0,9	99,36
slivka čerešňoplodá	19 cm	184,00	0,6 0,9	99,36
slivka čerešňoplodá	22 cm	207,00	0,4 0,9	74,52
slivka čerešňoplodá	13 cm	115,00	0,6 0,9	62,10
slivka čerešňoplodá	14 cm	115,00	0,4 0,9	41,40
ruža šípová	65 m ² /výška 150 cm	897,00	0,6 0,9	484,38
ruža šípová	8 m ² /výška 150 cm	138,00	0,6 0,9	74,52
slivka trnková	50 m ² /výška 190 cm	920,00	0,6 0,9	496,80
slivka trnková	15 m ² /výška 190 cm	276,00	0,8 0,9	198,72
vtáči zob opadavý	12 m ² / výška 120 cm	207,00	0,6 0,9	111,78
vtáči zob opadavý	10m ² / výška 120 cm	138,00	0,6 0,9	74,52
svíb krvavý	30 m ² / výška 150 cm	207,00	0,6 0,9	111,78
svíb krvavý	6 m ² / výška 150 cm	138,00	0,6 0,9	74,52
orgován obyčajný	10 m ² / výška 180 cm	184,00	0,6 0,9	99,36
orgován obyčajný	6 m ² / výška 180 cm	184,00	0,6 0,9	99,36
lieska obyčajná	8 m ² / výška 220 cm	184,00	0,6 0,9	99,36

Spolu: 19 280,00 eur

- b) Pre výsadbu použije: 11 ks čerešňa pílkatá (*Prunus serrulata* „Shirofugen“), 12 ks čerešňa chlpatá (*Prunus subhirtella* *Autumnalis rosea*“), 1 ks lipa malolistá (*Tilia cordata* „Winter Orange“) s obvodom kmeňa 21 – 25 cm, 6 ks topoľ čierny (*Populus nigra* „Italica“) 60 m² tavelník van Houtteho (*Spirea x vanhouttei*) výška 80 cm, 12 m² tavelník brezolistý (*Spirea betulifolia*) výška 80 cm, 10 m² pajazmín vencový (*Philadelphus coronarius*) výška 80 cm, 5 m² vavrínovec lekársky (*Prunus laurocerasus*) výška 80 cm, 705 m² zimozeleň menšia (*Vinca minor* „Alba“) výška 30 cm v termíne - ku kolaudácii stavby.**
- c) Doručí na konajúci správny orgán doklad o vykonaní náhradnej výsadby do 30 dní od jej realizácie.**
- d) Zabezpečí trvalú starostlivosť o náhradnú výsadbu, v prípade vyhynutia rastlinného materiálu zrealizuje dosadbu.**

Osobitné predpisy a ostatné ustanovenia zákona ostávajú vydaním tohto súhlasu nedotknuté.

Z dôvodov uvedených v § 89 zákona č.543/2002 Z. z. môže konajúci správny orgán na návrh účastníka konania alebo z vlastného podnetu tento súhlas zmeniť alebo zrušiť.

O d ô v o d n e n i e

Mesto Trnava, IČO 313114, Ulica Hlavná 1, v zastúpení vedúcim odborom investičnej výstavby, požiadalo dňa 06. 06. 2018 o vydanie súhlasu v zmysle § 47 ods. 3 zákona na výrub drevín rastúcich v k.ú. Trnava na pozemku parc.č. 10200, 10211/1, z dôvodu realizácie stavby „Umiestnenie lávky pre cyklistov a peších na Hornom rybníku v lokalite Kamenný mlyn.“ Upovedomenie o začatí konania bolo zverejnené na internetovej stránke Mesta Trnava 20. 06. 2018, na základe ktorého v zmysle §82 ods.3 zákona elektronicky potvrdil záujem byť účastníkmi Občianske združenie Nádej pre Sad Janka Kráľa, Godrova 3/b,

811 06 Bratislava. Lehota 30 dní na vydanie rozhodnutia na výrub stromu bola predĺžená o tri mesiace, v súlade s § 85 ods. 1 zákona č. 543/2002 Z. z. o ochrane prírody a krajiny v znení neskorších predpisov. Dôvodom na predĺženie lehoty bola zložitnosť prípadu.

Obec Zavar uskutočnila dňa 22. 08. 2018 miestne zisťovanie za účelom preverenia opodstatnenosti žiadosti. Pri obhliadke boli posúdené ekologické a estetické funkcie drevín. Výrub stromov je nevyhnutný z dôvodu realizácie stavby „Umiestnenie lávky pre cyklistov a peších na Hornom rybníku v lokalite Kamenný mlyn.“ Dreviny nebolo možné technicky začleniť do pripravovanej stavby. Dreviny sú fyziologicky poškodené v rozpätí 25% - 65%, topole s výrazne narušenou statickou vitalitou, čerešne s hnilobnými dutinami, s pozdĺžnymi prasklinami v korunách a na kmeňoch. Topole majú neúplné koruny fyziologicky usychajú. Stromy boli označené farebným kruhom priemeru 5 cm na kmeni vo výške 130 cm nad zemou a na koreňovom nábehu, kríky nezameniteľným spôsobom. Spoločenská hodnota drevín, ktorá je predmetom tohto konania, bola určená podľa prílohy č. 33 a 35 vyhlášky č. 24/2003 Z. z., ktorou sa vykonáva zákon č. 543/2002 Z. z. o ochrane prírody a krajiny, základná spoločenská hodnota bola upravená prirážkovým indexom 0,9 - krátkovekosť, 0,8 - slabé poškodenie, 0,6 - stredné poškodenie, 0,4 - ťažké poškodenie. Upravená hodnota je : 19 280,00 eur.

V zmysle § 48 ods. 1 zákona „orgán ochrany prírody uložil žiadateľovi v súhlase na výrub drevín, aby uskutočnil primeranú náhradnú výsadbu drevín na vopred určenom mieste, a to na náklady žiadateľa“.

Správny orgán v zmysle § 48 ods. 1 zákona uložil žiadateľovi uskutočniť náhradnú výsadbu v celkovom rozsahu 30 ks odrastený strom a 792 m² kríkov, na pozemku parc.č. 10200, 10211/1, v termíne po ukončení stavebných prác na stavebnom objekte. Taktiež bola žiadateľovi uložená trvalá povinnosť zabezpečiť starostlivosť o náhradnú výsadbu na pozemkoch v jeho vlastníctve.

Obec ZAVAR v zmysle § 33 ods. 2 správneho poriadku oznámilo listom Zn. OSaŽP/34131-78150/18/Gká zo dňa 22. 08. 2018 účastníkom konania možnosť oboznámiť sa s podkladom rozhodnutia, k spôsobu jeho zistenia, prípadne aby navrhli jeho doplnenie a to v lehote do 5 dní odo dňa doručenia výzvy.

Účastník konania **Mesto Trnava, Mestský úrad v Trnave, odbor investičnej výstavby** Trnava výzvu prevzal dňa 26. 08. 2018, ale možnosť vyjadriť sa k podkladu pre vydanie rozhodnutia, k spôsobu jeho zistenia, prípadne navrhnúť jeho doplnenie v určenej lehote nevyužil.

Účastník konania **Občianske združenie Nádej pre Sad Janka Kráľa, Godrova 3/b, 851 06 Bratislava** výzvu prevzal dňa 30. 08. 2018, ale možnosť vyjadriť sa k podkladu pre vydanie rozhodnutia, k spôsobu jeho zistenia, prípadne navrhnúť jeho doplnenie v určenej lehote nevyužil.

Účastníci konania boli poučení v zmysle § 33 ods. 2 správneho poriadku (zákon č.71/1967Zb.)o možnosti sa vyjadriť k podkladu rozhodnutia i k spôsobu jeho zistenia, prípadne navrhnúť jeho doplnenie. Na ústnom pojednávaní neboli vznesené žiadne námietky účastníkov konania.

Obec Zavar, ako príslušný a určený orgán štátnej správy v prvom stupni vo veciach ochrany prírody (na základe určenia Okresného úradu v Trnave, odboru starostlivosti o životné prostredia č. OU-TT-OSZP3-2014/019885/SSOPaK/Bo) podľa § 64 ods.1 písm. e) zákona č. 543/2002 Z.z. o ochrane prírody a krajiny posúdilo predmetnú žiadosť v plnom rozsahu a rozhodlo tak, ako je uvedené vo výrokovej časti tohto rozhodnutia.

Žiadateľ je oslobodený od platenia správnych poplatkov podľa ustanovenia § 4 zákona NR SR č. 145/1995 Z.z o správnych poplatkoch v znení neskorších predpisov.

Poučenie

Podľa § 53 a nasl. zákona č. 71/1967 Zb. o správnom konaní (správny poriadok) v znení neskorších predpisov, proti tomuto rozhodnutiu možno podať odvolanie (riadny opravný prostriedok), a to v lehote 15 dní odo dňa doručenia rozhodnutia. Odvolanie sa podáva na tunajšiu obec - Obec Zavar, Viktorínova 14, 919 26 Zavar.

Rozhodnutie je po vyčerpaní riadnych opravných prostriedkov preskúmateľné správnym súdom podľa ustanovení Správneho súdneho poriadku (zákon č. 162/2015 Z.z.).



Rudolf Baroš
starosta obce

Doručí sa:

1. Mesto Trnava, Mestský úrad v Trnave, odbor investičnej výstavby
2. Občianske združenie Nádej pre Sad Janka Kráľa, Godrova 3/b, 811 06 Bratislava


Na vedomie:

3. Slovenská inšpekcia životného prostredia-inšpektorát ochrany prírody, Jeséniova 17
821 07 Bratislava

Zodpovedný MsÚ - odbor stavebný a životného prostredia, Ing. Iveta Miterková, vedúca
odboru, Ulica Trhová č.3, 917 71 Trnava

OBEC ZAVAR
Viktorínova 14, 919 26 Zavar

Doporučene!
Právoplatnosť



Váš list číslo/zo dňa

Naše číslo
OSaŽP-34131
-82329/2018/Gká

Vybavuje/linka
Ing.Galková

Trnava
24. 09. 2018

ROZHODNUTIE

Obec Zavar, ako príslušný a určený orgán štátnej správy v prvom stupni vo veciach ochrany prírody (na základe určenia Okresného úradu v Trnave, odboru starostlivosti o životné prostredia č. OU-TT-OSZP3-2014/019885/SSOPaK/Bo) podľa § 69 zákona NR SR č.543/2002 Z.z. o ochrane prírody a krajiny v znení noviel, podľa § 69 ods. 1 písm. d), a h) zákona č. 543/2002 Z.z. o ochrane prírody a krajiny v znení noviel (ďalej len "zákon"), v zmysle § 89 ods.1 písm. a) zákona, v súlade s § 46 zákona č. 71/1967 Zb. o správnom konaní (správny poriadok)

m e n í

súhlas vydaný rozhodnutím Zn. OSaŽP-34131-80640/2018/Gká zo dňa 10. 09. 2018 pre žiadateľa **Mesto Trnava, IČO 00313114, Ulica Hlavná 1, 917 71 Trnava v zastúpení vedúcim odborom investičnej výstavby, IČO 313114**, na výrub drevín rastúcich v k.ú. Trnava, Kamenný mlyn, na pozemku parc.č. 10200, 10211/1, verejná zeleň, nasledovne

Vo výrokovej časti sa nahrádza znenie:

“

II. V súlade s § 48 ods. 1 zákona ukladá náhradnú výsadbu:

Žiadateľ:

b) Pre výsadbu použije: 11 ks čerešňa pílkatá (*Prunus serrulata* „Shirofugen“), 12 ks čerešňa chlpatá (*Prunus subhirtela Autumnalis rosea*), 1 ks lipa malolistá (*Tilia cordata* „Winter Orange“) s obvodom kmeňa 21 – 25 cm, 6 ks topoľ čierny (*Populus nigra 'Italica'*) 60 m² tavoľník van Houtteho (*Spirea x vanhouttei*) výška 80 cm, 12 m² tavoľník brezolistý (*Spirea betulifolia*) výška 80 cm, 10 m² pajazmín vencový (*Philadelphus coronarius*) výška 80 cm, 5 m² vavrínovec lekársky (*Prunus laurocerasus*) výška 80 cm, 705 m² zimozeleň menšia (*Vinca minor* „Alba“) výška 30 cm v termíne - ku kolaudácii stavby.

”

Telefón
033/32 36 111

Fax
033/32 36 280

IČO
00 313 114

E-mail
meno.priezvisko@trnava.sk

Internet
www.trnava.sk

novým znením nasledovne:

“

II. V súlade s § 48 ods. 1 zákona ukladá náhradnú výsadbu:

Žiadateľ:

- b) Pre výsadbu použije: 11 ks jelša lepkavá (*Alnus glutinosa*), 5 ks topoľ čierny (*Populus nigra 'Italica'*) 6 ks brest sp. (*Ulmus* sp. „*Rebona*“), 3 ks dub močiarny (*Quercus palustris*) s obvodom kmeňa 21 – 25 cm, 54 m² drieň krvavý (*Cornus sanguinea*) výška 120 cm, 98 m² vŕba purpurová (*Salix purpurea*) výška 150 cm, v termíne - ku kolaudácii stavby.**

”

Osobitné predpisy a ostatné ustanovenia zákona ostávajú vydaním tohto súhlasu nedotknuté.

Z dôvodov uvedených v § 89 zákona č.543/2002 Z. z. môže konajúci správny orgán na návrh účastníka konania alebo z vlastného podnetu tento súhlas zmeniť alebo zrušiť.“

O d ô v o d n e n i e

Obec Zavar, ako príslušný a určený orgán štátnej správy v prvom stupni vo veciach ochrany prírody (na základe určenia Okresného úradu v Trnave, odboru starostlivosti o životné prostredia č. OU-TT-OSZP3-2014/019885/SSOPaK/Bo) podľa § 69 zákona NR SR č.543/2002 Z.z. o ochrane prírody a krajiny v znení noviel, mení rozhodnutie Zn. OSaŽP-34131-80640/2018/Gká zo dňa 10. 09. 2018, v časti týkajúcej zmeny druhového zloženia drevín určených na výsadbu. Spoločenská hodnota drevín zostáva nezmenená.

Ostatné ustanovenia rozhodnutia Zn. OSaŽP-34131-80640/2018/Gká zo dňa 10. 09. 2018, ostávajú nezmenené a táto zmena je neoddeliteľnou súčasťou citovaného rozhodnutia.

Účastníci konania boli poučení v zmysle § 33 ods. 2 správneho poriadku (zákon č.71/1967Zb.)o možnosti sa vyjadriť k podkladu rozhodnutia i k spôsobu jeho zistenia, prípadne navrhnúť jeho doplnenie. Na ústnom pojednávaní neboli vznesené žiadne námietky účastníkov konania.

Obec Zavar, ako príslušný a určený orgán štátnej správy v prvom stupni vo veciach ochrany prírody (na základe určenia Okresného úradu v Trnave, odboru starostlivosti o životné prostredia č. OU-TT-OSZP3-2014/019885/SSOPaK/Bo) podľa § 64 ods.1 písm. e) zákona č. 543/2002 Z.z. o ochrane prírody a krajiny posúdilo predmetnú žiadosť v plnom rozsahu a rozhodlo tak, ako je uvedené vo výrokovej časti tohto rozhodnutia.

Žiadateľ je oslobodený od platenia správnych poplatkov podľa ustanovenia § 4 zákona NR SR č. 145/1995 Z.z o správnych poplatkoch v znení neskorších predpisov.

Poučenie

Podľa § 53 a nasl. zákona č. 71/1967 Zb. o správnom konaní (správny poriadok) v znení neskorších predpisov, proti tomuto rozhodnutiu možno podať odvolanie (riadny opravný prostriedok), a to v lehote 15 dní odo dňa doručenia rozhodnutia. Odvolanie sa podáva na tunajšiu obec - Obec Zavar, Viktorínova 14, 919 26 Zavar.

Rozhodnutie je po vyčerpaní riadnych opravných prostriedkov preskúmateľné správnym súdom podľa ustanovení Správneho súdneho poriadku (zákon č. 162/2015 Z.z.).



Rudolf Baroš
starosta obce

Doručí sa:

1. Mesto Trnava, Mestský úrad v Trnave, odbor investičnej výstavby
2. Občianske združenie Nádej pre Sad Janka Kráľa, Godrova 3B, 851 05 Bratislava

Na vedomie:

- 3 Slovenská inšpekcia životného prostredia, Inšpektorát ochrany prírody, Jeséniova 17, 831 07 Bratislava


Zodpovedný: MsÚ - odbor stavebný a životného prostredia, Ing. Iveta Miterková, vedúca odboru, Ulica Trhová č.3, 917 71

Číslo spisu

OU-TT-OSZP3-2020/008562-004

20. 02. 2020

Vybavuje



ROZHODNUTIE

Povolenie na stínanie a odstránenie stromov v zmysle § 23 ods. 1 písm. a) vodného zákona a § 46 správneho poriadku

Popis konania / Účastníci konania

Mesto Trnava, Mestský úrad v Trnave, Odbor investičnej výstavby, Ulica Trhová 3, 917 71 Trnava, IČO: 00 313 114

Výrok rozhodnutia

Okresný úrad Trnava, odbor starostlivosti o životné prostredie, oddelenie ochrany prírody a vybraných zložiek životného prostredia, štátna vodná správa, Kollárova 8, 917 02 Trnava (ďalej len „OÚ TT - ŠVS“) ako príslušný orgán štátnej správy podľa ustanovenia § 5 ods. 1 zákona č. 525/2003 Z. z. o štátnej správe starostlivosti o životné prostredie a o zmene a doplnení niektorých zákonov v znení neskorších predpisov a ako príslušný orgán štátnej vodnej správy podľa § 61 zákona č. 364/2004 Z. z. o vodách a o zmene zákona SNR č. 372/1990 Zb. o priestupkoch v znení neskorších predpisov (vodný zákon) v znení neskorších predpisov (ďalej len „vodný zákon“) v súlade s ustanoveniami zákona č. 71/1967 Zb. o správnom konaní (správny poriadok) v znení neskorších predpisov (ďalej len „správny poriadok“) vydáva

žiadateľovi: Mesto Trnava, Mestský úrad v Trnave, Odbor investičnej výstavby, Ulica Trhová 3, 917 71 Trnava, IČO: 00 313 114

v zmysle § 23 ods. 1 písm. a) vodného zákona a § 46 správneho poriadku - povolenie na stínanie a odstránenie stromov:

P. č. Názov stromu

slovenský vedecký Obvod kmeňa (cm) Vek Výška Stupeň poškodenia

1. slivka čerešňoplodá *Prunus cerasifera* 60 60 5 1
2. javor mliečny *Acer platanooides* 50 50 5 3
3. javor mliečny *Acer platanooides* 55 55 5 2
4. javor mliečny *Acer platanooides* 54 54 5 2
5. vrba *Salix sp.* 122 122 6 4
6. vrba *Salix sp.* 116 116 6 4
7. vrba *Salix sp.* 31 31 5 4
8. javorovec jaseňolistý *Negundo aceroides* 50 50 6 3
9. javorovec jaseňolistý *Negundo aceroides* 44 44 6 2
10. javorovec jaseňolistý *Negundo aceroides* 52 52 6 2
11. brest väzový *Ulmus laevis* 42 42 6 1
12. vrba *Salix sp.* 107 107 6 4
13. vrba *Salix sp.* 57 57 6 3
14. brest väzový *Ulmus laevis* 41 41 4 3

15. jaseň štíhly Fraxinus excelsior 42 42 7 1
16. javorovec jaseňolistý Negundo aceroides 41 41 6 2
17. vrba Salix sp. 72 72 6 3
18. jaseň štíhly Fraxinus excelsior 53 53 7 1
19. jaseň štíhly Fraxinus excelsior 50 50 6 1
20. vrba Salix sp. 289 289 6 2
21. lipa veľkolistá Tilia platyphyllos 39 39 7 1
22. vrba Salix sp. 53 53 7 3
23. jaseň štíhly Fraxinus excelsior 41 41 6 1
24. vrba Salix sp. 75 75 6 3
25. vrba Salix sp. 88 88 6 4
26. vrba Salix sp. 66 66 6 4
27. vrba Salix sp. 135 135 6 5
28. vrba Salix sp. 66 66 3 3
29. vrba Salix sp. 63 63 5 4
30. vrba Salix sp. 57 57 5 3
31. jaseň štíhly Fraxinus excelsior 35 35 5 1
32. vrba Salix sp. 50 50 5 4
33. vrba Salix sp. 75 75 6 2
34. čremcha strapcovitá Prunus padus 44 44 6 1
35. vrba Salix sp. 50 50 5 2
36. vrba Salix sp. 47 47 4 5
37. vrba Salix sp. 91 91 5 2
38. jaseň štíhly Fraxinus excelsior 79 79 6 1
39. jaseň štíhly Fraxinus excelsior 57 57 6 2
40. vrba Salix sp. 38 38 5 2
41. vrba Salix sp. 91 91 6 4
42. vrba Salix sp. 50 50 4 4
43. vrba Salix sp. 47 47 6 2
44. javorovec jaseňolistý Negundo aceroides 41 41 5 1
45. vrba Salix sp. 66 66 3 4
46. vrba Salix sp. 85 85 5 4
47. vrba Salix sp. 69 69 6 3
48. vrba Salix sp. 104 104 7 3
49. vrba Salix sp. 50 50 6 3
50. vrba Salix sp. 66 66 6 3
51. vrba Salix sp. 104 104 4 5
52. vrba Salix sp. 135 135 7 2
53. javorovec jaseňolistý Negundo aceroides 60 0 5 2

Dreviny sú umiestnené na pozemku register „C“ parc. č. 10259 v k. ú. Trnava vedenom na liste vlastníctva č. 6088 vyhotovenom dňa 19.02.2020 ako vodná plocha vo vlastníctve Slovenskej republiky v správe Slovenského pozemkového fondu, Búdkova 36, 817 15 Bratislava, IČO: 17 335 345.

Celková spoločenská hodnota drevín určených na výrub je 81 795,25 eur.

Podmienky povolenia :

1. Výrub vyššie uvedených drevín uskutočniť po nadobudnutí právoplatnosti tohto rozhodnutia v termíne do 5 rokov v mesiacoch vegetačného pokoja od 01. 10. – 31. 03.
2. Dbáť na to, aby výrubom drevín neboli poškodené okolorastúce dreviny.
3. Žiadateľ zabezpečí odvoz a likvidáciu drevnej hmoty v zmysle platnej legislatívy.
4. Dodržať ustanovenie § 39 a § 41 vodného zákona v súčinnosti s vyhláškou MŽ č. 100/2005 Z. z., ktorou sa ustanovujú podrobnosti o zaobchádzaní s nebezpečnými látkami, o náležitostiach havarijného plánu a o postupe pri riešení mimoriadneho zhoršenia vôd.
5. Zabezpečiť dodržanie podmienok vyplývajúcich zo stanovísk dotknutých orgánov a účastníkov konania, ktoré uplatnili v písomných stanoviskách a sú súčasťou dokladovej časti:

Mesto Trnava, Ul. Hlavná 1, 917 71 Trnava (vyjadrenie č. OŠaŽP-34422-64453/18/Gká zo dňa 27.06.2018)
Plánovaný výrub je z hľadiska ochrany prírody a krajiny možné realizovať za podmienok:
Na území, na ktorom sa pripravuje predmetný výrub, je potrebné dodržiavať ustanovenia zákona NR SR č. 543/2002 Z. z. o ochrane prírody a krajiny. Na dotknutom území platí 3. Stupeň územnej ochrany prírody a krajiny.
Pri výrube žiadame postupovať šetrne tak, aby nedošlo k poškodeniu okolitých drevín.
Výrub drevín žiadame uskutočniť prednostne v mimovegetačnom období.
Pri realizácii výrubu postupovať tak, aby neprišlo ku zbytočnému úhynu rastlín a živočíchov v zmysle § 4 ods. 1 zákona o ochrane prírody.

Slovenský pozemkový fond, Generálne riaditeľstvo, Búdkova 36, 817 15 Bratislava (stanovisko č. SPFZ/2018/041083)

Podľa predloženej projektovej dokumentácie, ktorú vypracoval Ing. Kadlíček, schválil Ing. arch. Guniš, Mestský úrad v Trnave, odbor územného rozvoja a koncepcií, s dátumom 02/2018, projekt č. 19/2018 (ďalej len „PD“) budú predmetnou stavbou dotknuté nasledovné pozemky vo vlastníctve Slovenskej republiky v správe SPF (ďalej len „SPF“) a to:

KN E č. 1939/1 o výmere 968 m², druh pozemku ostatné plochy, zapísaný na liste vlastníctva (ďalej len „LV“) č. 11242 v celosti; ďalej pozemok KN C č. 10501/48 o výmere 69 m², druh pozemku orná pôda, pozemok KN E č. 1844 o výmere 10933 m², druh pozemku vodné plochy a pozemok KN E č. 2045 o výmere 7899 m², druh pozemku vodné plochy, zapísané na LV č. 5524 v celosti; ďalej pozemok KN C č. 10265 o výmere 11 753 m², druh pozemku orná pôda, zapísaný na LV č. 6088 v celosti (ďalej len „pozemky SPF – 1“); a pozemok KN C č. 10259 o výmere 113 326 m², druh pozemku vodná plocha, zapísaný na LV č. 6088 v celosti (ďalej len „pozemok SPF – 2“).

Slovenský pozemkový fond súhlasí s umiestnením stavby (Cestička pre chodcov a cyklistov Kamenný mlyn – Biely Kostol) na pozemkoch SPF podľa PD za nasledovných podmienok:

Žiadateľ bude mať najneskôr do vydania stavebného povolenia stavby majetkovoprávne usporiadané časti pozemkov SPF – 1 (odčlenené geometrickým plánom).

Zároveň upozorňujeme, že SPF predáva pozemky v danej lokalite za trhové ceny.

Žiadateľ bude mať najneskôr do vydania stavebného povolenia stavby majetkovoprávne usporiadanú časť pozemku SPF – 2 (odčlenenú geometrickým plánom) – uzatvorením nájomnej zmluvy so SPF.

Agrofarma Budmerice s. r. o., Rybníčná ul. č. 242, 900 86 Budmerice (súhlas zo dňa 21.05.2018)

Agrofarma Budmerice s. r. o. ako vlastníak a užívateľ sústavy vodných stavieb „Trnavské rybníky“, ktorého súčasťou je aj Horný rybník v k. ú. Trnava na parc. č. 10259 (nachádzajúci sa vpravo od miestnej komunikácie smerujúcej z Trnavy do obce Biely Kostol), dotknutý zámerom Mesta Trnava – umiestnením statickej lávky pre cyklistov v zmysle predloženej dokumentácie (situácia so záberom pozemkov) pre územné rozhodnutie, súhlasíme s rozsahom, umiestnením, realizáciou a užívaním navrhovanej stavby.

Za účelom vydania stavebného povolenia sme pripravení pristúpiť k zmluvnému vzťahu s Mestom Trnava (ako investorom) v požadovanej právnej forme (nájomná zmluva, zmluva o výpožičke, a i.), kde budú špecifikované podmienky, kvalifikovaný rozsah a dohodnutý režim výstavby ako aj samotného užívania stavby.

Štátna ochrana prírody SR, Správa chránenej krajinskej oblasti Malé Karpaty, Štúrova 115, 900 01 Modra (stanovisko č. CHKOMK/208-001/2018 zo dňa 16.03.2018)

Týmto potvrdzujeme, že uvedený projekt nenapĺňa znaky projektu, ktorý by mohol mať významný vplyv na územia sústavy NATURA 2000 z nasledujúcich dôvodov:

Predmetný projekt nezasahuje do území sústavy NATURA 2000, teda do území európskeho významu alebo chránených vtáčích území. Najbližšie územie sústavy NATURA 2000 – Chránené vtáčie územie SKCHVU023 Úľanská mokrad' je vzdialené približne 3 300 m od miesta realizácie projektu. Po posúdení projektu konštatujeme, že vzhľadom na umiestnenie a charakter projektu nepredpokladáme jeho nepriaznivý vplyv na uvedené územie sústavy Natura 2000.

Potvrdzujeme, že naša organizácia ŠOP SR, Správa CHKO Malé Karpaty bola o charaktere projektu a jeho aktivitách informovaná.

Rozhodnutie o námietkach účastníkov konania: neboli uplatnené.

Dňa 10.12.2019 bola na tunajší úrad doručená žiadosť od Mesta Trnava, Mestský úrad v Trnave, Odbor investičnej výstavby, Ulica Trhová 3, 917 71 Trnava, IČO: 00 313 114 o vydanie povolenia na výrub drevín, 53 ks stromov (vřba, jaseň štíhly, čremcha strapcovitá, javorovec jaseňolistý, slivka čereršňoplodá, javor mliečny, brest väzový, lípa veľkolistá) na pozemku register „C“ parc. č. 10259 v k. ú. Trnava, ktorý je podľa listu vlastníctva č. 6088 vedený ako vodná plocha vo vlastníctve Slovenskej republiky v správe Slovenského pozemkového fondu, Búdkova 36, 817 15 Bratislava, IČO: 17 335 345. Výrub predmetných stromov sa má uskutočniť z dôvodu investičnej akcie Mesta Trnava: „Umiestnenie lávky pre cyklistov a peších na Hornom rybníku v lokalite Kamenný mlyn“.

Na výrub týchto drevín OU TT – ŠVS vydal povolenie na stínanie a odstránenie stromov rozhodnutím pod č. OU-TT-OSZP3-2018/022367/ŠVS/BB zo dňa 09.07.2018, ktoré nadobudlo právoplatnosť dňa 13.08.2018. Platnosť tohto povolenia bola stanovená od 01.10.2018 do 31.03.2019. Nakoľko k výrubom požadovaných stromov nedošlo a povolenie už stratilo platnosť a nie je v zmysle zákona č. 364/2004 Z. z. o vodách jeho možné predĺženie platnosti, Mesto Trnava, Mestský úrad v Trnave, Odbor investičnej výstavby, Ulica Trhová 3, 917 71 Trnava preto požiadalo OU TT – ŠVS o vydanie nového povolenia.

OÚ TT – ŠVS listom č. OU-TT-OSZP3-2020/008562 zo dňa 09.01.2020 upovedomil všetkých známych účastníkov konania a dotknuté orgány štátnej správy o začatí vodoprávneho. Zároveň tunajší úrad upovedomil účastníkov konania a dotknuté orgány, že s kompletným podkladom rozhodnutia sa môžu oboznámiť na tunajšom úrade (OÚ TT – ŠVS, Kollárova 8, 2. poschodie, č. dverí 233) v lehote do 7 pracovných dní odo dňa prevzatia tohto upovedomenia a v rovnakej lehote majú právo uplatniť svoje námietky alebo pripomienky k podkladu rozhodnutia i k spôsobu jeho zistenia v zmysle § 73 ods. 5 vodného zákona, prípadne navrhnúť jeho doplnenie v súlade s § 33 ods. 2 správneho poriadku.

Nakoľko pozemok register „C“ parc. č. 10259 v k. ú. Trnava, na ktorom rastú predmetné dreviny, je v katastri nehnuteľností vedený ako vodná plocha, je na výrub drevín potrebné povolenie orgánu štátnej vodnej správy podľa § 23 ods. 1 písm. a) vodného zákona.

V zmysle § 61 písm. a) vodného zákona na rozhodovanie v správnom konaní v prvom stupni v zmysle § 23 ods. 1 je príslušný OÚ TT - ŠVS.

Ku konaniu boli doložené nasledovné podklady:

List vlastníctva č. 6088 vyhotovený dňa 19.02.2020

Kópia katastrálnej mapy vyhotovená dňa 19.02.2020

Stanoviská a súhlasy účastníkov konania a dotknutých orgánov a organizácií

Tabuľka (Stromy na výrub)

Projektová dokumentácia 1 pare

Čestné prehlásenie Ing. Michaely Lojovej AGROFARMA BUDMERICE a AGROFARMY BUDMERICE s.r.o. zo dňa 20.05.2018.

Rozhodnutie č. OU-TT-OSZP3-2018/022367/ŠVS/BB zo dňa 09.07.2018.

Územné rozhodnutie č. OSaŽP/875-1992/2019/Šm zo dňa 11.01.2019, ktoré nadobudlo právoplatnosť dňa 15.02.2019.

Účastníci konania a dotknuté orgány si neuplatnili námietky voči vydaniu povolenia na stínanie a odstránenie stromov v zmysle § 23 ods. 1 písm. a) vodného zákona. Pripomienky dotknutých orgánov a organizácií boli skoordované a zahrnuté do podmienok rozhodnutia.

Na základe predložených dokladov a výsledku vodoprávneho konania príslušný orgán štátnej vodnej správy zistil, že nie sú ohrozené vodohospodárske záujmy ani práva iných a rozhodol tak, ako je uvedené vo výrokovvej časti tohto rozhodnutia.

Poučenie

Proti tomuto rozhodnutiu je možné podľa ustanovenia § 53 a § 54 ods. 1 a 2 správneho poriadku podať odvolanie do 15 dní od jeho doručenia na správny orgán, ktorý toto rozhodnutie vydal. Odvolacím orgánom je Okresný úrad Trnava, odbor opravných prostriedkov. Toto rozhodnutie je preskúmateľné súdom po vyčerpaní riadnych opravných prostriedkov.

Ing. Rudolf Kormúth
vedúci odboru

Doručuje sa

Mesto Trnava
Hlavná 1
917 01 Trnava
Slovenská republika

Slovenský pozemkový fond
Búdková 36
817 15 Bratislava-Staré Mesto
Slovenská republika

AGROFARMA BUDMERICE, s.r.o.
Budmerice
900 86 Budmerice
Slovenská republika

Na vedomie

Štátna ochrana prírody Správa CHKO Malé Karpaty, Štúrova 115, 900 01 Modra 1
SLOVENSKÝ VODOHOSPODÁRSKY PODNIK Odštepny závod Piešťany, Nábřežie Ivana Krasku 834/3, 921
80 Piešťany 1

Doložka právoplatnosti a vykonateľnosti

KÓPIA

Typ doložky

Typ doložky:
doložka právoplatnosti x
doložka vykonateľnosti -
doložka právoplatnosti a vykonateľnosti -

Číslo rozhodnutia:

Dátum vytvorenia doložky:

Vytvoril:

Udaje správoplatnenia rozhodnutia

Dátum nadobudnutia právoplatnosti:

Právoplatnosť vyznačená pre:
rozhodnutie v plnom znení x
časť rozhodnutia -

