







































VYPRACOVAL Ing.DANIEL BENČURIK	ZODP. PROJEKTANT Ing. JURAJ BRAUN	VED. KANCELÁRIE Ing. BRAUN	CESTPROJEKT <i>spol. s r.o.</i> Černyševského 26, 851 01 Bratislava tel.62410462,fax:62524556, e-mail:cestprojekt@cestprojekt.sk	
KRESLIL Ing.DANIEL BENČURIK	HLAVNÝ PROJEKTANT	DWG.SÚBOR POD_KOMENSKÉHO_PARK_12_2021.dwg		
INVESTOR Hl. mesto SR Bratislava, Primaciálne nám. 1, 814 99 Bratislava			FORMÁT	4 A4
OBEC MČ BRATISLAVA – STARÉ MESTO			DÁTUM	12.2021
Stavba: MESTSKÝ PARK KOMENSKÉHO Obsah výkresu PROJEKT ORGANIZÁCIE DOPRAVY POČAS VÝSTAVBY			STUPEŇ	RP
			ČÍS. ZÁKAZKY 039/2021	ČÍSLO SÚPRAVY
Obsah výkresu Výkaz dočasných dopravných značiek			MIERKA .	Č. VÝKRESU 6

6. Výkaz dočasných dopravných značiek

Označenie dopravnej značky	Počet kusov
Situácia č.1, OPLOTENIE STAVENISKA	
 114-10	4
 114-20	1
 131	4
 231	2
 270	1
 270	1
 270	1
 270	1
 503	1
 507-121-"Okrem vozidiel stavby"	1
702  702	6
 702	9
 702	9
 Infotabuľa-"Výjazd vozidiel stavby"	2
Oploenie staveniska	150,00 m ^l
Červené svetlo	7
Prekrytie existujúcich dopr. značiek	10
Situácia č.2, I.ETAPA – KOMUNIKÁCIE A SPEVNEŇÉ PLOCHY	
 114-30	1
 140	2
 212-10	1
 233	2
 270	2
 325	1
 509-Prejdite na druhú stranu	2

Označenie dopravnej značky	Počet kusov
 701	6
 702	13
610 – Priechod pre chodcov	27,00 m ²
Fyzické zábrany	10,00 m ^l
Prekrytie existujúcich dopr. značiek	12
Situácia č.3, II.ETAPA – KOMUNIKÁCIE A SPEVNENÉ PLOCHY	
 114–30	2
 140	2
 212–10	1
 212–20	1
 233	4
 270	2
 325	3
 509–Prejdite na druhú stranu	4
 701	5
 702	8
 702	16
610 – Priechod pre chodcov	36,00 m ²
Fyzické zábrany	50,00 m ^l
Prekrytie existujúcich dopr. značiek	13
Situácia č.4, III.ETAPA – KOMUNIKÁCIE A SPEVNENÉ PLOCHY	
 233	2
 509–Prejdite na druhú stranu	2
 701	2
 702	10

Označenie dopravnej značky	Počet kusov
Situácia č.5, IV.ETAPA – KOMUNIKÁCIE A SPEVNENÉ PLOCHY, FRÉZOVANIE–ASFALTOVANIE	
 203	3
 211–20	1
 212–10	1
 231	2
 233	1
 270	2
 270	2
 270	2
 304	3
 328	2
 Jesenského ul. 394	1
 Jesenského ul. 394	1
 Gorkého ul. 394	1
 503	1
 okrem vozidiel stavby 507–121–"Okrem vozidiel stavby"	2
 Prejdite na druhú stranu 509–Prejdite na druhú stranu	2
 701	8
 702	5
Fyzické zábrany	120,00 m ^l
Prekrytie existujúcich dopr. značiek	12