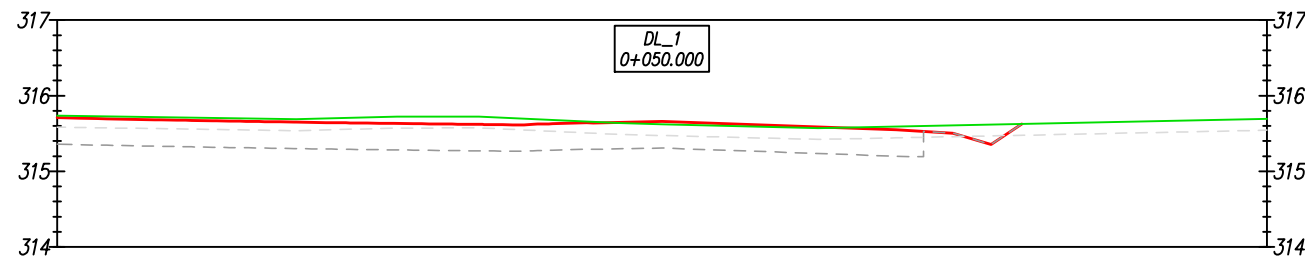
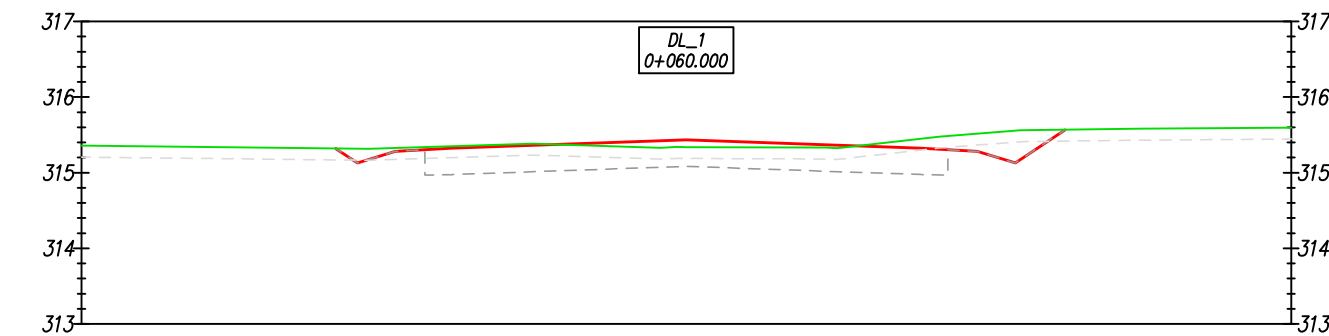


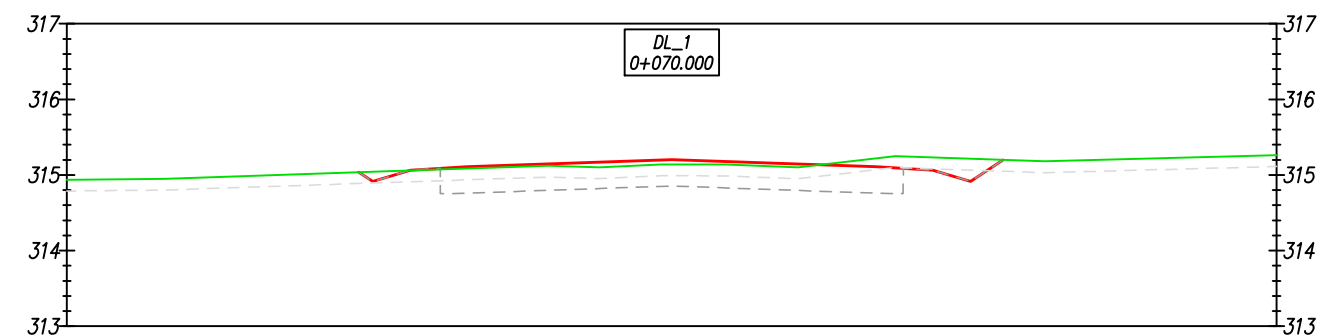
Odsunięcia od osi	0.00	-5.04	-3.85	-3.10	0.00	3.10	3.85	4.77	0.00
Rzędne drogi		315.98	315.87	315.72	315.83	315.72	315.87	315.80	315.84
Rzędne terenu	316.00	315.98	315.94	315.91	315.79	315.77	315.78	315.80	315.84



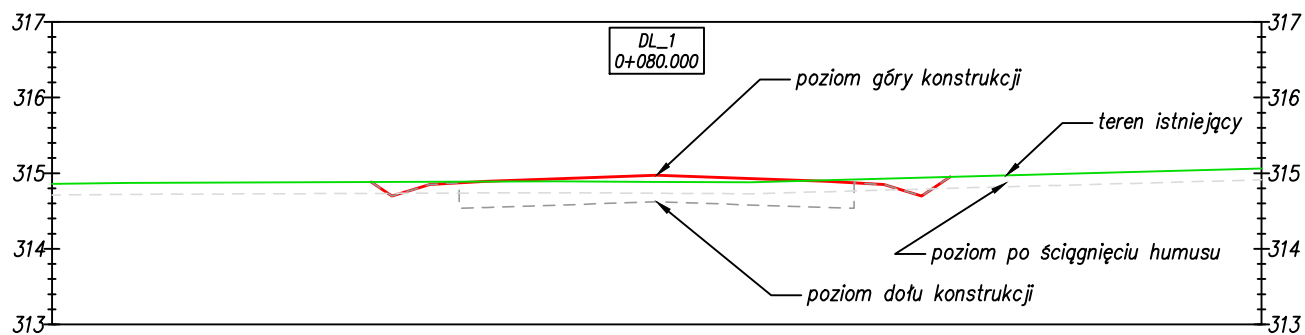
Odsunięcia od osi	0.00	-7.46	-6.71	-5.89	-5.05	-4.13	-3.29	-2.51	-1.71	-0.91	0.00	3.10	3.85	4.76	0.00	
Rzędne drogi		315.71	315.70	315.68	315.67	315.65	315.64	315.63	315.62	315.62	315.64	315.66	315.55	315.50	315.63	315.69
Rzędne terenu	315.73	315.73	315.71	315.70	315.69	315.71	315.72	315.72	315.69	315.65	315.62	315.62	315.59	315.61	315.63	315.69



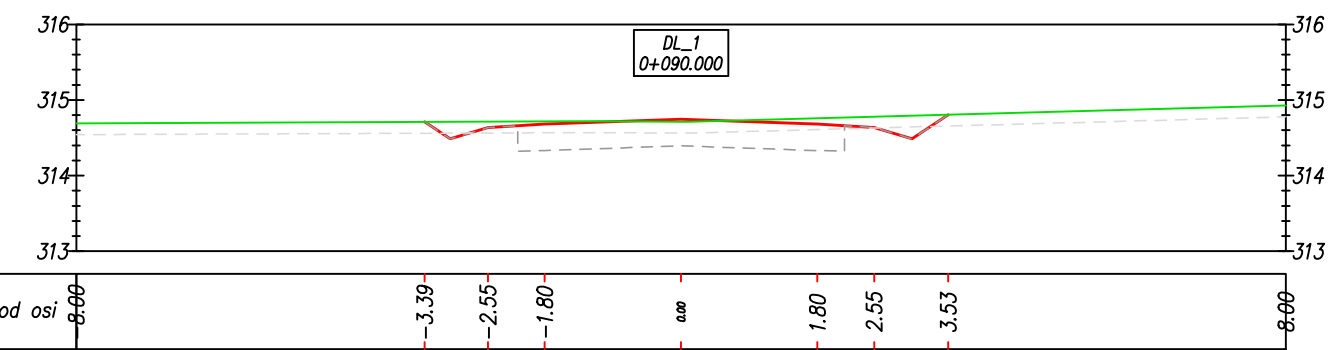
Odsunięcia od osi	0.00	-4.63	-4.63	-3.85	-3.10	0.00	3.10	3.85	5.01	0.00
Rzędne drogi		315.32	315.32	315.28	315.32	315.43	315.33	315.28	315.57	315.69
Rzędne terenu	315.36	315.32	315.32	315.32	315.35	315.34	315.45	315.52	315.57	315.69



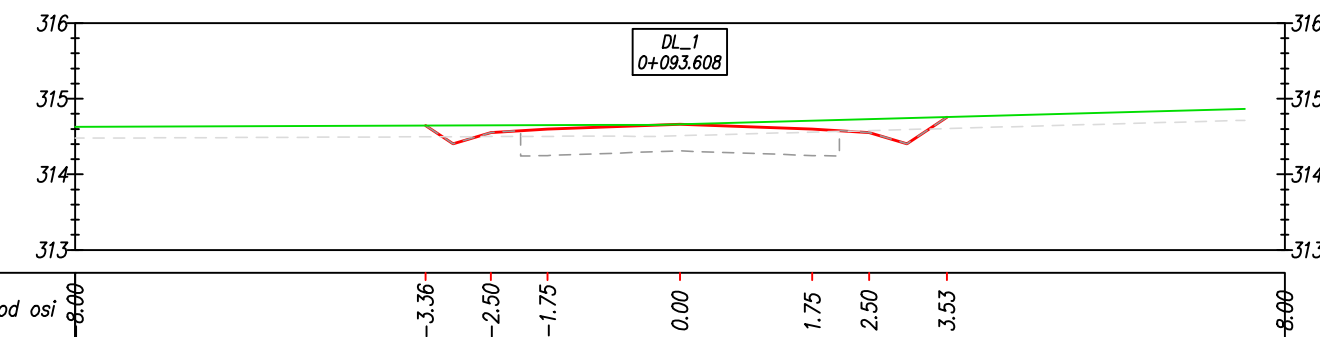
Odsunięcia od osi	0.00	-4.14	-3.45	-2.70	0.00	2.70	3.45	4.38	0.00
Rzędne drogi		315.04	315.06	315.11	315.20	315.11	315.06	315.20	315.26
Rzędne terenu	314.94	315.04	315.06	315.09	315.14	315.22	315.23	315.20	315.26



Odsunięcia od osi	0.00	-3.78	-3.00	-2.25	0.00	2.25	3.00	3.88	0.00
Rzędne drogi		314.88	314.85	314.88	314.97	314.88	314.85	314.95	314.88
Rzędne terenu	314.86	314.88	314.89	314.89	314.88	314.91	314.93	314.95	314.88



Odsunięcia od osi	0.00	-3.39	-2.55	-1.80	0.00	1.80	2.55	3.53	0.00
Rzędne drogi		314.71	314.64	314.68	314.74	314.68	314.64	314.81	314.69
Rzędne terenu	314.69	314.71	314.71	314.72	314.71	314.76	314.78	314.81	314.69



Odsunięcia od osi	0.00	-3.36	-2.50	-1.75	0.00	1.75	2.50	3.53	0.00
Rzędne drogi		314.65	314.55	314.60	314.66	314.60	314.55	314.76	314.66
Rzędne terenu	314.63	314.65	314.65	314.65	314.66	314.71	314.73	314.76	314.66

JEDNOSTKA PROJEKTOWA: CURSUS PROJEKT Marcin Ludwig ul. Spokojna 14, 44-171 Pławniowice tel. +48 602 555 630 NIP: 756-153-85-22 Regon: 241085395 www.cursusprojekt.pl mail: biuro@cursusprojekt.pl			
INWESTOR: NADLEŚNICTWO SIEWIERZ UL. Łysa Góra 6, 42-470 SIEWIERZ tel./fax. 32 674 29 57 32 674 11 60 www.siewierz.katowice.lasy.gov.pl e-mail: siewierz@katowice.lasy.gov.pl			
LOKALIZACJA INWESTYCJI: NADLEŚNICTWO SIEWIERZ, LEŚNICTWO KUŹNICA, LEŚNICTWO PORĘBA Województwo śląskie, powiat zawierciański, ewid. 241605_5 Gmina Łazy, obręb 0001 Chroszobród dz. ewid. 3937, 3942, 3935, 3940, 3966, 3967, 3965, jedn. ewid. 241601_1 Gmina Poręba, obręb 0001 Poręba dz. ewid. 13519/1			
PRZEDSIĘWZIĘCIE: PRZEBUDOWA DROGI LEŚNEJ "CIĄGOWSKA" W LEŚNICTWIE KUŹNICA I PORĘBA			
STADIUM: PROJEKT WYKONAWCZY	BRANŻA: DROGOWA	NR PROJEKTU: 09-2020	
PODSTAWA OPR.: UMOWA UM/19a/2020 z dnia 12-03-2020r.	TYTUŁ RYSUNKU: PRZEKROJE POPRZECZNE		NR RYS.: 5.4
FUNKCJA:	BRANŻA:	NR UPR:	PODPIS:
PROJEKTANT:	MGR INŻ. MARCIN LUDWIG	DROGI	SLK/2515/POOD/09
ASYST. PROJEKTANTA	MGR INŻ. KRZYSZTOF WIKTORZAK	DROGOWA	
		SKALA: 1:100	DATA: SIERPIEŃ 2020