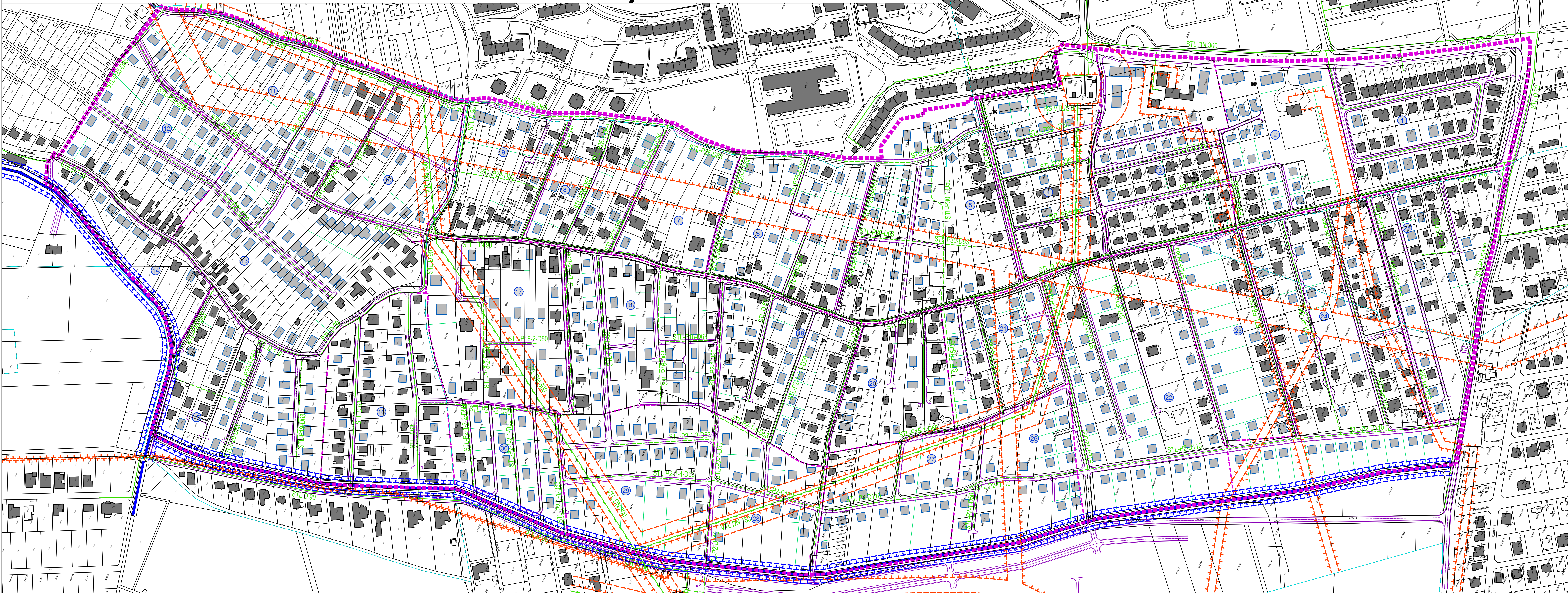




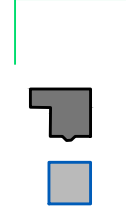


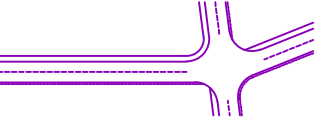










# ÚZEMNÝ PLÁN ZÓNY KYNEK - ŠÚDOL, LOKALITA Č.1



**LEGENDA - TECHNICKÁ VYBAVENOST' - VEREJNÝ PLYNOVOD**

- |   |                                      |
|---|--------------------------------------|
|    | HRANICA RIŠEŇENÉHO ÚZEMIA            |
|    | HRANICE ÚZEMNO-PRIESTOROVÝCH CELKOV  |
|    | ČÍSLO ÚZEMNO-PRIESTOROVÉHO CELKU     |
|    | HRANICE EXISTUJÚCICH PARCEL          |
|    | HRANICE NAVRHOVANÝCH PARCEL          |
|    | EXISTUJÚCE OBJEKTY                   |
|    | NAVRHOVANÉ OBJEKTY                   |
|    | NAVRHOVANÉ KOMUNIKÁCIE               |
|    | VODNÝ TOK - KYNECKÝ POTOK            |
|  | OCHRANNÉ PÁSMO VŠETKÝCH DRUHOV       |
|  | BEZPEČNOSTNÉ PÁSMO VTL PLYNU         |
|  | EXISTUJÚCI VTL PLYNOVOD              |
|  | EXISTUJÚCI STL PLYNOVOD              |
|  | NAVRHOVANÝ STL PLYNOVOD              |
|  | EXISTUJÚCA REGULAČNÁ STANICA VTL/STL |
|  | RS VTL/STL                           |

## ÚZEMNÝ PLÁN ZÓNY KYNEK - ŠÚDOL, LOKALITA Č.1

Autori: Ing.arch. Branislav Števko, Ing.arch. Juraj Turányi M 1:2000  
Objednávateľ: mesto Nitra dátum: december 2018

