







E

OBJEDNÁVATEL: <b>Banskobystrický samosprávny kraj</b> <b>Banská bystrica</b> Námestie SNP č. 23 974 01 Banská Bystrica	 <b>BANSKOBYSSTRICKÝ SAMOSPRÁVNÝ KRAJ</b>
--	---

 <b>ISPO</b> spol. s r. o. <b>inžinierske stavby</b> Slovenská 86, 080 01 Prešov tel.: 051/74 636 95, 74 636 99	ZODP.PROJEKTANT: ING.M.DÚBRAVSKÝ 	HL. PROJEKTANT: ING.M.DÚBRAVSKÝ 
	VYPRACOVAL: ING.R.HRUBÝ 	KONTROLOVAL: ING.J.ANTOL 
OBJEDNÁVATEL: <b>Banskobystrický samosprávny kraj</b>		
OKRES: ŽARNOVICA		KRAJ: BANSKOBYSSTRICKÝ
KAT.ÚZEMIE: VEĽKÉ POLE		DÁTUM: 06/2020
STAVBA:		STUPEŇ: DSP,DRS
<b>Rekonštrukcia cesty a mostov</b> <b>II/512 hr. Trenčianskeho kraja - Veľké Pole - križ. II/428 Žarnovica</b> <b>I.etapa</b>		Č.ZÁKAZKY: 3014/2019
		MIERKA:
ČASŤ:		Č. PRÍLOHY: Č. SÚPRAVY:
<b>E. DOKLADY</b>		



spol. s r.o.

inžinierske stavby


Slovenská 86, 080 01 PREŠOV

IČO: 17085501, DIČ: 2020518027, IČ pre DPH: SK 2020518027

OR OS Prešov, Oddiel: Sro, Vložka č.: 262/P zo dňa 13. 12. 1991

☎: 051/74 636 95, fax: 051/74 636 99

e-mail: ispo@ispo.sk



Vaša značka:

Naša značka:

2193-2185/2019-3014-GEO-KVi

UPC BROADBAND SLOVAKIA

s.r.o.

Ševčenkova 36

851 01 Bratislava

Vybavuje:

Ing. Vitališ, kl.53

vitalis@ispo.sk

Prešov dňa:

19. 12. 2019

Vec:

Žiadosť o vyjadrenie k IS

Stavba: „Rekonštrukcia cesty a mostov II/512 hr. Trenčianskeho kraja – Veľké Pole – križ. II/428 Žarnovica“, č. zák. 3014/2019

ISPO spol. s r.o., inžinierske stavby Prešov, spracovateľ dokumentácie stavebného zámeru (DSZ) a dokumentácie na stavebné povolenie s náležitosťami dokumentácie na realizáciu stavby (DSP s DRS), pre predmetnú stavbu, obraciame sa na Vás so žiadosťou o Vaše vyjadrenie a orientačné zakreslenie Vašich podzemných a nadzemných vedení, nachádzajúcich sa v záujmovom území stavby. Ak by to bolo možné, prosíme o poskytnutie podzemných a nadzemných vedení v digitálnej forme.

Pri podzemných vedeniach (voda, kanál, plyn) Vás žiadame o uvedenie dimenzie, materiálu a hĺbky uloženia potrubia.

Pri elektrických a oznamovacích vedeniach Vás žiadame o uvedenie označenia vedenia, materiálu a prierezu vodičov jednotlivých vedení.

U podzemných vedení Vás žiadame aj o informácie o umiestnení jednotlivých chráničiek, vrátane ich dimenzií a materiálov.

Ak uvedené územie nepatrí do Vašej správy, prosíme Vás o uvedenie príslušného správcu pre toto územie.

V prípade akýchkoľvek nejasností kontaktujte pracovníka našej spoločnosti: Ing. Karol Vitališ (tel. 051/7463653, e-mail: [vitalis@ispo.sk](mailto:vitalis@ispo.sk)).

Prosíme Vás o skoré vybavenie našej žiadosti.

Ďakujeme a ostávame s pozdravom.

ISPO spol. s r.o. [1]  
inžinierske stavby  
Slovenská 86, 080 01 PREŠOV  
IČO 17 085 501 DIČ 2020518027  
IČ DPH SK 2020518027

Ing. Michal Dúbravský  
konateľ spoločnosti

Príloha:

1 x prehľadná situácia s vyznačením záujmového územia

1 x situácia č. 1 – 11 M 1:2000 s vyznačením záujmového územia

Z-01-36/0

str. 1 z 1

upc broadband slovakia s.r.o.

Ševčenkova 36, P.O. Box 216, 850 00 Bratislava 5

tel.: +421 (0)2 594 22 700, fax:+421 (0)2 594 22 709

e-mail: post@upc.sk, http://www.upc.sk



ISPO spol. s r.o., inžinierske stavby	
Podacie číslo:	Číslo spisu:
10 -01- 2020	
Prílohy/istoty:	Vybavuje:
2193	1185/2019-3074
	KV

**ISPO spol.s.r.o. inžinierske stavby**

**Slovenská 86**

**080 01 Prešov**

Naše číslo	Vaše číslo	Vybavuje	V Bratislave
		Ing.Svetlana Oravcová +421 905 983 379	8.1.2020

### Vec: Žiadosť o vyjadrenie k IS

**Stavba: Rekonštrukcia cesty a mostov II/512 hr.Trenčianskeho kraja-Veľké Pole-križ.II/428  
Žarnovica**

Na dotknutom mieste hore uvedenej stavby sa siete firmy UPC Broadband Slovakia s.r.o. nenachádzajú. Voči vydaniu územného a stavebného povolenia nemáme námietky.

Toto vyjadrenie platí jeden rok.

Poznamenávame, že v prípade našej siete sa podľa zákona č.351/2011 jedná o verejnú telekomunikačnú stavbu, zaradenú do elektronickej komunikačnej siete.

S pozdravom

Ing.Svetlana Oravcová  
technické oddelenie



UPC BROADBAND SLOVAKIA, s.r.o.  
Ševčenkova 36, 851 01 Bratislava  
IČO: 35 971 967  
IČ DPH: SK2022117405

Obchodné sídlo spoločnosti:

UPC BROADBAND SLOVAKIA, s.r.o., Ševčenkova 36, 851 01 Bratislava

IČO: 35 971 967

Registrácia: Obchodný register Okresného súdu Bratislava I., oddiel: Sro, vložka č. 38877/B

ISPO spol. s r.o., inžinierske stavby	
Podacie číslo:	Číslo spisu:
13 -01- 2020	
Prílohy/listy:	Vybavuje:
2190	2185/2019-3014
	KL

ISPO, spol. s r. o., inžinierske stavby  
 Slovenská 86  
 080 01 Prešov  
 Slovenská republika

Váš list číslo/zo dňa

2190-2185/2019-3014  
 -GEO-KVi/30.12.2019

Naše číslo

SITB-OT4-2020/000339-018

Vybavuje/linka

Mgr. Tomáš Molnár/57733

Bratislava

09. 01. 2020

Vec

Rekonštrukcia cesty a mostov II/512 hr. Trenčianskeho kraja - Veľké Pole - križ. II/428 Žarnovica - Vyjadrenie

V záujmovom území pre realizáciu budúcej stavby „Rekonštrukcia cesty a mostov II/512 hr. Trenčianskeho kraja - Veľké Pole - križ. II/428 Žarnovica“, lokalita Veľké Pole, Žarnovica, na pozemkoch s parcelnými číslami uvedenými v dokumentácii nemá MV SR žiadne vlastné telekomunikačné siete.

Správca telekomunikačnej siete MV SR nemá k predloženej dokumentácii žiadne ďalšie výhrady, požiadavky, pripomienky ani pozmeňujúce návrhy.

V zmysle §140b ods. 2 zákona č.50/1976 Zb. o územnom plánovaní a stavebnom poriadku v znení neskorších predpisov ako dotknutý orgán vydávam toto záväzné stanovisko.

K žiadosti o stanovisko MV SR postačuje prikladať jednoduchú situačnú mapu dotknutej oblasti s vyznačenými ulicami. Nie je potrebné prikladať celé projektové dokumentácie.

Ing. Miroslav Durdík  
 riaditeľ

Informatívna poznámka - tento dokument bol vytvorený elektronicky





spol. s r.o.

inžinierske stavby

Slovenská 86, 080 01 PREŠOV

IČO: 17085501, DIČ: 2020518027, IČ pre DPH: SK 2020518027

OR OS Prešov, Oddiel: Sro, Vložka č.: 262/P zo dňa 13. 12. 1991

☎: 051/74 636 95, fax: 051/74 636 99

e-mail: ispo@ispo.sk

O2 Slovakia, s.r.o. [2]  
 V záujmovom území sa nenachádzajú siete, objekty  
 alebo zariadenia v správe O2 Slovakia, s.r.o.  
 K predloženej projektovej dokumentácii  
 nemáme pripomienky  
 S vydaním ÚR - SP súhlasíme.  
 Toto vyjadrenie má platnosť 1 rok od jeho vydania.  
 Dňa: 08-01-2020

Telefónica O2 Slovakia, s.r.o.  
 Einsteinova 24  
 851 01 Bratislava

Vaša značka: Naša značka:  
 2187-2185/2019-3014-GEO-KVi

Vybavuje:  
 Ing. Vitališ, kl.53  
 vitalis@ispo.sk

Prešov dňa:  
 19. 12. 2019

Vec:

Žiadosť o vyjadrenie k IS

Stavba: „Rekonštrukcia cesty a mostov II/512 hr. Trenčianskeho kraja – Veľké Pole – križ. II/428  
 Žarnovica“, č. zák. 3014/2019

ISPO spol. s r.o., inžinierske stavby Prešov, spracovateľ dokumentácie stavebného zámeru (DSZ) a dokumentácie na stavebné povolenie s náležitosťami dokumentácie na realizáciu stavby (DSP s DRS), pre predmetnú stavbu, obraciame sa na Vás so žiadosťou o Vaše vyjadrenie a orientačné zakreslenie Vašich podzemných a nadzemných vedení, nachádzajúcich sa v záujmovom území stavby. Ak by to bolo možné, prosíme o poskytnutie podzemných a nadzemných vedení v digitálnej forme.

Pri podzemných vedeniach (voda, kanál, plyn) Vás žiadame o uvedenie dimenzie, materiálu a hĺbky uloženia potrubia.

Pri elektrických a oznamovacích vedeniach Vás žiadame o uvedenie označenia vedenia, materiálu a prierezu vodičov jednotlivých vedení.

U podzemných vedení Vás žiadame aj o informácie o umiestnení jednotlivých chráničiek, vrátane ich dimenzií a materiálov.

Ak uvedené územie nepatrí do Vašej správy, prosíme Vás o uvedenie príslušného správcu pre toto územie.

V prípade akýchkoľvek nejasností kontaktujte pracovníka našej spoločnosti: Ing. Karol Vitališ (tel. 051/7463653, e-mail: [vitalis@ispo.sk](mailto:vitalis@ispo.sk)).

Prosíme Vás o skoré vybavenie našej žiadosti.

Ďakujeme a ostávame s pozdravom.

ISPO spol. s r.o., inžinierske stavby	
Podacie číslo: <b>13-01-2020</b>	Číslo spisu: <b>2187</b>
Prílohy/listy: <b>2185/2019-3014</b>	Vybavuje: <b>KV</b>

Príloha:

1 x prehľadná situácia s vyznačením záujmového územia

1 x situácia č. 1 – 11 M 1:2000 s vyznačením záujmového územia

Z-01-36/0

ISPO spol. s r.o. LL  
 inžinierske stavby  
 Slovenská 86, 080 01 PREŠOV  
 IČO 17085501 DIČ 2020518027  
 IČ DPH SK 2020518027

Ing. Michal Dúbravský  
 konateľ spoločnosti

# MINISTERSTVO OBRANY SLOVENSKEJ REPUBLIKY

Agentúra správy majetku  
Detašované pracovisko Stred  
ČSA 7, 974 01 Banská Bystrica

ISPO spol. s r. o. inžinierske stavby	
Podacie číslo: <b>17 - 01 - 2020</b>	Číslo spr. <b>2185</b>
Prílohy/listy: <b>2185/2019-3014</b>	Vybavuje: <b>KV</b>

Bratislava, 14. január 2020

ISPO spol. s r. o.  
inžinierske stavby  
Slovenská 86  
080 01 Prešov

Váš list číslo / zo dňa                      Naše číslo                      Vybavuje  
2085-2185/2019-3014-GEO-KVi / 16.12.2019    ASMdpS – 1 – 2 / 2020    Ing. Mecková / 0960 412316

Vec: „Rekonštrukcia cesty a mostov II/512 hr. Trenčianskeho kraja – Veľké Pole -  
- križ. II/428 Žarnovica“

Agentúra správy majetku, Detašované pracovisko Stred, Banská Bystrica, ako oprávnená odborná zložka Ministerstva obrany SR vydať stanovisko v predmetnej veci, po komplexnom zhodnotení v zmysle zákona č. 319/2002 Z. z. o obrane Slovenskej republiky v znení neskorších zmien a doplnkov a zákona č. 50/1976 Zb. o územnom plánovaní a stavebnom poriadku (stavebný zákon) v znení neskorších zmien a doplnkov

## s ú h l a s í

s vyššie uvedenou stavbou podľa predloženej situácie – s podmienkami:

- zo záujmových dôvodov OS SR pri realizácii stavby zabezpečiť prejazdnosť (obslužnosť) komunikácie II/512 o minimálnej šírke jedného jazdného pruhu 3,5 m, alebo zabezpečením obchádzkovej trasy v zasiahnutom úseku tejto komunikácie,
- v prípade dopravných obmedzení na komunikáciách zasiahnutých záberom stavby postupovať v zmysle § 7 a § 24 ods. e) zákona č. 135/1961 Zb. a § 10 ods. 6 písm. b) vyhlášky FMD č. 35/1984 Zb. v platnom znení,
- začiatok a koniec dopravných obmedzení pri plánovaných stavebných prácach oznámiť na Národné centrum vojenskej dopravy OS SR Bratislava, Kutuzovova 8, 832 47 Bratislava, e-mail: [dicvd@mil.sk](mailto:dicvd@mil.sk).

V danej lokalite sa nenachádzajú inžinierske siete vojenskej správy.

Toto stanovisko platí pre všetky ďalšie stupne projektu a pre všetky ďalšie konania v riešenom území. Na základe neho je možné vydať územné rozhodnutie, stavebné povolenie, ako aj rozhodnutia špeciálnych stavebných úradov.

Projektant (investor) je povinný doručiť toto stanovisko v odpise všetkým ďalším orgánom, organizáciám, ktoré budú na akcii zainteresované.

Ak stavba nebude začatá do dvoch rokov od jej povolenia stavebným úradom, resp. dôjde k zmene projektovej dokumentácie stavby, je potrebné požiadať o nové záväzné stanovisko.

  
Ing. Ivan ZACHAR  
riaditeľ

Prílohy: PD







ISPO spol. s r.o., inžinierske stavby	
Podanie žiadosti	Číslo spisu:
29-10-2020	
017	206/2020-3014-PJ-PH
Príchyľový:	Vybavuje:
	PH

• ISPO spol. s r.o., inžinierske stavby  
Slovenská 86  
080 01 Prešov  
Slovenská republika  
•

Váš list číslo/zo dňa

Naše číslo

Vybavuje/linka

Žiar nad Hronom

OU-ZH-OCDPK-2020/012009-002 Ing. Slavomíra Kršiaková

27. 10. 2020

Vec

Žiadosť o stanovisko k projektovej dokumentácii – Rekonštrukcia cesty a mostov II/512 hr. Trenčianskeho kraja – Veľké Pole – križ. II/428 Žarnovica – I. etapa – stanovisko

Okresný úrad Žiar nad Hronom, odbor cestnej dopravy a pozemných komunikácií ako príslušný orgán štátnej správy podľa ustanovení § 2 ods. 3 a § 4 ods. 1 zákona č. 180/2013 Z. z. o organizácii miestnej štátnej správy a o zmene a doplnení niektorých zákonov v znení neskorších predpisov, ako príslušný cestný správny orgán podľa § 3 ods. 1 písm. c) a § 3 ods. 5 písm. a) cestného zákona č. 135/1961 Zb. o pozemných komunikáciách (cestný zákon) v znení neskorších predpisov pre cesty II. a III. triedy a ako príslušný dotknutý orgán verejnej správy v zmysle § 126 ods. 1 a následne § 140a ods. 1 písm. a) a § 140b zákona č. 50/1976 Zb. o územnom plánovaní a stavebnom poriadku (stavebný zákon) v znení neskorších predpisov Vám k Vašej žiadosti o stanovisko k k projektovej dokumentácii – Rekonštrukcia cesty a mostov II/512 hr. Trenčianskeho kraja – Veľké Pole – križ. II/428 Žarnovica – I. etapa“ doručenej na tunajší správny orgán dňa 14.10.2020 vydáva nasledovné stanovisko:

Okresný úrad Žiar nad Hronom, odbor cestnej dopravy a pozemných komunikácií s predloženou projektovou dokumentáciou súhlasí za predpokladu dodržania nasledovných podmienok:

1. V plnej miere dodržať ustanovenia zákona č. 135/1961 Zb. o pozemných komunikáciách (cestný zákon) v znení neskorších predpisov a vyhlášky č. 35/1984 Zb., ktorou sa vykonáva zákon o pozemných komunikáciách (cestný zákon) v znení neskorších predpisov.

2. Tunajší cestný správny orgán je povoľujúcim orgánom navrhovanej realizácie prác vybraných stavebných objektov v zmysle § 3 ods. 5 písm. a) cestného zákona č. 135/1961 Zb. o pozemných komunikáciách (cestný zákon) v znení neskorších predpisov.

3. Okresný úrad Žiar nad Hronom, odbor cestnej dopravy a pozemných komunikácií na základe osobitných žiadostí stavebníka minimálne 30 dní pred začatím prác na predmetnej stavbe a po predchádzajúcich súhlasoch Banskobystrickej regionálnej správy ciest, a.s., Okresného dopravného inšpektorátu Okresného riaditeľstva Policajného zboru v Žiari nad Hronom s priloženou schválenou projektovou dokumentáciou dočasného dopravného značenia, súhlasného stanoviska vlastníkov pozemkov pod cestou II/512, II/428 vydá:

- oznámenie k ohláseniu stavebných úprav pre vybrané stavebné objekty
- povolenie na zvláštne užívanie cesty

- povolenie čiastočnej uzávierky cesty
- určenie dočasného dopravného značenia na ceste
- povolenie výnimky zo zákazu činnosti v cestnom ochrannom pásme


V uvedených povoleniach budú zohľadnené podmienky správcu cesty, okresného dopravného inšpektorátu a vlastníkov pozemkov pod cestou II/512. Určenie dočasného dopravného značenia má podmienku priloženia dokumentácie dočasného dopravného značenia, odsúhlasenej Okresným dopravným inšpektorátom Okresného riaditeľstva Policajného zboru v Žiari nad Hronom a správcu cesty.

4. Cestný správny orgán si vyhradzuje právo určené podmienky kedykoľvek doplniť alebo zmeniť, ak si to vyžiada všeobecný záujem.

Ing. Slavomíra Kršiaková  
poverená vykonávaním funkcie vedúceho odboru

Informatívna poznámka - tento dokument bol vytvorený elektronicky





# Obec Veľké Pole

Obecný úrad 966 74 Veľké Pole

ISPO spol. s r.o., inžinierske stavby	
Podacie číslo: <b>- 2 - 11 - 2020</b>	Číslo spisu: <b>006/2020/3074-PD-RH.</b>
Prílohy/listy: <b>RH</b>	Vybavuje: <b>CH</b>

ISPO spol. s r.o.  
Inžinierske stavby  
Slovenská 86

080 01 Prešov

Váš list číslo/zo dňa  
026-006/2020-3014-PD-RHr  
15.10.2020

Naše číslo  
2020/292

Vybavuje  
Demeter

Veľké Pole  
30.10.2020

Vec :

**Žiadosť o vyjadrenie k stavbe „Rekonštrukcia cesty a mostov II/512 hr. Trenčianskeho kraja – Veľké Pole – kríž. II/428 Žarnovica, I etapa“ - odpoveď**

Obec Veľké Pole v zastúpení Františkom Demeterom starostom obce,

**n e m á   n á m i e t k y   a   s ú h l a s í** s uskutočnením stavby:

**„Rekonstrukcia cesty a mostov II/512 hr. Trenčianskeho kraja – Veľké Pole – kríž. II/428 Žarnovica, I.etapa“,** pre katastrálne územie Veľké Pole, podľa zaslanej prílohy časť PD pre DSP.

S úctou



František Demeter  
starosta obce

**ISPO spol. s r.o.**  
**Inžinierske stavby**  
**Slovenská 86**  
**080 01 Prešov**

Váš list číslo/ zo dňa	Naše číslo	Vybavuje/ linka	Ladomerská Vieska
	BBRSC/05977/2020	Kamody/ 0456783126	03.11.2020.
	<i>BBRSC/06228/2020</i>	Hric/ 0456783125	

Vec: **Žiadosť o vyjadrenie k PD „Rekonštrukcia cesty a mostov II/512 hr. Trenčianskeho kraja – Veľké Pole – križ. II/428 Žarnovica, I. etapa“, č. zák. 3014/2019**  
- vyjadrenie.

Na Banskobystrickú regionálnu správu ciest, a.s., bola doručená žiadosť o vyjadrenie sa k PD „**Rekonštrukcia cesty a mostov II/512 hr. Trenčianskeho kraja – Veľké Pole – križ. II/428 Žarnovica, I. etapa**“ k navrhovanému technickému riešeniu stavby od zhotoviteľa ISPO, spol. s r.o. Inžinierske stavby Slovenská 86, 080 01 Prešov, zodpovedný projektant Ing. M. Dúbravský.

**Stavba rieši rekonštrukciu a modernizáciu cesty II/512, ktorá zahŕňa:**

- Výmenu resp. zosilnenie krytu vozovky v stanovenom rozsahu alebo realizácia novej konštrukcie vozovky resp. využitím recyklovaných podkladových vrstiev s prípadnou výmenou alebo úpravou podložia. V osi cesty zrealizovať pružnú asfaltovú zálievku.
- Rekonštrukciu požadovaných 4 mostných objektov
- Rekonštrukciu požadovaných priepustov v počte 14ks. Priepusty pozdĺž cesty II/512 pri napojeniach komunikácií, vjazdov sa prečistia prípadne doplnia
- Rekonštrukciu požadovaných autobusových zastávok v celkovom počte 6ks
- Úprava resp. doplnenie priechodov pre peších v počte 3ks s ich nesvetlením. Bezbariérová úprava na priechodoch s vyznačením varovných a signálnych pásov
- Oprava nespevnených zemných krajníc do požadovaného sklonu, zhutnenie podkladu a dosypanie krajnice hr.100mm štrkodrvinou
- Úprava cestných priekop, prečistenie a prehĺbenie zemných priekop do požadovaného tvaru – reprofilácia, prečistenie spevnených priekop, doplnenie spevnenia priekop
- Doplnenie a výmena záchytných bezpečnostných zariadení – oceľové zvodidlo, v miestach s nedostatočne širokou krajnicou realizácia železobetónového trámu na pilótach + odvodnenie cez uličné vpusty
- Doplnenie a výmena smerových stĺpikov.
- Obnova a doplnenie vodorovného dopravného značenia v retroreflexnej úprave – profilované, výmena a doplnenie zvislého dopravného značenia a dopravných gombíkov

Členenie stavby na stavebné objekty podľa predpokladaných vlastníkov/správcovej je nasledovné:

**Banskobystrický samosprávny kraj/Banskobystrická regionálna správa ciest, a.s.**

Objekty úprav cesty II/512 : 101-01, 101-02, 101-03

Objekty mostov: 201-00, 202-00, 203-00, 204-00

**Obec Veľké Pole**

Objekty nástupišť AZ: 101-10;

Objekty osvetlenie priechodov pre chodcov: 101-20;

Banskobystrická regionálna správa ciest, a.s., v zastúpení vlastníka ciest II. a III. triedy Banskobystrického samosprávneho kraja (ďalej len BBSK), ako správca ciest II. a III. triedy, zaujíma k predmetnej žiadosti toto stanovisko:

S PD „**Rekonštrukcia cesty a mostov II/512 hr. Trenčianskeho kraja – Veľké Pole – križ. II/428 Žarnovica, I. etapa**“, je možné súhlasiť za predpokladu dodržania uvedených podmienok:

**Stanovisko k ceste a objektom na CK II/512 - I. etapa je úsek v ckm  
9,556 - 10,899; 15,224 - 18,951; 18,951 - 20,390 :**

1. V PD je potrebné upraviť stavebný objekt 101-20 Osvetlenie priechodov pre chodcov v k.ú. Veľké Pole kde sú káble navrhnuté vo vyfrézovanej drážke v komunikácii (rozmery 12x60mm) s čím nesúhlasíme a navrhujeme križovanie komunikácie riadením pretlakom.
  - Štartovacia alebo cieľová jama bude vykopaná od okraja asfaltu cesty II/512 min. 1m, v hĺbke minimálne 1,2m a musia byť upresnené miestnou obhliadkou za účasti zodpovedného pracovníka BBRSC a.s., Kamody Jaroslav t.č. 0918543605.
  - Miesto križovania označiť podľa normy.
  - Pretlak bude od mostného objektu alebo priepustu vo vzdialenosti 5m.
2. V prípade, že pri výstavbe nastane na pozemnej komunikácii porucha a vznikne nebezpečenstvo všeobecného ohrozenia stavebník túto skutočnosť bezodkladne oznámi cestnému správne mu orgánu a správcovi cesty.
3. V plnej miere dodržať ustanovenia zákona č. 135/1961 Zb. v znení neskorších predpisov o pozemných komunikáciách (cestný zákon) a vyhlášky č. 35/1984 Zb. ktorou sa vykonáva zákon o pozemných komunikáciách (cestný zákon) v znení neskorších predpisov.
4. Z majetkovoprávneho hľadiska je potrebné požiadať o vyjadrenie vlastníka ciest, mostov a cestných pozemkov – BBSK.

**Stanovisko k mostným objektom I. etapa:**

Stavebné úpravy mostov pozostávajú zo zvýšenia zaťažiteľnosti podľa platných noriem a predpisov s priečnym usporiadaním na priebežnú kategóriu cesty. Zvýšenie únosnosti NK je navrhnuté realizáciou spriahajúcej železobetónovej dosky. Pohľadové plochy NK a spodnej stavby budú v poškodených miestach doplnené reprofilačným materiálom a zjednocujúcim náterom. Na hydroizolačné vrstvy spriahajúcej dosky budú kotvené odrazné rímasy s kotveným bezpečnostným zariadením s úrovňou zachytenia H2. Medzi zvýšenými obrubami budú uložené vozovkové asfaltové vrstvy. Vzhľadom na dodržanie parametrov kategórie cesty bude v niektorých prípadoch nutné rozšírenie nosnej konštrukcie a spodnej stavby. Z dôvodu ochrany spodnej stavby je navrhnutá úprava dna a svahov potoka pred a za mostom na dĺžke 5,0 m.

**201-00 Most ev.č. 428-02 staničenie – 1,220 km**

Na uvedenom mostnom objekte dôjde k výmene pôvodnej nosnej konštrukcie zo železobetónovej dosky na konštrukciu z katalógových mostných tyčových prefabrikátov z predpätého betónu. Predpokladom je aj spriahajúca doska, ktorá bude kopírovať pozdĺžny a priečny sklon pri minimálnych rozdieloch s pôvodným vedením nivelety. Oporý ostávajú zo svojho geometrického hľadiska nemenné. Výmena nosnej konštrukcie si vyžiada dobetonávku podložískových blokov pod nosníkmi a vybúranie záverného múrika na oporách.. Mostný zvršok bude vybudovaný na novo s rozšírenými rímsami, novým bezpečnostným zariadením a uložením nových asfaltových vrstiev.



### **202-00 Most ev.č. 512-04 staničenie – 11,844 km**

Nová nosná konštrukcia sa navrhuje ako železobetónová doska o hrúbke 350 mm. Voči jestvujúcej NK bude širšia a celková šírka NK bude 8,50m. Opory ostávajú zo svojho geometrického hľadiska nemenné. Dôjde len k nadbetónovaniu úložného prahu pre realizáciu vrubového kĺbu a dorovnania výšky vzhľadom k novej nosnej konštrukcie. Šírka opôr taktiež ostáva nemenná. Všetky mostné krídla budú odbúrané až po úroveň úložného prahu opôr v príslušnom mieste príslušného krídla. Mostný zvršok bude vybudovaný na novo s rozšírenými rímsami, novým bezpečnostným zariadením a uložením nových asfaltových vrstiev.

### **203-00 Most ev.č.512-06 staničenie – 17,421 km**

Jestvujúca nosná konštrukcia pozostáva zo železobetónovej dosky hr.350mm. Dobetónovaním spriahajúcej dosky dôjde k zväčšeniu hrúbky mostovky. Opory ostávajú zo svojho geometrického hľadiska nemenné. Všetky mostné krídla budú odbúrané až po úroveň úložného prahu opôr v príslušnom mieste príslušného krídla. Mostný zvršok bude vybudovaný na novo s rozšírenými rímsami, novým bezpečnostným zariadením a uložením nových asfaltových vrstiev.

### **204-00 Most ev.č.512-07staničenie – 19,075**

Jestvujúca nosná konštrukcia pozostáva zo železobetónových nosníkov výšky 0,7 m v počte 5 ks. Dobetónovaním spriahajúcej dosky dôjde k zväčšeniu hrúbky mostovky. Jestvujúca NK je nepostačujúca a preto je nutné vyhotoviť novú spriahajúcu ŽB dosku. Zároveň krajné nosníky budú vymenené za nové nosníky s väčšou šírkou. Mostný zvršok bude vybudovaný na novo s rozšírenými rímsami, novým bezpečnostným zariadením a uložením nových asfaltových vrstiev.

- Na SO 201-00 Most ev.č.428-02 je umiestnené deštrukčné zariadenie, ktoré je potrebné zahrnúť do technického riešenia. Potrebnú dokumentáciu máme k dispozícii. Oprava prílohy číslo 3 Prehľadného výkresu – Priečny rez s chybným označením stavebného objektu a mosta.
- SO 202-00 Most ev.č.512-04 a 203-00 Most ev.č.512-06 bez pripomienok .
- SO 204-00 Most ev.č.512-07 navrhujem vybudovanie prístupového schodiska k spodnej stavby z výtokovej strany.
- Na mostné zábradlie navrhujeme použiť zařirovú modrú farbu číslo RAL 50003
- Demontované pôvodné zábradlia s mostných objektov po dohode s vedúcim strediska odviesť na príslušné stredisko v Novej Bani.

BBRSC, a.s. ako správca dotknutej pozemnej komunikácie si s ohľadom na jej ochranu vyhradzuje právo podmienky k realizácii stavby, ak si to vyžiada verejný záujem doplniť alebo zmeniť.

S pozdravom

Banskobystrická regionálna správa ciest, a.s.  
Majerská cesta 94  
974 96 Banská Bystrica  
TPÚ

Ing. Pavel Pisár  
Prevádzkový riaditeľ



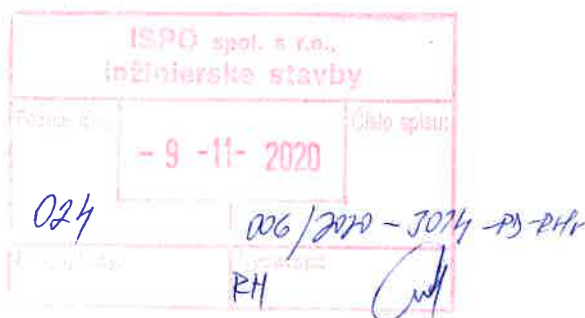
Na vedomie: BBSK, Nám. SNP č. 23, 974 01 Banská Bystrica, scan  
BBRSC, a.s. Majerská cesta 94, 974 96 Banská Bystrica, scan  
OÚ Žiar nad Hronom, OCD a PK, M. Chrásteka 586/27, 965 01 Žiar nad Hronom, scan





BBRSC (Banskobystrická regionálna správa ciest), a.s.  
Majerská cesta 94, 974 01 Banská Bystrica  
Okr. súd BB, Obch. reg., oddiel: Sa, Vložka číslo:909/S

tel.: (45) 6783126, fax: (45) 6727488  
e-mail: [jaroslav.kamody@bbrsc.sk](mailto:jaroslav.kamody@bbrsc.sk)  
IČO: 36836567; IČ DPH: SK2022451189



• ISPO spol. s r.o., inžinierske stavby  
Slovenská 86  
080 01 Prešov  
Slovenská republika

Váš list číslo/zo dňa

Naše číslo

Vybavuje/linka

Žarnovica

OU-ZC-OSZP-2020/001269-002 RNDr. Marcela Hromádková

04. 11. 2020

Vec

„Rekonštrukcia cesty a mostov II/512 hr. Trenčianskeho kraja - Veľké Pole - križ. II/428 Žarnovica, I. etapa“ - katastrálne územie Veľké Pole – stanovisko

Okresnému úradu Žarnovica, odboru starostlivosti o životné prostredie, ktorý je podľa § 1 ods. 1 písm. c) zákona č. 525/2003 Z. z. o štátnej správe starostlivosti o životné prostredie a o zmene a doplnení niektorých zákonov, v znení zákona č. 180/2013 Z.z. o organizácii miestnej štátnej správy a o zmene a doplnení niektorých zákonov a podľa § 56 písm. b) zákona č. 24/2006 Z. z. o posudzovaní vplyvov na životné prostredie a o zmene a doplnení niektorých zákonov, v znení neskorších predpisov (ďalej len zákon o posudzovaní vplyvov), orgánom štátnej správy pre posudzovanie vplyvov na životné prostredie: bola dňa: 16.10.2020 doručená Vaša žiadosť o vyjadrenie vo veci „či navrhovaná činnosť je predmetom posudzovania“ v rámci stavby: „Rekonštrukcia cesty a mostov II/512 hr. Trenčianskeho kraja - Veľké Pole - križ. II/428 Žarnovica, I. etapa“ k.ú. Veľké Pole.

Projektová dokumentácia bola vypracovaná Vašou spoločnosťou, zodpovedným projektantom: Ing. M. Dúbravský, v mesiaci 06/2020.

Predmetom projektovej dokumentácie sú stavebné úpravy s cieľom zvýšiť únosnosť cesty, zlepšiť parametre cestnej komunikácie tak, aby zabezpečovala plynulosť a bezpečnosť dopravy účastníkov cestnej premávky, zvýšenie dopravného komfortu užívateľov komunikácie, predĺženie životnosti dotknutých stavebných objektov.

Realizáciou predmetnej stavby sa zlepši komfort účastníkov cestnej premávky na predmetnej komunikácii, minimalizujú sa náklady na bežnú údržbu ciest, zníži sa hladina hluku, emisií od vozidiel, zvýši sa bezpečnosť a plynulosť cestnej premávky.

Uvedený stavebný zámer je v súlade s výhľadovými zámermi koncepcie rozvoja cestnej siete a v súlade s územným plánom Banskobystrického samosprávneho kraja – rekonštruovať a vybudovať cestu II/512 v úseku hranica Trenčianskeho kraja – Žarnovica (I/65 – R1), rezervovať územie pre výhľadový obchvat obce Horné Hámre (výhľadové vodné dielo).

Záujmové úseky cesty II/512 - I. etapa :

1. Úsek 1: km 9,556 až km 10,899 v extraviláne obce Veľké Pole v dĺžke 1343m
2. Úsek 2: km 15,224 až km 18,951 v extraviláne a intraviláne obce Veľké Pole v dĺžke 3727m
3. Úsek 3: km 18,951 až km 20,390 v extraviláne obce Veľké Pole v dĺžke 1439m

Celková dĺžka modernizácie cesty II/512 je 6,509 km.

Stavebná úprava mostných objektov v celkovom počte 4 mostných objektov, z toho jeden mostný objekt je mimo cesty II/512 v meste Žarnovica (obj. 201-00).

Rekonštrukcia a modernizácia cesty II/512 zahŕňa najmä:



- Výmenu resp. zosilnenie krytu vozovky v stanovenom rozsahu alebo realizácia novej konštrukcie vozovky resp. využitím recyklovaných podkladových vrstiev s prípadnou výmenou alebo úpravou podložia. V osi cesty zrealizovať pružnú asfaltovú zálievku.
- Rekonštrukciu požadovaných 4 mostných objektov
- Rekonštrukciu požadovaných priepustov v počte 14ks. Priepusty pozdĺž cesty II/512 pri napojeniach komunikácií, vjazdov sa prečistia prípadne doplnia
- Rekonštrukciu požadovaných autobusových zastávok v celkovom počte 6ks
- Úprava resp. doplnenie priechodov pre peších v počte 3ks s ich nasvetlením. Bezbariérová úprava na priechodoch s vyznačením varovných a signálnych pásov
- Oprava nespevnených zemných krajníc do požadovaného sklonu, zhutnenie podkladu a dosypanie krajnice hr.100mm štrkodrvinou
- Úprava cestných priekop, prečistenie a prehĺbenie zemných priekop do požadovaného tvaru reprofilácia, prečistenie spevnených priekop, doplnenie spevnenia priekop.
- Doplnenie a výmena záchytných bezpečnostných zariadení – oceľové zvodidlo, v miestach s nedostatočne širokou krajnicou realizácia železobetónového trámu na pilótach + odvodnenie cez uličné vpusty
- Doplnenie a výmena smerových stĺpikov.
- Obnova a doplnenie vodorovného dopravného značenia v retroreflexnej úprave – profilované, výmena a doplnenie zvislého dopravného značenia a dopravných gombíkov

Zaradenie navrhovanej činnosti v zmysle zákona o posudzovaní vplyvov

Predmetná stavba je zaradená podľa prílohy č. 8 k zákonu o posudzovaní vplyvov nasledovne:

13. Doprava a telekomunikácie

pol. číslo: 2.

Činnosť, objekty a zariadenia: Cesty I. a II. triedy a prestavba alebo rozšírenie existujúcej cesty I. a II. triedy spojené so zmenou kategórie vrátane

Prahové hodnoty

Časť A (povinné hodnotenie): od 10 km stavebnej dĺžky

Časť B (zistovacie konanie): od 5 km do 10 km stavebnej dĺžky

Vzhľadom na skutočnosť, že rekonštrukcia cesty nie je spojená so zmenou kategórie, nie je navrhovaná činnosť, predmetom zisťovacieho konania o posudzovaní vplyvov zmysle § 18 zákona o posudzovaní vplyvov.

Navrhovaná činnosť je situovaná na území, ktoré sa nenachádza na území Chránenej krajinskej oblasti Ponitrie, t.j. v zmysle ustanovení § 13 zákona č. 543/2002 Z.z. o ochrane prírody a krajiny v území s druhým stupňom územnej ochrany.

V rámci k.ú. Veľké Pole sa nenachádza územie patriaceho do európskej sústavy chránených území NATURA 2000. Pri zvažovaní potreby posudzovania navrhovanej činnosti podľa zákona o posudzovaní vplyvov na životné prostredie, tunajší úrad prihliadal najmä na povahu a rozsah navrhovanej činnosti, miesto vykonávania navrhovanej činnosti, jeho únosné zaťaženie a ochranu poskytovanú podľa osobitných predpisov a význam očakávaných vplyvov na životné prostredie a zdravie obyvateľov.

Mgr. Ivana Borgulová  
vedúca odboru

Informatívna poznámka - tento dokument bol vytvorený elektronicky

OKRESNÉ RIADITEĽSTVO POLICAJNÉHO ZBORU  
V ŽIARI NAD HRONOM

Okresný dopravný inšpektorát v Žiari nad Hronom

oddelenie výkonu služby

M. Chrásteka 586/27, 965 01 Žiar nad Hronom

ISPO, spol. s r. o.  
Inžinierske stavby  
Slovenská 86  
080 01 Prešov

Váš list/zo dňa

Naše číslo

ORPZ-ZH-ODI-51-088/2020

Vybavuje/linka

kpt. Mgr. Michal Obertáš

Žiar nad Hronom

26. 11. 2020

Vec

PD: „Rekonštrukcia cesty a mostov II/512 hr. Trenčianskeho kraja – Veľké Pole – križ. II/428 Žarnovica, I. etapa“ – **z á v ä z n é s t a n o v i s k o**

Okresný dopravný inšpektorát Okresného riaditeľstva Policajného zboru v Žiari nad Hronom obdržal dňa 27. 10. 2020 od Vás žiadosť o stanovisko k predloženej projektovej dokumentácii stavby „Rekonštrukcia cesty a mostov II/512 hr. Trenčianskeho kraja – Veľké Pole – križ. II/428 Žarnovica, I. etapa“.

Okresný dopravný inšpektorát Okresného riaditeľstva Policajného zboru v Žiari nad Hronom po prehodnotení uvedenej žiadosti z hľadiska ochrany záujmov bezpečnosti a plynulosti cestnej premávky Vám zasiela nasledovné stanovisko:

S použitím navrhnutého dopravného značenia a dopravných zariadení **súhlasíme** za predpokladu, že budú dodržané nasledovné podmienky:

1. Autobusová zastávka v obci Veľké Pole (smer Trenčiansky kraj) nesmie byť v rozhládových poliach križovatky (STN 73 6425).
2. Všetky dopravné pripojenia na cestu II/512, žiadame označiť dopravným značením č. 201 a hlavnú cestu č. 302.
3. Všetky priechody pre chodcov (I. a II. etapa) **žiadame** intenzívne osvetliť v zmysle STN 73 6110 (*Projektovanie miestnych komunikácií*).
4. Dopravné značky budú vyhotovené a osadené v súlade s ustanoveniami zákona č. 8/2009 Z. z. o cestnej premávke a o zmene a doplnení niektorých zákonov v znení



OKRESNÉ  
RIADITEĽSTVO  
POLICAJNÉHO ZBORU  
V ŽIARI NAD HRONOM

Telefón  
+421/961 643511

Fax  
+421/961 643509

E-mail  
[michal.obertas@minv.sk](mailto:michal.obertas@minv.sk)

Internet  
[www.minv.sk](http://www.minv.sk)

IČO  
00151866

neskorších predpisov, Zásadami pre používanie dopravného značenia na pozemných komunikáciách a STN 01 8020.

5. Dopravné značenie musí byť v súlade s vyhláškou Ministerstva vnútra Slovenskej republiky č. 30/2020 o dopravnom značení, ktorou sa vykonáva zákon o cestnej premávke a o zmene a doplnení niektorých zákonov v znení neskorších predpisov.
6. Realizácia dopravného značenia bude zabezpečená odborne spôsobilou osobou v zmysle § 45 zákona č. 50/1976 Zb. o územnom plánovaní a stavebnom poriadku (stavebný zákon) v znení neskorších predpisov.

**Okresný dopravný inšpektorát Okresného riaditeľstva Policajného zboru v Žiari nad Hronom si vyhradzuje právo na doplnenie resp. zmenu svojho stanoviska, pokiaľ si to vyžiada bezpečnosť a plynulosť cestnej premávky, alebo iný verejný záujem.**

Na vedomie

OÚ Žiar nad Hronom, OCD a PK, SNP č. 120, 965 01 Žiar nad Hronom



pplk. PhDr. Branislav Čerňanský  
riaditeľ





Kontakt: Slovak Telekom, a.s., Bajkalská 28, 817 62 Bratislava  
číslo účtu: 2940223/7500  
IČO/IČ DPH: 35 763 469/SK2020273893  
Obch. register: Obchodný register Okresného súdu BA I, Sa 2081/B

ISPO spol. s r.o., inžinierske stavby	
Podacia číslo:	Číslo spisu:
- 7 -12- 2020	
029	006/2020-3014
Prílohy/listy:	Vydavajú:
	RH PO

Číslo vyjadrenia VPD: 2220000346

ISPO spol,s r.o., Inžinierske stavby  
Ing. Karol Vitališ  
Slovenská 3302/86  
080 01 Prešov

**Vyjadrenie spoločnosti Slovak Telekom, a.s. a DIGI SLOVAKIA, s.r.o.\*  
k projektovej dokumentácii (PD)**

Vydané pre:

Žiadateľ	ISPO spol,s r.o., Inžinierske stavby Ing. Karol Vitališ	
Zaujímavé územie	Názov stavby	Rekonštrukcia cesty a mostov II/512 hr. Trenčianskeho kraja - Veľké Pole - križ. II/428 Žarnovica, č.z. 3014/2019
	Typ vyjadrenia	VPD
	Dôvod vydania	Stavebné povolenie
	Katastrálne územie	Horné Hámre,Píla,Radobica,Veľké
	Parcelné číslo	

Číslo vyjadrenia k exist. sietí: 6611934936

Platnosť vyjadrenia k exist. sietí: 20.06.2020

Číslo vyjadrenia VPD: 2220000346

Dátum vydania VPD: 26.11.2020

Žiadateľ vo svojej žiadosti vyplnil všetky potrebné údaje pre vydanie vyjadrenia k projektovej dokumentácii a zodpovedá za správnosť údajov uvedených v predložených dokumentoch.

Názov projektovej dokumentácie	Rekonštrukcia cesty a mostov II/512 hr. Trenčianskeho kraja - Veľké Pole
Spresnenie časti projektovej dokumentácie	Trenčianskeho kraja - Veľké Pole - križ. II/428 Žarnovica, č.z. 3014/2019_ I.a II.etapa

Na základe Vašej žiadosti Vám Slovak Telekom, a.s. dáva nasledovné stanovisko k projektovej dokumentácii vyššie uvedenej stavby.

**Súhlasíme s predloženou dokumentáciou  
za podmienok uvedených nižšie**

Zdôvodnenie:

Zdravím,

Slovak Telekom a.s. súhlasí s uvedenou PD k stavbe : Rekonštrukcia cesty a mostov II/512 hr. Trenčianskeho kraja - Veľké Pole - križ. II/428 Žarnovica, I. a II. etapa za týchto podmienok : pred realizáciou je potrebné presne vytýčiť všetky siete ( telekomunikačné zariadenia - TKZ ) vo vlastníctve ST a.s. V prípade kolízií s predmetnou stavbou vypracovať projekt na ochranu resp. ak to bude potrebné tak prekládku telekomunikačných zariadení ( TKZ ), podľa skutočného stavu. Spomínanú ochranu, alebo prekládku TKZ, ako aj práce spojené s nimi bude hradiť investor, ktorý danú akciu vyvolal na vlastné náklady. Slovak Telekom a.s. vyžaduje pri projektovaní a samotnej realizácii prekládky alebo ochrany uvedených TKZ, dodržať všetky interné predpisy a normy ST a.s. a to :

- 1.) normu TA 225 ( plánovanie, projektovanie a výstavba prístupovej siete)
- 2.) normu TA 326 ( technická dokumentácia líniových stavieb )
- 3.) normu TA 205 ( príprava, projektovanie, výstavba, montáž, údržba a opravy optických

káblov )

Spresňujúce podmienky:

1. Existujúce zariadenia sú chránené ochranným pásmom (§68 zákona č. 351/2011 Z. z.) a zároveň je potrebné dodržať ustanovenie §65 zákona č. 351/2011 Z. z. o ochrane proti rušeniu.

Číslo vyjadrenia VPD: 2220000346

2. V zmysle § 66 ods. 7 zákona č. 351/2011 Z.z. o elektronických komunikáciách sa do projektu stavby musí zakresliť priebeh všetkých zariadení v mieste stavby. Za splnenie tejto povinnosti zodpovedá projektant.
3. Stavebník je povinný dodržať všetky ustanovenia predchádzajúceho vyjadrenia o existencii telekomunikačných vedení a rádiových zariadení a všeobecné podmienky ochrany siete spoločnosti Slovak Telekom, a.s.
4. Stavebník je povinný dodržať všetky podmienky určené pri vytýčení a lokalizácii siete spoločnosti Slovak Telekom, a.s.
5. Počas realizácie stavby je stavebník povinný oznámiť prevádzkovateľovi všetky kolízie so sieťou, zabezpečiť prízvanie pracovníkov Slovak Telekom, a.s. pred zásypom ryhy na kontrolu telekomunikačných vedení. Uvedená skutočnosť musí byť poznačená v stavebnom denníku stavebníka. Stavebník je povinný dodržať všetky ustanovenia uvedené pracovníkom Slovak Telekom, a.s. v stavebnom denníku stavebníka.
6. Pri akýchkoľvek zmenách pri realizácii voči realizačnému projektu ktoré majú vplyv na telekomunikačné vedenia v správe Slovak Telekom a.s. žiadame prizvať prevádzkovateľa / správcu siete.

Peter Blaho, peter.blaho@telekom.sk, +421 46 5432144; marian.majtan@telekom.sk, 045/6790942

7. V prípade, že Slovak Telekom, a.s. zistí poškodenie telekomunikačných vedení a rádiových zariadení na alebo nedodržanie podmienok uvedených v bode 1 – 6 je stavebník povinný uhradiť spoločnosti Slovak Telekom a.s. všetky vzniknuté škody vrátane ušlého zisku
8. Vyjadrenie k projektovej dokumentácii (PD) stráca platnosť uplynutím doby platnosti vyjadrenia k PD alebo v prípade zmeny predloženej projektovej dokumentácie stavebníka.
9. Zároveň upozorňujeme stavebníka, že v zmysle §66 ods. 10 zákona č. 351/2011 Z.z. je potrebné uzavrieť dohodu/zmluvu o podmienkach prekládky telekomunikačných vedení alebo vybudovania novej telekomunikačnej prípojky s vlastníkom dotknutých SEK.. Bez uzavretia dohody/zmluvy nie je možné preložiť TKZ/zrealizovať prípojku.
10. V prípade poškodenia našich sietí z dôvodu stavebných prác, žiadame túto skutočnosť nahlásiť bezodkladne na dispečing ST a. s. ( tel. č. 12129) a zabezpečiť vstup pracovníkov ST a.s. na stavenisko počas celého dňa na zabezpečenie prevádzky.
11. **Nedodržanie vyššie uvedených podmienok ochrany zariadení je porušením povinností podľa § 68 zákona č. 351/2011 Z.z. o elektronických komunikáciách v platnom znení.**
12. **V prípade, že žiadateľ bude so zemnými prácami alebo činnosťou z akýchkoľvek dôvodov pokračovať po tom, ako vydané vyjadrenie stratí platnosť, je povinný zastaviť zemné práce a požiadať o nové vyjadrenie.**

Pred realizáciou výkopových prác je stavebník povinný požiadať o vytýčenie TKZ. Vzhľadom k tomu, že na Vašom záujmovom území sa môžu nachádzať zariadenia iných prevádzkovateľov, ako sú napr. rádiové zariadenia, rádiové trasy, televízne káblové rozvody, Slovak Telekom, a.s. týmto upozorňuje žiadateľa na povinnosť vyžiadať si obdobné vyjadrenie od prevádzkovateľov týchto zariadení.


13. **Vytýčenie polohy SEK spoločností Slovak Telekom a.s. a DIGI SLOVAKIA, s.r.o. na povrchu terénu vykoná Slovak Telekom, a.s. základe objednávky zadanej cez internetovú aplikáciu na stránke:**

<https://www.telekom.sk/vyjadrenia/>

**Vytýčenie bude zrealizované do troch týždňov od podania objednávky.**

V objednávke v dvoch vyhotoveniach uveďte číslo tohto vyjadrenia a dátum jeho vydania.

14. Stavebník alebo ním poverená osoba je povinná bez ohľadu vyššie uvedených bodov dodržať pri svojej činnosti aj Všeobecné podmienky ochrany SEK spoločnosti Slovak Telekom, a.s.
15. Žiadateľ môže vyjadrenie použiť iba pre účel, pre ktorý mu bolo vystavené.



**T..**  
 Slovak Telekom a.s.  
 Bajkalská 28  
 817 62 Bratislava

48

za prevádzkovateľa SEK



Kontakt: Slovak Telekom, a.s., Bajkalská 28, 817 62 Bratislava  
číslo účtu: 2940223/7500  
IČO/IČ DPH: 35 763 469/SK2020273893  
Obch. register: Obchodný register Okresného súdu BA I, Sa 2081/B

### **Podmienky pre realizáciu prekládky telekomunikačných zariadení:**

Upozorňujeme investora, že v zmysle §66 ods. 12 zákona č. 351/2011 Z.z. je potrebné uzavrieť dohodu o podmienkach prekládky telekomunikačných vedení s vlastníkom dotknutých káblov, ST a.s.. Bez uzavretia dohody nesúhlasíme s prepojením prekladaných káblov na existujúcu sieť ST a.s. a/alebo DIGI Slovakia, s.r.o.

Pred pripojením prekladaných káblov k existujúcej sieti ST žiadame o predloženie nasledovných dokladov:

- Meracie protokoly nového káblového úseku
- Povolenie neplánovaného prerušenia prevádzky
- Potvrdenú dohodu o prekládke káblov
- Definitívnu technickú dokumentáciu
- Toto vyjadrenie

Vo veci uzavretia dohody kontaktujte:

Slovak Telekom, a.s.

Divízia nákupu

Oddelenie nákupu sieťových komodít:

p. Kamil Boďo, +421 2 58821035, Email:kamil.bodo@telekom.sk

Bajkalská 28, 817 62 Bratislava

Zároveň upozorňujeme investora, že je povinný 15 dní pred realizáciou oznámiť presný termín premiestnenia alebo ochrany telekomunikačného zariadenia. V prípade prerušenia prevádzky na prekladanom telekomunikačnom vedení je investor prác povinný špecifikovať pracovný postup. (Definovanie postupnosti s časovým údajom ako bude prebiehať prekládka telekomunikačného vedenia.)

Po realizácii stavby 7 dní pred kolaudáciou stavby žiadame odovzdať dokumentáciu porealizačného zamerania prekládky tel. zariadení ku kontrole na ST, vyhotoveného podľa technického predpisu T-326.

Dokumentácia musí obsahovať schematický výkres zapojenia, polohopisné plány so zakótovaním celej trasy prekládky zariadení a geodetický elaborát v papierovej aj elektronickej forme.

### **Podmienky realizácie telekomunikačnej prípojky:**

V prípade záujmu o vypracovanie návrhu technického riešenia a obchodnej ponuky telekomunikačného pripojenia vášho stavebného objektu, kontaktujte nás prosím na e-mailovej adrese [developeri@telekom.sk](mailto:developeri@telekom.sk).

Upozorňujeme investora, že v prípade vlastnej investície telekomunikačnej prípojky, je potrebné uzavrieť zmluvu (resp. Zmluva o zmluve) o prevode majetku realizovanej pokládky telekomunikačného kábla do vlastníctva ST a.s.. Ak nedôjde k podpísaniu zmluvy o prevode vlastníctva zrealizovanej pokládky, nemôžeme súhlasiť s daným technickým riešením pripojenia na verejnú telekomunikačnú sieť bez určenia rozhrania.

**V lokalite predmetu Vašej žiadosti je oprávnený vykonávať práce súvisiace s preložením alebo vybudovaním telekomunikačnej prípojky iba zmluvný partner:**

Ladislav Zlievsky, [zlievsky@zyry.sk](mailto:zlievsky@zyry.sk), 0907 877907

\* Spoločnosť DIGI SLOVAKIA, s.r.o., Röntgenova 26, 851 01 Bratislava, IČO: 35 701 722, spoločnosť s ručením obmedzeným zapísaná v Obchodnom registri Okresného súdu Bratislava I, oddiel Sro, vložka č. 24813/B poverila spoločnosť Slovak Telekom, a.s. na vydávanie vyjadrení podľa § 66 ods. 6 zákona č. 351/2011 Z.z. vo vzťahu k verejnej elektronickej komunikačnej sieti spoločnosti DIGI SLOVAKIA, s.r.o., na komunikáciu so žiadateľmi a na vytyčovanie vedení verejnej elektronickej komunikačnej sieti spoločnosti DIGI SLOVAKIA, s.r.o. na povrchu terénu.





ISPO spol. s r.o., inžinierske stavby	
Podacie číslo: <b>15 -12- 2020</b>	Číslo spisu:
<i>024-2</i>	<i>006/2020-3014</i>
Prílohy/listy:	Vybavuje: <i>SK</i>

• ISPO spol. s r.o., inžinierske stavby •  
Slovenská 86  
080 01 Prešov  
Slovenská republika •

Váš list číslo/zo dňa

Naše číslo

Vybavuje/linka

Žarnovica

OU-ZC-OSZP-2020/001432-002

Ing. Zuzana Polcová

10. 12. 2020

Vec

NATURA 2000 - "Rekonštrukcia cesty a mostov II/512 hr. Trenčianskeho kraja - Veľké Pole - križ. II/428 Žarnovica, I. etapa", k.ú. Veľké Pole.

- zaslanie vyjadrenia v zmysle § 9 ods. 2 zákona č. 543/2002 Z.z. o vplyve projektu na územie sústavy NATURA 2000.

Okresný úrad Žarnovica, odbor starostlivosti o životné prostredie, ktorý je podľa ustanovení § 1 ods. 1 písm. c) a § 5 ods. 1 zákona č. 525/2003 Z.z. o štátnej správe starostlivosti o životné prostredie a o zmene a doplnení niektorých zákonov v znení zákona č. 180/2013 Z.z. o organizácii miestnej štátnej správy a o zmene a doplnení niektorých zákonov a podľa ustanovení zákona č. 543/2002 Z.z. o ochrane prírody a krajiny v znení neskorších predpisov príslušný orgán štátnej správy ochrany prírody a krajiny, Vám v prílohe tohto listu posiela vyjadrenie v zmysle § 9 ods. 2 zákona č. 543/2002 Z.z. o ochrane prírody a krajiny vo veci projektu - "Rekonštrukcia cesty a mostov II/512 hr. Trenčianskeho kraja - Veľké Pole - križ. II/428 Žarnovica, I. etapa", ktorý sa má realizovať v k.ú. Veľké Pole.

Príloha:

- vyjadrenie za úsek ochrany prírody a krajiny č. OU-ZC-OSZP-2020/001432

Mgr. Ivana Borgulová  
vedúca odboru

Informatívna poznámka - tento dokument bol vytvorený elektronicky

**OKRESNÝ ÚRAD ŽARNOVICA**  
**Odbor starostlivosti o životné prostredie**  
Bystrická 53, 966 81 Žarnovica

<b>ISPO spol. s r.o., inžinierske stavby</b>	
Podacie číslo: <b>15 -12- 2020</b>	Číslo spisu: <b>006/2020-3014</b>
Prílohy/listy: <b>024-2</b>	Vybavuje: <b>SK</b>

ISPO, spol. s r.o.,  
inžinierske stavby  
Slovenská 86  
080 01 Prešov

Váš list číslo/zo dňa  
024-006/2020-3014-PD-RHr  
14.10.2020

Náše číslo  
OU-ZC-OSZP-2020/001432-2

Vybavuje/linka  
Polcová/0961645753

Žarnovica  
16.11.2020

Vec

**„Rekonštrukcia cesty a mostov II/512 hr. Trenčianskeho kraja – Veľké Pole – križ. II/428 Žarnovica, I. etapa“ k.ú. Veľké Pole.**

– vyjadrenie v zmysle § 9 ods. 2 zákona č. 543/2002 Z.z. o vplyve projektu na územie sústavy NATURA 2000.

Okresnému úradu Žarnovica, odboru starostlivosti o životné prostredie, ktorý je podľa ustanovení § 1 ods. 1 písm. c) a § 5 ods. 1 zákona č. 525/2003 Z.z. o štátnej správe starostlivosti o životné prostredie a o zmene a doplnení niektorých zákonov v znení zákona č. 180/2013 Z.z. o organizácii miestnej štátnej správy a o zmene a doplnení niektorých zákonov a podľa ustanovení zákona č. 543/2002 Z.z. o ochrane prírody a krajiny v znení neskorších predpisov, príslušný orgán štátnej správy ochrany prírody a krajiny ste v prílohe žiadosti dňa 16.10.2020 predložili na posúdenie projektovú dokumentáciu pod názvom: **„Rekonštrukcia cesty a mostov II/512 hr. Trenčianskeho kraja – Veľké Pole – križ. II/428 Žarnovica, I. etapa“.**

Projektová dokumentácia bola vypracovaná spoločnosťou ISPO, spol. s r.o., Prešov v júni 2020, ktorej zodpovedným projektantom je Ing. Michal Dúbravský.

Navrhovaná stavba sa nachádza na ceste II/512 v okrese Žarnovica prechádzajúc intravilánom a extravilánom obce Veľké Pole.

Predmetom projektovej dokumentácie sú stavebné úpravy s cieľom zvýšiť únosnosť cesty, zlepšiť parametre cestnej komunikácie tak, aby zabezpečovala plynulosť a bezpečnosť dopravy účastníkov cestnej premávky, zvýšenie dopravného komfortu užívateľov komunikácie, predĺženie životnosti dotknutých stavebných objektov.

Uvedený stavebný zámer je v súlade s výhľadovými zámermi koncepcie rozvoja cestnej siete a v súlade s územným plánom Banskobystrického samosprávneho kraja – rekonštruovať a vybudovať cestu II/512 v úseku hranica Trenčianskeho kraja – Žarnovica (I/65 – R1), rezervovať územie pre výhľadový obchvat obce Horné Hámre (výhľadové vodné dielo).

Zaujímavé úseky cesty II/512 - I. etapa :

- Úsek 1: km 9,556 až km 10,899 v extraviláne obce Veľké Pole v dĺžke 1343 m
  - Úsek 2: km 15,224 až km 18,951 v extraviláne a intraviláne obce Veľké Pole v dĺžke 3727 m
  - Úsek 3: km 18,951 až km 20,390 v extraviláne obce Veľké Pole v dĺžke 1439 m
- Celková dĺžka modernizácie cesty II/512 je 6,509 km.

Stavebná úprava mostných objektov bude zrealizovaná na celkovom počte 4 ks.



OKRESNÝ  
ÚRAD  
ŽARNOVICA

Telefón  
+421/456790910  
+421/961645753

Fax  
+421/456790908

E-mail  
[zuzana.palcova@minv.sk](mailto:zuzana.palcova@minv.sk)

Internet  
[www.minv.sk](http://www.minv.sk)

IČO  
00151866

Rekonštrukcia a modernizácia cesty II/512 zahŕňa najmä:

- výmenu resp. zosilnenie krytu vozovky v stanovenom rozsahu alebo realizácia novej konštrukcie vozovky a zrealizovanie pružnej asfaltovej zálievky,
- rekonštrukciu požadovaných 4 mostných objektov,
- rekonštrukciu požadovaných priepustov v počte 15 ks. Priepusty pozdĺž cesty II/512 pri napojeniach komunikácií, vjazdov sa prečistia prípadne doplnia,
- rekonštrukciu požadovaných autobusových zastávok v celkovom počte 6 ks,
- úprava resp. doplnenie priechodov pre peších v počte 3 ks s ich nasvetlením. Bezbariérová úprava na priechodoch s vyznačením varovných a signálnych pásov,
- oprava nespevnených zemných krajníc do požadovaného sklonu, zhutnenie podkladu a dosypanie krajnice hr.100mm štrkodrvinou,
- úprava cestných priekop, prečistenie a prehĺbenie zemných priekop do požadovaného tvaru reprofilácia, prečistenie spevnených priekop, doplnenie spevnenia priekop,
- doplnenie a výmena záchytných bezpečnostných zariadení – ocelové zvodidlo, v miestach s nedostatočne širokou krajnicou realizácia žb. trámu na pilótach + odvodnenie cez uličné vpusty,
- doplnenie a výmena smerových stĺpikov,
- obnova a doplnenie vodorovného dopravného značenia v retroreflexnej úprave – profilované, výmena a doplnenie zvislého dopravného značenia a dopravných gombíkov.

Tunajší úrad v zmysle § 9 ods. 2 zákona č. 543/2002 Z.z. o ochrane prírody a krajiny nasledovné dáva nasledovné vyjadrenie:

Dotknuté katastrálne územie, resp. konkrétne úseky, ktoré sú zahrnuté v predkladanom projekte sú súčasťou veľkoplošného chráneného územia, t. j. Chránenej krajinskej oblasti, kde sa v zmysle § 18 v nadväznosti § 13 zákona o ochrane prírody uplatňuje 2. stupeň ochrany prírody.

Úsek č. 2 je vo svojej menšej časti v blízkosti územia európskeho významu sústavy NATURA 2000, vyhláseného v zmysle Výnosu MŽP SR č. 3/2004-5.1 zo 14. júla 2004, ktorým sa vydáva národný zoznam území európskeho významu, opatrením MŽP SR zo 7. decembra 2017 č. 1/2017, ktorým sa mení a dopĺňa výnos MŽP SR zo 14. júla 2004 č. 3/2004-5.1 a opatrením MŽP SR z 29. novembra 2018 č. 1/2018, ktorým sa mení a dopĺňa výnos MŽP SR zo 14. júla 2004 č. 3/2004-5.1, ktorým sa vydáva národný zoznam území európskeho významu v znení opatrenia č. 1/2017 a to územia SKUEV0013 – Stráž.

Navrhovaná činnosť zároveň nebude zasahovať ani do biotopov národného alebo medzinárodného významu, nakoľko sa jedná o činnosť rekonštrukcie a obnovy na cestách, ktoré sú už pôvodné.

Práce budú realizované výhradne na existujúcom telese cesty, pričom nedôjde k jeho rozšíreniu a technika sa bude pohybovať vo vytýčených plochách počítajúc s tým, že materiál nebude skladovaný na nespevnených plochách mimo rekonštruovaný úsek a nebude zasahované do lesného porastu.

Samotný predložený projekt pod názvom: „**Rekonštrukcia cesty a mostov II/512 hr. Trenčianskeho kraja – Veľké Pole – križ. II/428 Žarnovica, I. etapa**“ v rámci svojho rozsahu a druhu činností uvedených v predložennom projekte s miestom realizácie v k.ú. Veľké Pole **nebude mať žiadny významný vplyv na predmet ochrany – NATURA 2000**, nakoľko riešená cesta II/512 nie je súčasťou takého územia a nebude mať žiadny dopad ani na najbližšie spomenuté územie tejto sústavy.

Mgr. Ivana Borgulová  
vedúca odboru



OKRESNÝ  
ÚRAD  
ŽARNOVICA

Telefón  
+421/456790910  
+421/961645753

Fax  
+421/456790908

E-mail  
[zuzana.polcova@minv.sk](mailto:zuzana.polcova@minv.sk)

Internet  
[www.minv.sk](http://www.minv.sk)

IČO  
00151866



 <b>MINISTERSTVO OBRANY SLOVENSKEJ REPUBLIKY inžinierske stavby</b>	
Podacie číslo:	Číslo spisu:
22-12-2020	
033	106/2020-3014
Prílohy/listy:	Vybavuje:
	SK

Úrad správy majetku štátu  
Agentúra správy majetku  
Detašované pracovisko Stred  
Kutuzovova 8, 832 47 Bratislava

ISPO spol. s r. o.  
inžinierske stavby  
Slovenská 86  
080 01 Prešov

Váš list číslo/zo dňa  
033-006/2020-3014-PD-JKu / 9.12.2020

Náše číslo  
ASMdpS-1-1571/2020

Vybavuje  
Ing. Mecková

Bratislava  
19. decembra 2020

Vec

**„Rekonštrukcia cesty a mostov II/512 hr. Trenčianskeho kraja – Veľké Pole – križ. II/428  
Žarnovica, II. etapa,  
objekt 201-00 Most ev. č. 428-002 cez Kľakovský potok v km 1,824, katastrálne územie  
Žarnovica“ - stanovisko**

K Vašej žiadosti o posúdenie vyššie uvedenej pripravovanej stavby Vám ako organizačná zložka oprávnená vydávať záväzné stanoviská Ministerstva obrany Slovenskej republiky podľa §7 zákona č. 319/2002 Z. z. o obrane Slovenskej republiky v znení neskorších predpisov a § 125 zákona č. 50/1976 Zb. v znení neskorších predpisov, zasielame nasledovné stanovisko:  
s realizáciou stavby objektu 201-00: most ev. č. 428-002 cez Kľakovský potok v km 1,824, katastrálne územie Žarnovica


#### s ú h l a s í m e

- bez pripomienok a bez požiadavky vybudovať stále osobitné zariadenie na moste.  
Vzhľadom na to, že most bol postavený v roku 1947 a zmenili sa podmienky, za ktorých bolo stále osobitné zariadenie vybudované - v súlade s čl. 11 Smernice pre budovanie stálych osobitných zariadení na objektoch pozemných komunikácií a na objektoch železničných dopravných ciest – uzn. vlády SR č. 194/2008 z 26. marca 2008, navrhol GŠ OS SR: SOZ C-359 zrušiť a vyradiť z evidencie. Pri realizácii stavby sa riadiť podmienkami zo stanoviska MO SR č. ASMdpS-1-2/2020 zo 14.1.2020

Toto stanovisko platí pre všetky ďalšie stupne projektu a pre všetky ďalšie konania v riešenom území. Na základe neho je možné vydať územné rozhodnutie, stavebné povolenie, ako aj rozhodnutia špeciálnych stavebných úradov. Projektant (investor) je povinný doručiť toto stanovisko v odpise všetkým ďalším orgánom, organizáciám, ktoré budú na akcii zainteresované.

Prípadné zmeny projektovej dokumentácie k predmetnej stavbe je potrebné predložiť spolu s projektovou dokumentáciou stavby na posúdenie.

S pozdravom

  
**Mgr. Dagmar ŠALÁTOVÁ**  
riadiťka  
dočasne preložená

Prílohy: PD

Telefón  
+421/960 412 316

E-mail  
renata.meckova@mil.sk

Internet  
[www.mosr.sk](http://www.mosr.sk)

IČO  
30845572