

MAPA DO CELÓW PROJEKTOWYCH

Oznaczenie kancelaryjne zgłoszenia pracy geodezyjnej

SG.6642.2.1855.2020

Miejscowość

Rudy Raciborskie

Jednostka ewidencyjna

identyfikator

241105_3

nazwa

Kuźnia Raciborska

Obręb ewidencyjny

identyfikator

0006

nazwa

Rudy

Numery przedmiotowej działki:

164/1

Skala mapy

1:500

Sekcja mapy zasadniczej

6.128.24.20.1.4, 6.128.24.20.3.2

Nazwa układu współrzędnych

prostokątnych płaskich

2000/6

wysokości

PL-EVRF2007-NH

Oznaczenie granic obszaru, który był przedmiotem aktualizacji

6-454 6-434 6-360

Mapa może służyć do projektowania w pomiarach budowlanych gdzie przewiduje się użytkowanie budynków w odległości mniejszej lub równej 4m lub innych obiektów budowlanych w odległości mniejszej lub równej 4m od granicy działki ewidencyjnej.

6-4024 6-4014 6-4223 6-4013 6-950

Przedmiotowa działka wolna jest od obciążeń z tytułu służebności gruntowych.

Nieprzekraczalna linia zabudowy.

KDX - Tereny ciągów pieszo - jezdnych.

MN - Tereny zabudowy mieszkaniowej jednorodzinnej.

KDW - Tereny dróg wewnętrznych

KDD - Tereny dróg publicznych klasy D - dojazdowa

A X I S

USŁUGI GEODEZYJNE

Katarzyna Nawrocka

ul. Wolności 25, 42-614 Zdzieszowice, 80-000 Katowice, 44-103 Gliwice

tel. 602-501-538, fax 32-205-19-62

PODPISANO ELEKTRONICZNIE

inż. Katarzyna Nawrocka

nr upr. 21384

Imię i nazwisko, nr uprawnień oraz data i podpis geodety uprawnionego który opracował mapę

Nazwa/imię i nazwisko wykonawcy oraz data i podpis osoby reprezentującej wykonawcę

Mapa aktualna na dzień: 07.04.2021r.

PARAMETRY TECHNICZNE DROGI:

- 1. KLASA TECHNICZNA DROGI - Wewnętrzna
- 2. PRĘDKOŚĆ PROJEKTOWA - Vp = 30km/h
- 3. SZEROKOŚĆ JEZDNI 2,50 x 2 = 5,00m
- 4. SZEROKOŚĆ POBOCZY - 0,62m
- 5. KATEGORIA RUCHU - KR3
- 6. ŁUK POZIOMY Rmin = 12m

LEGENDA:

- granice działek
- - - oś proj. drogi
- zakres opracowania / obszar oddziaływania inwestycji
- nawierzchnia z betonu asfaltowego - 736m² [droga wewnętrzna]
- pobocza utwardzone - 148m² [opomik betonowy 296 mb]
- przekroje konstrukcyjne
- oznaczenia profili
- proj. spadki poprzeczne
- wierzchołek łuku
- słup oświetleniowy wys. 5m z oprawą 6 szt.
- linia kablowa
- linia kablowa w rurze ochronnej
- zieleń wysoka do wycinki 42szt.

LEGENDA BRANŻA ELEKTRYCZNA:

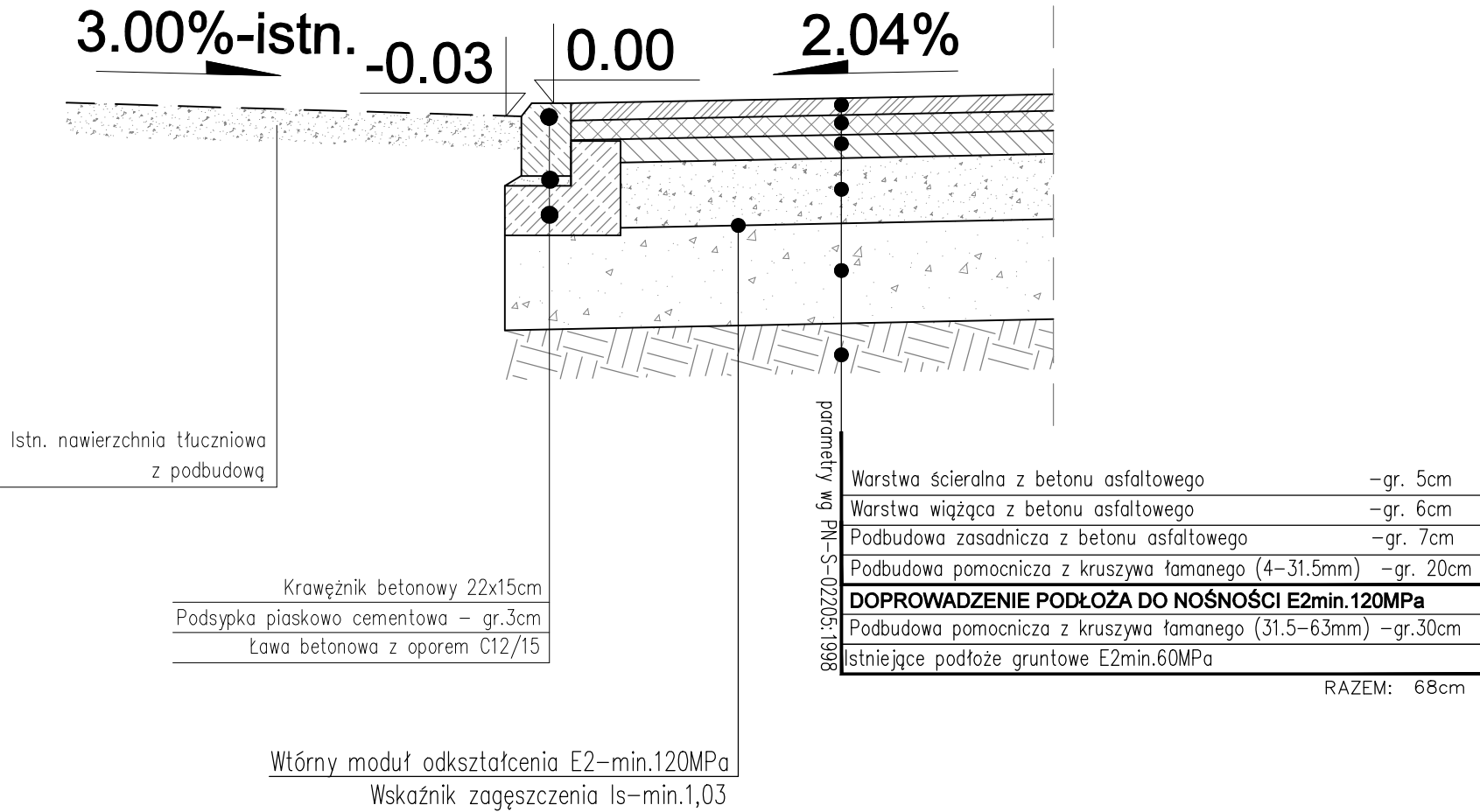
- proj. linia kablowa nN NA2XY-J 4x35mm zasilania szafy oświetleniowej, ~34mb
- proj. linia kablowa nN NA2XY-J 4x35mm zasilania ośw. ulicznego, ~136mb
- proj. rura ochronna RHDPE Ø110mm, ~7mb
- proj. słup stalowy 5m i oprawą LED ośw. ulicznego,
- opis słupa - numer // rodzaj-wysokość,
- szafa zasilająco-sterująca ośw. ulicznego,

UWAGA:
- przyłącze elektroenergetyczne wraz z układem pomiarowo-rozliczeniowym wg. odrębnego opracowania Tauron Dystrybucja S.A.,
- na przedmiotowej inwestycji mogą wystąpić ślady i instalacje niezmienione i nie oznaczone na mapie projektowej,
- linie kablowe nN ułożone w gruncie zgodnie z normą PN-SE-E 104 na głębokości min 0,7m od poziomu gruntu, pod drogami na głębokości min 1,0m od poziomu drogi w rurach ochronnych,
- na drucie rowu kablowego prowadzić bezprzewodnie urządzenia do ochrony (piorazeniowej) i (przepięciowej),
- w miejscach kolizji z innymi sieciami oraz przekładkami przez miejsca utworzone słowami rury ochronne, na końcach rur stosować uszczelnienie,
- zachować promienie głębia kabli zgodnie z wymaganiami producenta,
- budowę oświetlenia wykonać w zgodzie z obowiązującymi przepisami, war. technicznymi i prawem bud., również w odniesieniu do szczegółów, które nie zostały ujęte w niniejszej dokumentacji,
- wszystkie urządzenia i aparaty elekt. muszą posiadać atest i świadectwo dopuszczenia do stosowania, wydane przez upoważnione Inst. krajowe zgodnie z prawem bud. oraz ustawę o wyrobach budowlanych,

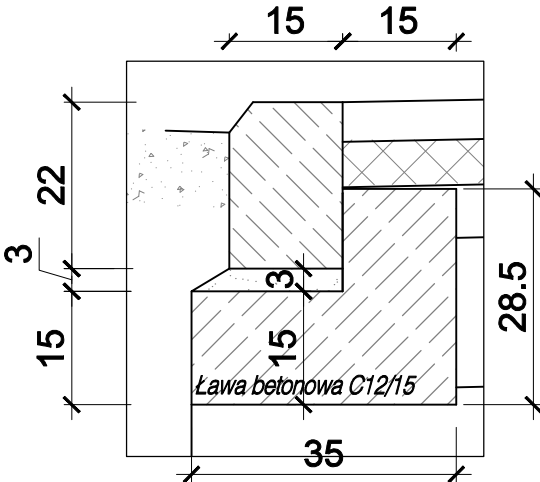
Potwierdzam kopię mapy za zgodność z oryginałem:

Budowa drogi wewnętrznej				
Gmina Kuźnia Raciborska ul. Skowieskiego 4 47-420 Kuźnia Raciborska				
tytuł projektu / lokalizacja				
Gmina Kuźnia Raciborska ul. Skowieskiego 4 47-420 Kuźnia Raciborska				
Inwestor				
OSIEM ZERO Łukasz Frelch ul. Rudzka 227c, 44-200 Rybnik tel. 602-877-950; 985-84-85-83				
Jednostka projektowa				
branża / faz projektu				
drogowa / projekt budowlany				
PROJEKT ZAGOSPODAROWANIA TERENU				
treść rysunku				
mgr inż. Tomasz Zieliński upr. nr 437101 w opracowaniu w sprawie kwalifikacji zawodowej bez ograniczeń				05.2021
BRANŻA DROGOWA		mgr inż. Daniel Lasak upr. nr SLK3813/PWOE/11 w opracowaniu w sprawie kwalifikacji zawodowej bez ograniczeń		05.2021
SPRAWDZAJĄCY				
format rys.	A3	skala	1:500	symbol branża
D	numer rysunku		1	
Wskazano prawa autorskie zastrzeżone. Rozpraszanie bez zgody autora zabronione. Podpisano elektronicznie - rok: z dnia 04.02.2024 (24.11.24) nr 24 poz.20 z dnia 23.02.1994				

PRZEKRÓJ I-I
PROJEKTOWANA DROGA
w km 0,0+00,00 trasy

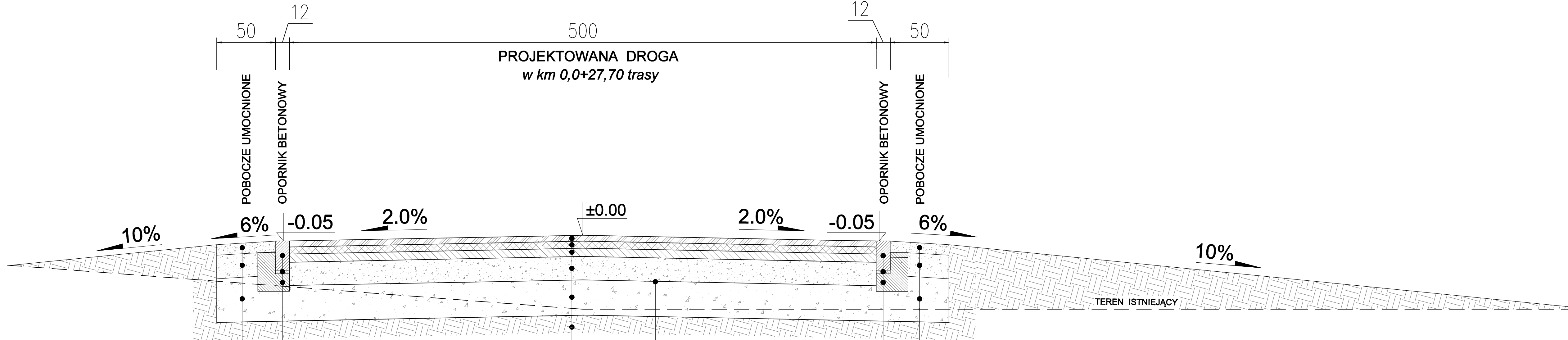


KRAWĘŻNIK BETONOWY
OBNIŻONY 15X22cm
SKALA 1:10



Budowa drogi wewnętrznej.			
Gmina Kuźnia Raciborska ul. Słowackiego 4 47-420 Kuźnia Raciborska			
tytuł projektu / lokalizacja			
inwestor		Gmina Kuźnia Raciborska ul. Słowackiego 4 47-420 Kuźnia Raciborska	
jednostka projektowa		OSIEM ZERO Łukasz Frellich ul. Rudzka 227c, 44-200 Rybnik tel. 602-877-950; 888-84-85-83	
branża / faza projektu		drogowa / projekt budowlany	
PRZEKRÓJ KONSTRUKCYJNY I-I			
treść rysunku			
BRANŻA DROGOWA		mgr inż. Tomasz Zieliński upr. nr 437/01 do projektowania w specjalności konstrukcyjno-budowlanej bez ograniczeń	
		05.2021	
format rys.	A3	skala	1:20
		symbol branży	D
		numer rysunku	3
Wszelkie prawa autorskie zastrzeżone. Reprodukacja bez zgody autora zabroniona. Podane prawa : ust. z dnia 04.02.1994 (Dz.U. nr 24 poz.83 z dnia 23.02.1994)			

PRZESZCZĄCZKA II-II



- KR 3 -

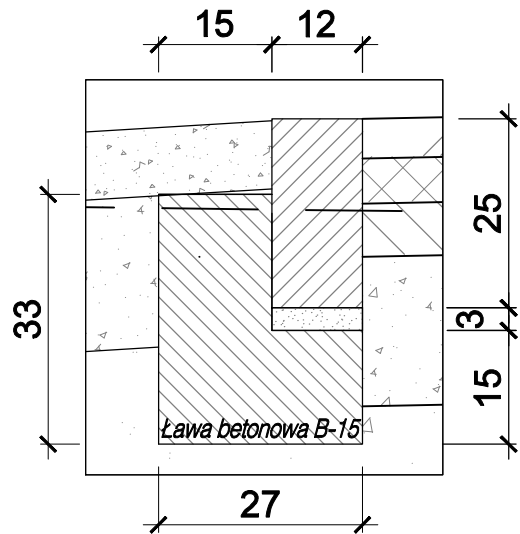
Warstwa ścieralna z betonu asfaltowego	-gr. 5cm
Warstwa wiążąca z betonu asfaltowego	-gr. 6cm
Podbudowa zasadnicza z betonu asfaltowego	-gr. 7cm
Podbudowa pomocnicza z kruszywa łamanego (4-31.5mm)	-gr. 20cm
DOPROWADZENIE PODŁOŻA DO NOŚNOŚCI E2min.120MPa	
Podbudowa pomocnicza z kruszywa łamanego (31.5-63mm)	-gr.30cm
Istniejące podłoże gruntowe E2min.60MPa	
RAZEM:	68cm

Opornik betonowy 12x25cm
Podsypka piaskowa cementowa -gr.3cm
Ława betonowa z oporem C12/15

Wtórny moduł odkształcenia E2-min.120MPa
Wskaźnik zagęszczenia Is-min.1,03

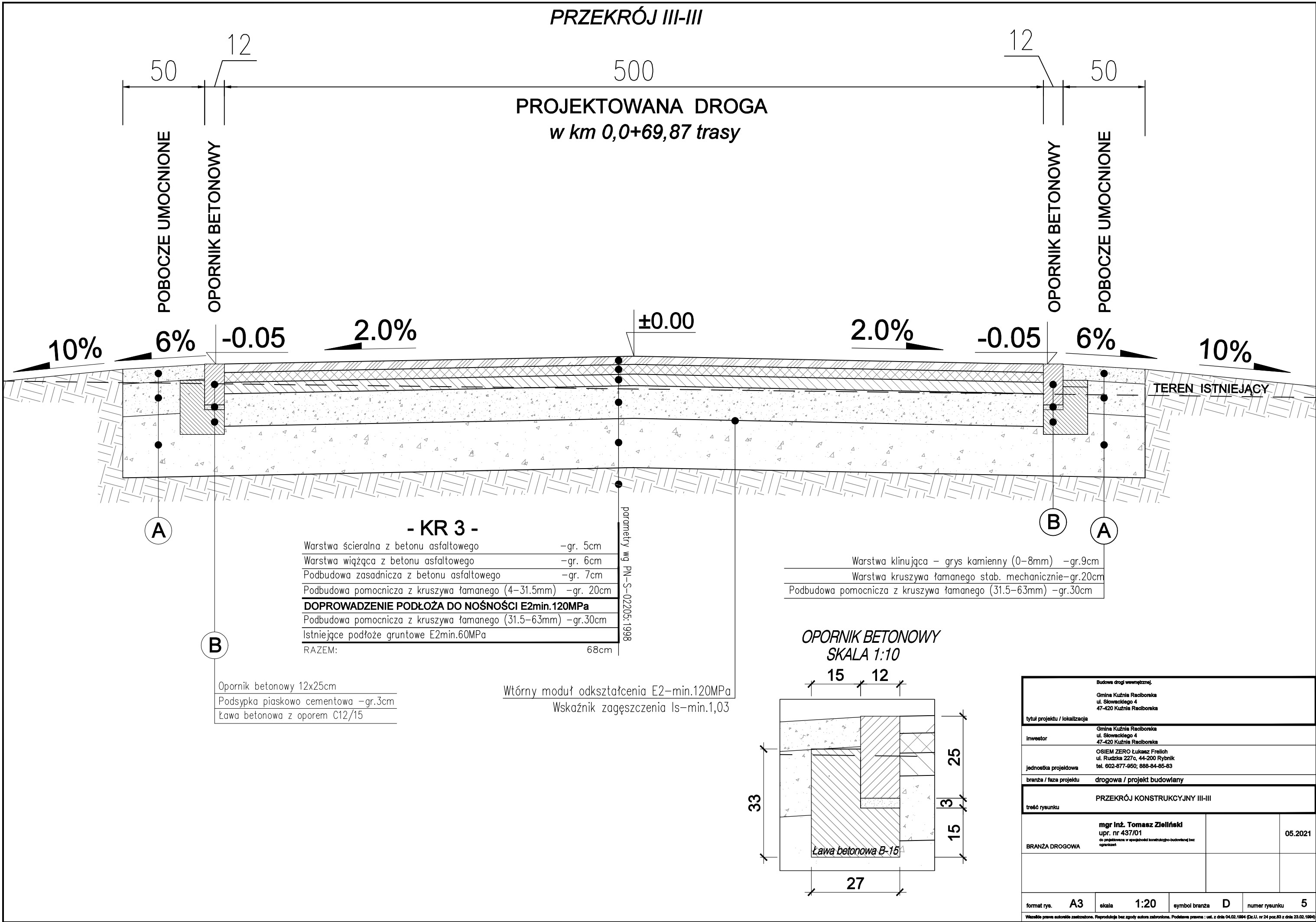
Warstwa klinująca - grys kamienny (0-8mm)	-gr.9cm
Warstwa kruszywa łamanego stab. mechanicznie	-gr.20cm
Podbudowa pomocnicza z kruszywa łamanego (31.5-63mm)	-gr.30cm

OPORNIK BETONOWY
SKALA 1:10

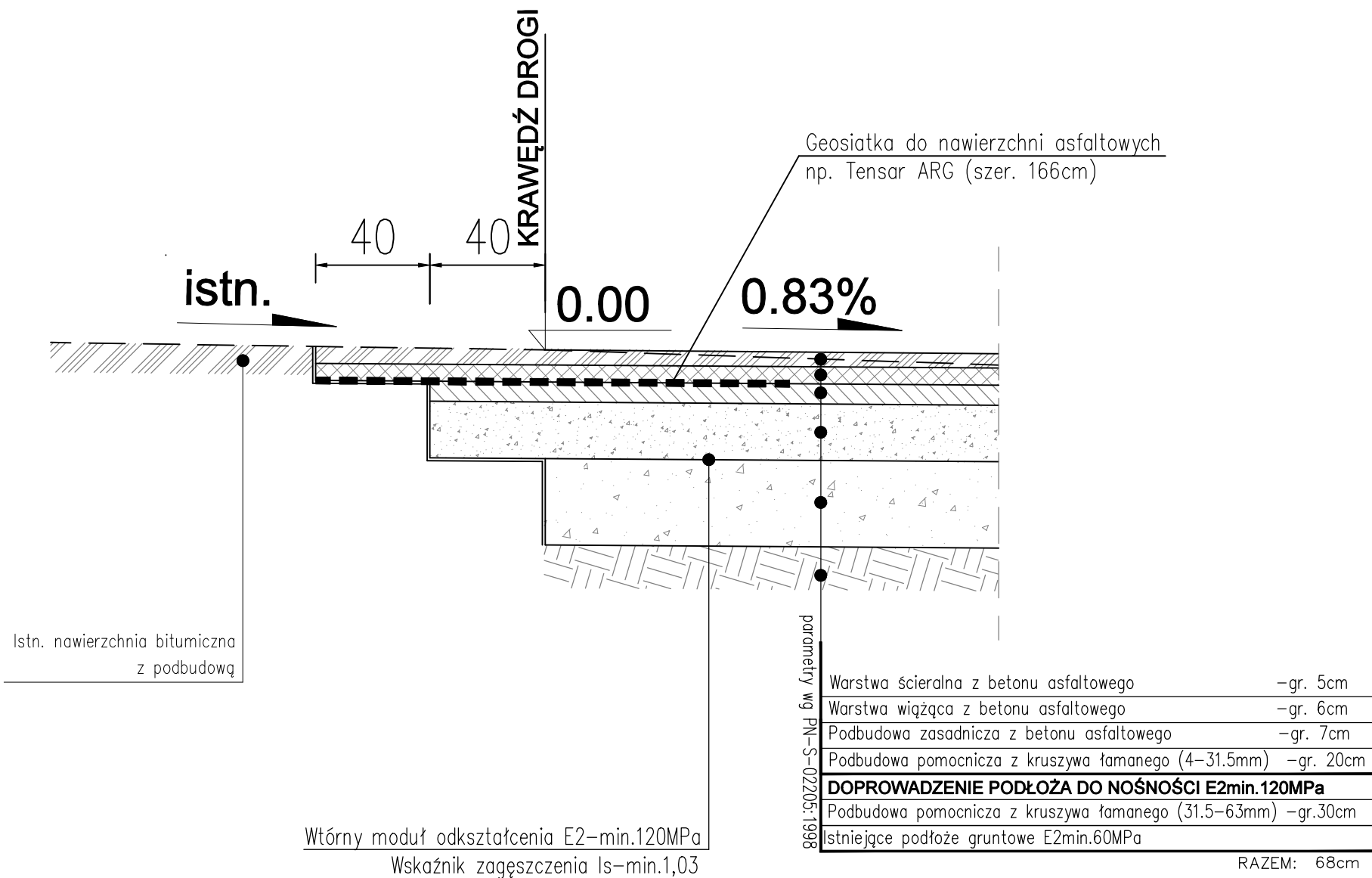


Budowa drogi wewnętrznej Gmina Kuźnia Raciborska ul. Słowackiego 4 47-420 Kuźnia Raciborska								
tytuł projektu / lokalizacja								
Inwestor Gmina Kuźnia Raciborska ul. Słowackiego 4 47-420 Kuźnia Raciborska								
Jednostka projektowa OSIEM ZERO Łukasz Frelch ul. Rudzka 227c, 44-200 Rybnik tel. 602-677-950; 688-64-65-63								
branża / faza projektu drogowa / projekt budowlany								
PRZESZCZĄCZKA KONSTRUKCYJNY II-II								
treść rysunku								
mgr inż. Tomasz Zieliński upr. nr 437/01 do projektowania w specjalności konstrukcyjno-budowlanej bez ograniczeń		05.2021						
BRANŻA DROGOWA								
format rys.		A3	skala	1:20	symbol branża	D	numer rysunku	4
Wszelkie prawa autorskie zastrzeżone. Reproducible bez zgody autora zastrzeżona. Podawane prawna : ust. z dnia 04.02.1994 (ZaUst. nr 24 poz.43 z dnia 23.02.1994)								

Wszystkie prawa zastrzeżone. Reprodukowanie bez zgody autora zabronione. Podane dane: 04.02.1994 (Dz.U. nr 24 poz.83 z dnia 23.02.1994)



PRZEKRÓJ IV-IV
PROJEKTOWANA DROGA
w km 0,1+46,18 trasy



Budowa drogi wewnętrznej.			
Gmina Kuźnia Raciborska ul. Słowackiego 4 47-420 Kuźnia Raciborska			
tytuł projektu / lokalizacja			
inwestor	Gmina Kuźnia Raciborska ul. Słowackiego 4 47-420 Kuźnia Raciborska		
jednostka projektowa	OSIEM ZERO Łukasz Frellich ul. Rudzka 227c, 44-200 Rybnik tel. 602-877-950; 888-84-85-83		
branża / faza projektu	drogowa / projekt budowlany		
PRZEKRÓJ KONSTRUKCYJNY IV-IV			
treść rysunku			
mgr inż. Tomasz Zieliński upr. nr 437/01 <small>do projektowania w specjalności konstrukcyjno-budowlanej bez ograniczeń</small>		05.2021	
BRANŻA DROGOWA			
format rys.	A3	skala	1:20
symbol branży		D	numer rysunku
			6
Wszelkie prawa autorskie zastrzeżone. Reprodukacja bez zgody autora zabroniona. Podstawa prawna : ust. z dnia 04.02.1994 (Dz.U. nr 24 poz.83 z dnia 23.02.1994)			

Przekrój nr 1
km 0,0+00,00

LEGENDA:	
5,09m3	W – roboty ziemne (wykopy humus)
6,45m3	W – roboty ziemne (wykopy pozostałe)
0,00m3	N – roboty ziemne (nasypy)

STAN PROJEKTOWANY

poziom porównawczy 219m n.p.m.

Rzędne terenu istniejącego	222.89	222.85	222.80
Rzędne projektowane niwelety	222.93	222.88	222.83
Rzędne dna koryta	222.22	222.17	222.12
Odległości	8.49	0.00	8.49

Przekrój nr 2
km 0,0+07,18

LEGENDA:	
1,85m3	W – roboty ziemne (wykopy humus)
0,09m3	W – roboty ziemne (wykopy pozostałe)
1,02m3	N – roboty ziemne (nasypy)

STAN PROJEKTOWANY

poziom porównawczy 219m n.p.m.

Rzędne terenu istniejącego	222.50	222.50	222.50	222.50	222.50	222.50	222.50
Rzędne projektowane niwelety	222.82	222.86	222.90	222.86	222.82	222.50	222.50
Rzędne dna koryta	222.16	222.17	222.22	222.17	222.16		
Odległości	6.32	3.12	2.50	0.00	2.50	3.12	6.32

Budowa drogi wewnętrznej.			
Gmina Kuźnia Raciborska ul. Słowackiego 4 47-420 Kuźnia Raciborska			
tytuł projektu / lokalizacja			
inwestor	Gmina Kuźnia Raciborska ul. Słowackiego 4 47-420 Kuźnia Raciborska		
jednostka projektowa	OSIEM ZERO Łukasz Frelich ul. Rudzka 227c, 44-200 Rybnik tel. 602-877-950; 888-84-85-83		
branża / faza projektu	drogowa / projekt budowlany		
PRZEKRÓJ POPRZECZNY 1,2			
treść rysunku			
BRANŻA DROGOWA		mgr inż. Tomasz Zieliński upr. nr 437/01 <small>do projektowania w spełnieniu konstrukcyjno-budowlanej bez ograniczeń</small>	05.2021
format rys.	A3	skala	1:100
		symbol branży	D
		numer rysunku	7
Wzrostło prawem autorskim zastrzeżone. Reprodukacja bez zgody autora zabroniona. Podziałowa prawna : ust. z dnia 04.02.1994 (Dz.U.) nr 24 poz.83 z dnia 23.02.1994			

Przekrój nr 3
km 0,0+27,70

LEGENDA:	
1,87m3	W – roboty ziemne (wykopy humus)
0,01m3	W – roboty ziemne (wykopy pozostałe)
2,79m3	N – roboty ziemne (nasypy)

STAN PROJEKTOWANY

poziom porównawczy 219m n.p.m.

Rzędne terenu istniejącego	223.07	222.07	222.94	222.89	222.70	222.70	222.70
Rzędne projektowane niwelety		223.07	223.25	223.29	223.33	223.29	222.70
Rzędne dna koryta			222.59	222.60	222.65	222.60	
Odległości	4.88		3.12	2.50	0.00	2.50	3.12

Przekrój nr 4
km 0,0+65,28

LEGENDA:	
1,87m3	W – roboty ziemne (wykopy humus)
1,52m3	W – roboty ziemne (wykopy pozostałe)
0,27m3	N – roboty ziemne (nasypy)

STAN PROJEKTOWANY

poziom porównawczy 219m n.p.m.

Rzędne terenu istniejącego	224.12	224.12	224.12	224.10	224.05	223.98	223.87
Rzędne projektowane niwelety		224.12	224.16	224.24	224.20	224.16	
Rzędne dna koryta		223.50	223.51	223.56	223.51	223.50	
Odległości	3.55	3.12	2.50	0.00	2.50	3.12	6.02

Budowa drogi wewnętrznej. Gmina Kuźnia Raciborska ul. Słowackiego 4 47-420 Kuźnia Raciborska			
tytuł projektu / lokalizacja			
Inwestor Gmina Kuźnia Raciborska ul. Słowackiego 4 47-420 Kuźnia Raciborska			
Jednostka projektowa OSIEM ZERO Łukasz Frelich ul. Rudzka 227c, 44-200 Rybnik tel. 602-877-950; 888-84-85-83			
branża / faza projektu drogowa / projekt budowlany			
PRZEKRÓJ POPRZECZNY 3,4			
treść rysunku			
BRANŻA DROGOWA		mgr inż. Tomasz Zieliński upr. nr 437/01 do projektowania w specjalności konstrukcyjno-budowlanej bez ograniczeń	
		05.2021	
format rys.	A3	skala	1:100
symbol branży	D	numer rysunku	8
Wzrostki prawa autorskie zastrzeżone. Reprodukacja bez zgody autora zabroniona. Podziałowa prawna : ust. z dnia 04.02.1994 (Dz.U. nr 24 poz.83 z dnia 23.02.1994)			

Przekrój nr 5
km 0,0+88,29

1,87m3	LEGENDA:
0,33m3	W – roboty ziemne (wykopy humus)
0,77m3	W – roboty ziemne (wykopy pozostałe)
	N – roboty ziemne (nasypy)

STAN PROJEKTOWANY

poziom porównawczy 219m n.p.m.

Rzędne terenu istniejącego		224.47	224.47		224.45		224.43		224.42	
Rzędne projektowane niwelety		224.47	224.72	224.47	224.80		224.76	224.43	224.47	
Rzędne dna koryta			224.06		224.12		224.07	224.06		
Odległości		3.63	3.12	2.50	0.00		2.50	3.12	3.72	

Przekrój nr 6
km 0,1+10,00

1,87m3	LEGENDA:
0,71m3	W – roboty ziemne (wykopy pozostałe)
0,55m3	N – roboty ziemne (nasypy)

STAN PROJEKTOWANY

poziom porównawczy 219m n.p.m.

Rzędne terenu istniejącego		224.94		224.94		224.94		224.92		224.88
Rzędne projektowane niwelety		224.94		225.15	224.94	225.23		225.19	224.91	224.88
Rzędne dna koryta			224.49		224.50	224.55		224.50	224.49	
Odległości		5.25		3.12	2.50	0.00		2.50	3.12	5.80

Budowa drogi wewn. zjazdnej.			
Gmina Kuźnia Raciborska ul. Słowackiego 4 47-420 Kuźnia Raciborska			
tytuł projektu / lokalizacja			
inwestor		Gmina Kuźnia Raciborska ul. Słowackiego 4 47-420 Kuźnia Raciborska	
jednostka projektowa		OSIEM ZERO Łukasz Frelich ul. Rudzka 227c, 44-200 Rybnik tel. 602-877-950; 888-84-85-83	
branża / faza projektu		drogowa / projekt budowlany	
PRZEKRÓJ POPRZECZNY 5,6			
treść rysunku			
BRANŻA DROGOWA		05.2021	
mgr inż. Tomasz Zieliński upr. nr 437/01 do projektowania w specjalności (konstrukcyjno-budowlanej) bez ograniczeń			
format rys. A3		numer rysunku 9	
skala 1:100		symbol branża D	
Wszelkie prawa autorskie zastrzeżone. Reprodukacja bez zgody autora zabroniona. Podane dane: wyd. z dnia 04.02.1994 (Za.Ł. nr 24 poz.83 z dnia 23.02.1994)			

Przekrój nr 5
km 0,0+88,29

1,87m3	LEGENDA:
0,33m3	W – roboty ziemne (wykopy humus)
0,77m3	W – roboty ziemne (wykopy pozostałe)
	N – roboty ziemne (nasypy)

STAN PROJEKTOWANY

poziom porównawczy 219m n.p.m.

Rzędne terenu istniejącego		224.47	224.47		224.45		224.43		224.42	
Rzędne projektowane niwelety		224.47	224.72	224.47	224.80	224.43	224.72	224.43	224.47	
Rzędne dna koryta			224.06		224.12		224.07	224.06		
Odległości		3.63	3.12	2.50	0.00	2.50	3.12	3.72		

Przekrój nr 6
km 0,1+10,00

1,87m3	LEGENDA:
0,71m3	W – roboty ziemne (wykopy pozostałe)
0,55m3	N – roboty ziemne (nasypy)

STAN PROJEKTOWANY

poziom porównawczy 219m n.p.m.

Rzędne terenu istniejącego		224.94		224.94		224.94		224.92		224.88
Rzędne projektowane niwelety		224.94		225.15		225.23		225.19		224.88
Rzędne dna koryta			224.49		224.50		224.50	224.49		
Odległości		5.25	3.12	2.50	0.00	2.50	3.12			5.80

Budowa drogi wewn. zjazdnej			
Gmina Kuźnia Raciborska ul. Słowackiego 4 47-420 Kuźnia Raciborska			
tytuł projektu / lokalizacja			
Inwestor Gmina Kuźnia Raciborska ul. Słowackiego 4 47-420 Kuźnia Raciborska			
Jednostka projektowa OSIEM ZERO Łukasz Frelich ul. Rudzka 227c, 44-200 Rybnik tel. 602-877-950; 888-84-85-83			
branża / faza projektu drogowa / projekt budowlany			
PRZEKRÓJ POPRZECZNY 5,6			
treść rysunku			
BRANŻA DROGOWA		05.2021	
mgr inż. Tomasz Zieliński upr. nr 437/01 do projektowania w specjalności (konstrukcyjno-budowlanej) bez ograniczeń			
format rys. A3		numer rysunku 10	
skala 1:100		symbol branży D	
Wszelkie prawa autorskie zastrzeżone. Reprodukacja bez zgody autora zabroniona. Podane dane: wyd. z dnia 04.02.1984 (Za.U. nr 24 poz.83 z dnia 23.02.1984)			