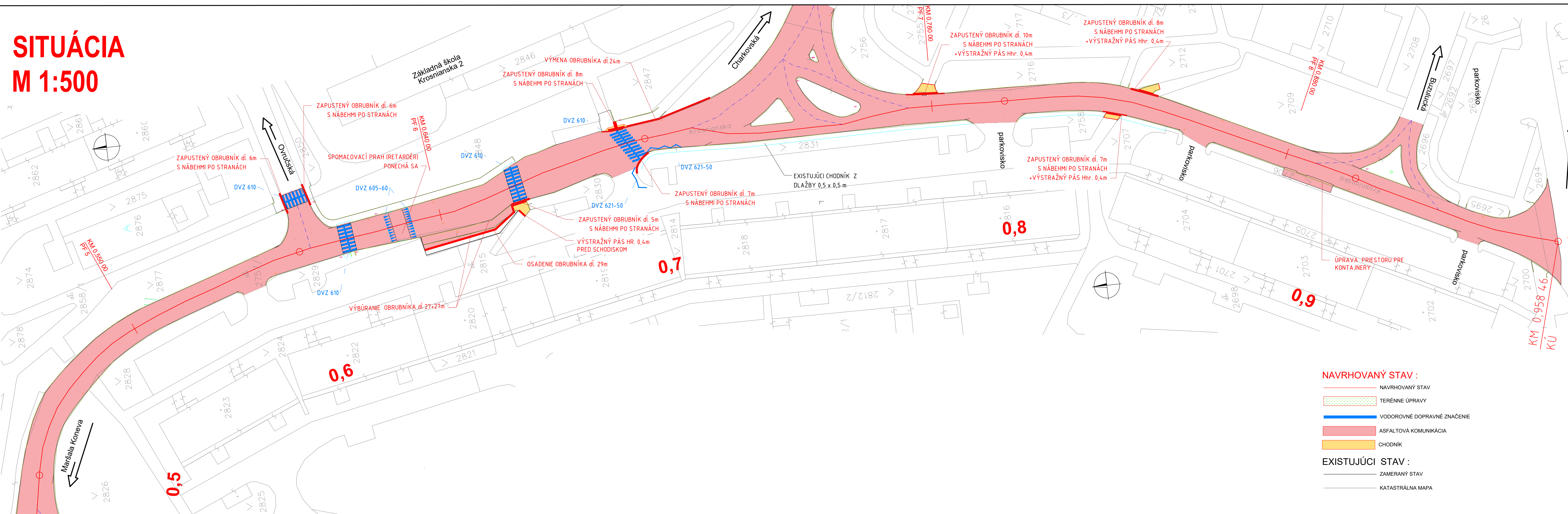


SITUÁCIA

M 1:500







NAVRHOVANÝ STAV :

- NAVRHOVANÝ STAV
- TERÉNNÉ ÚPRAVY
- VODOROVNÉ DOPRAVNÉ ZNAČENIE
- ASFALTOVÁ KOMUNIKÁCIA
- CHODNÍK

EXISTUJÚCI STAV :

- ZAMERANÝ STAV
- KATASTRÁLNA MAPA

Súradnicový systém: S-JTSK (v realizácii JTSK) Výškový systém: Balt po vyrovnaní				
Zodpovedný projektant:	Ing. Habarová Marcela			
Kontroloval:	Ing. Tóth Ján			
Miesto:	Košice			
<div>Stavba:</div> <div>Oprava komunikácií v meste Košice - dodávateľský úver časť II, Oprava komunikácie Krosnianska, Hronská, Škultétyho, Masaryková</div>				
			Objednávateľ:	
			Magistrát mesta Košice Trieda SNP 48/A 040 11 Košice	
			Spracovateľ:	
			 RRI design s.r.o., Južná trieda 48, 040 01 Košice	
Číslo zákazky:	2122	<div>Číslo kópie:</div>		
Dátum:	2/2022			
Stupeň:	DSPRS			
Mierka:	1:500			
Formát:	5xA4			
Časť:	1			
Názov prílohy:	Situácia	Číslo prílohy:	3.2	