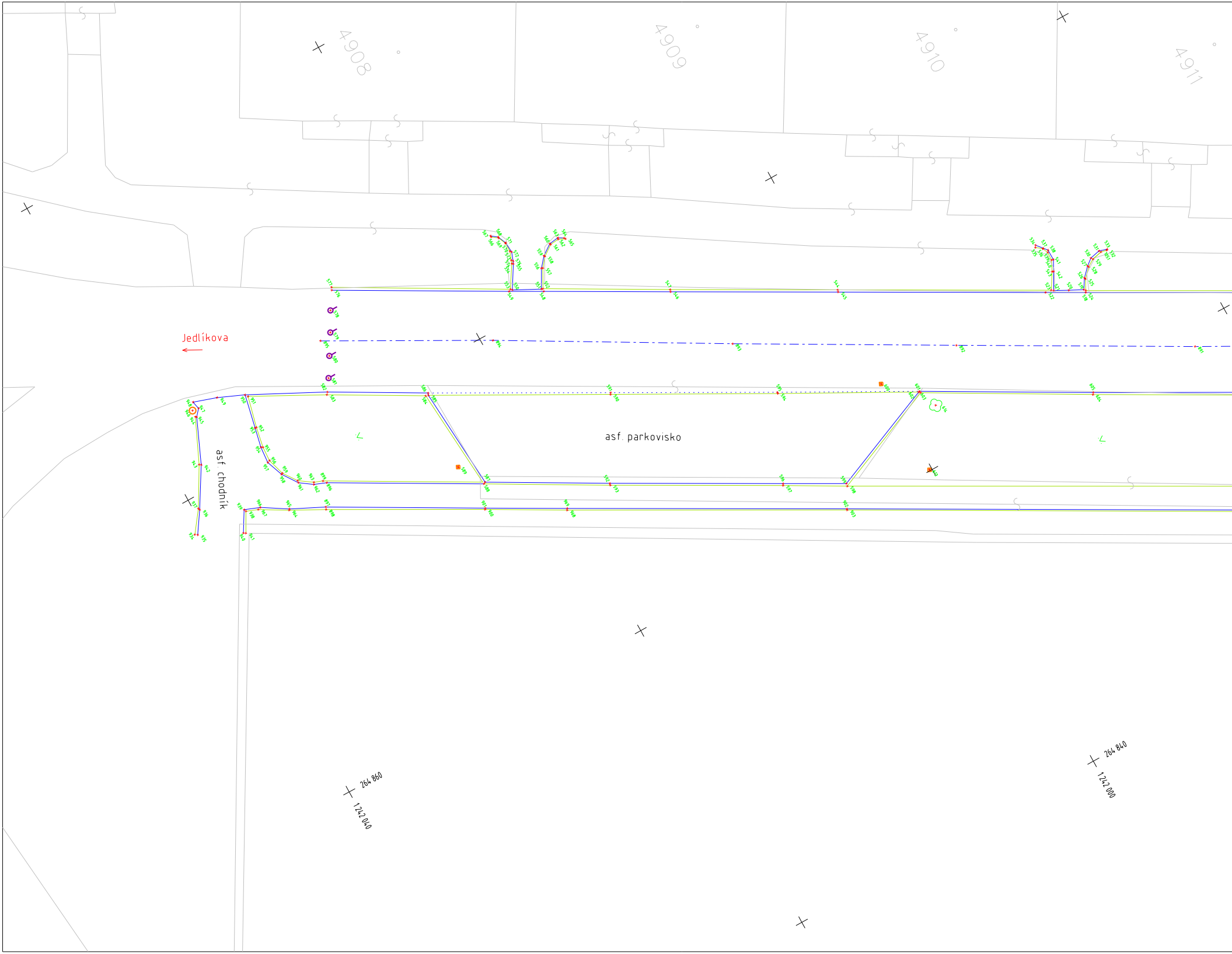
4908
4909
4910
4911
Jedlíkova
asf. parkovisko
asf. chodník
264 860
1242 040
264 840
1242 000

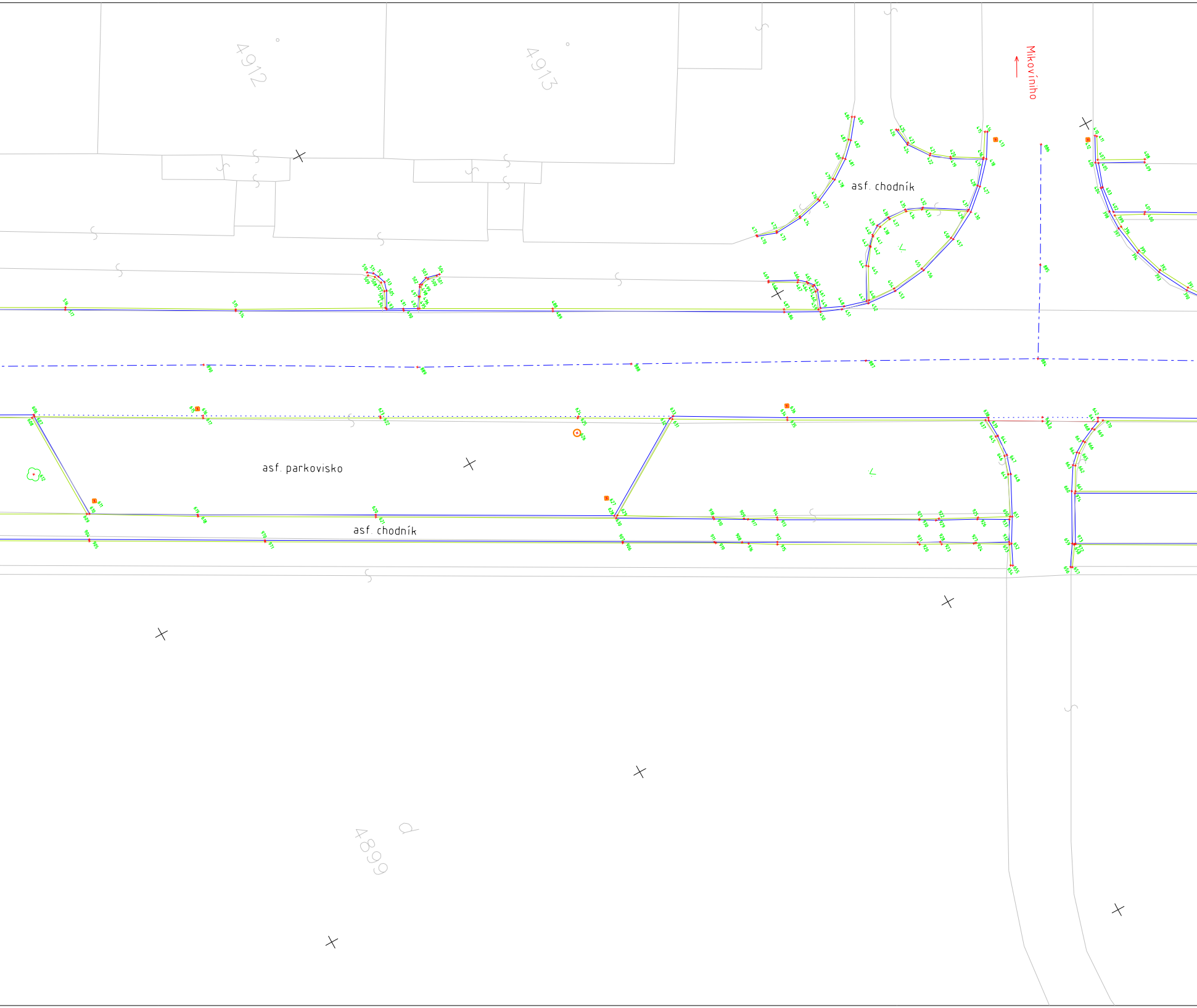
4912
4913
Mikovíniho
asf. chodník
asf. parkovisko
asf. chodník
4899

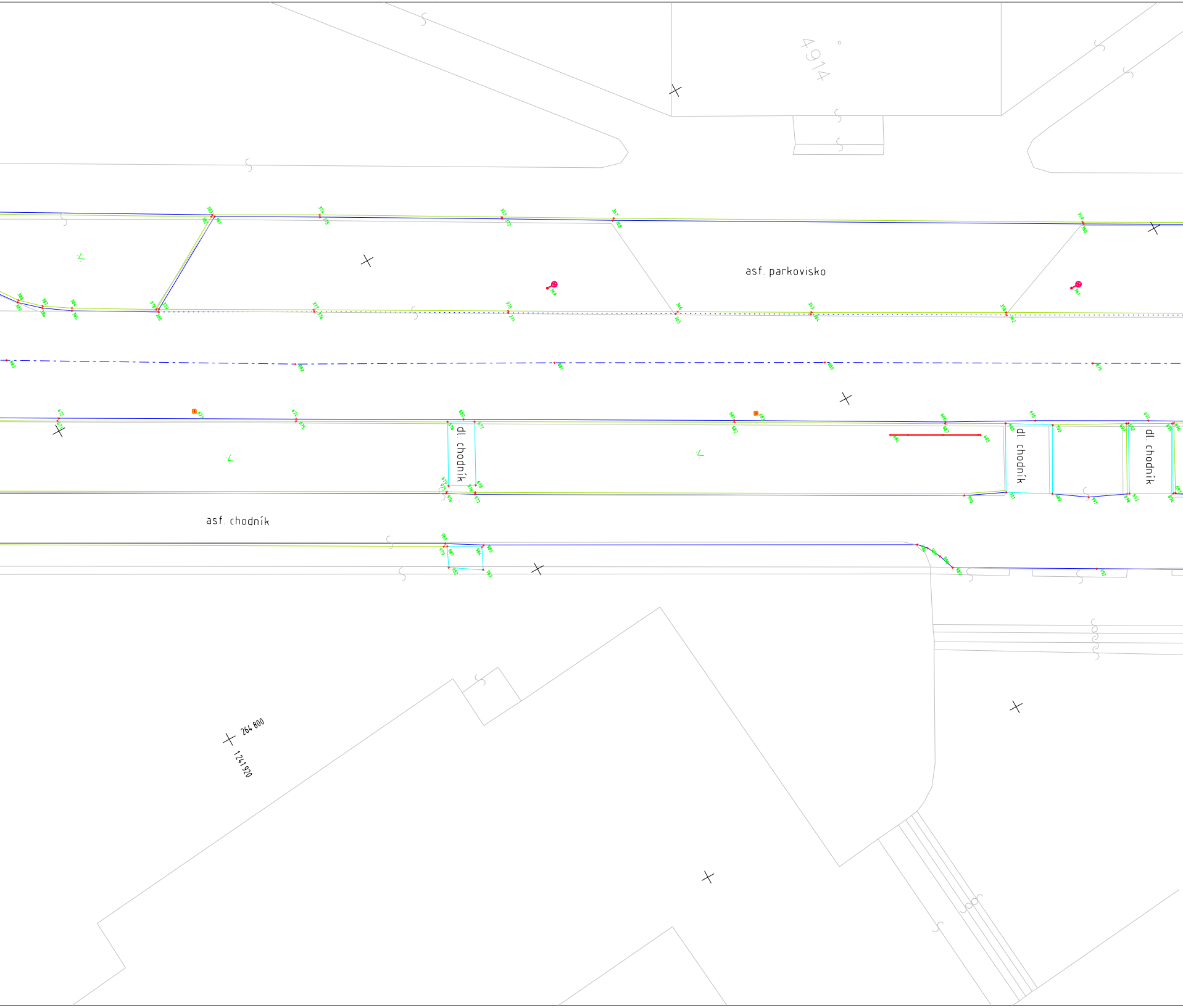
4914
asf. parkovisko
dl. chodník
dl. chodník
dl. chodník
asf. chodník
264 800
1241 920

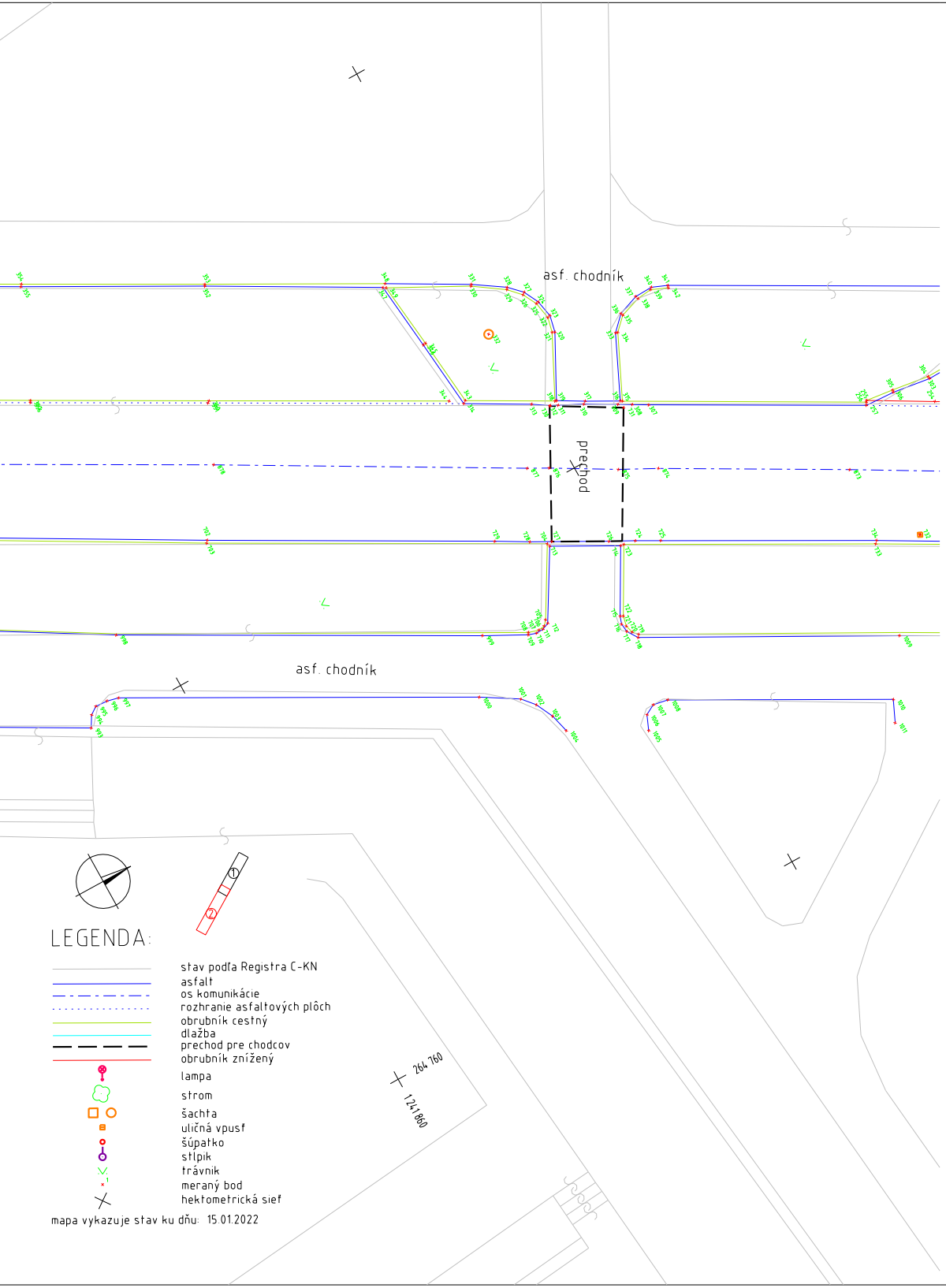
asf. chodník
prechod
asf. chodník
264 760
1241 860
①
②

LEGENDA:

- stav podľa Registra C-KN
- asfalt
- os komunikácie
- rozhranie asfaltových plôch
- obrubník cestný
- dlažba
- prechod pre chodcov
- obrubník znížený
- lampa
- strom
- šachta
- uličná vpusť
- šúpatko
- stĺpik
- trávnik
- meraný bod
- hektometrická sieť

mapa vykazuje stav ku dňu: 15.01.2022

Náležitosťami a presnosťou zodpovedá predpisom

Autorizačne overil:
Ing. Miroslav Ždiňák

104-00

K.ú. Terasa
Súradnicový systém: S-JTSK, realizácia JTSK
Výškový systém: Bpv
Trieda presnosti: 3

VYPRACOVAL: Ing. Martin Podolinský
TECH. KONTROLA: Ing. Michal Matuška
ZOD. PROJEKTANT: Ing. Dušan Vongrej
OBJEDNÁVATEĽ: **Mesto Košice, Trieda SNP 48/A , 040 11 Košice**
KRAJ: Košický kraj
OKRES: Košice II

ZHOTOVITEĽ:
MP Construct s.r.o.
Obrancov Mieru 13
040 01 Košice

STAVBA:
OPRAVY KOMUNIKÁCIÍ V MESTE KOŠICE -
DODÁVATEĽSKÝ ÚVER ČASŤ II

ČASŤ STAVBY:
OPRAVA KOMUNIKÁCIE PETZVALOVA

PRÍLOHA:
SITUÁCIA

ČÍSLO ZÁKAZKY:	MP-2022-002
STUPEŇ:	DSPRS
DÁTUM:	02/2022
FORMÁT:	7xA4
MIERKA:	1:200
ČÍSLO PRÍLOHY:	F.2.2
SÚPRAVA:	