



IB. 7230.15.2021

Urząd Miejski
ul. Słowackiego 4,
47-420 Kuźnia Raciborska
e-mail umkuznia@wp.pl
www.kuzniaraciborska.pl
NIP 639-10-02-778

Sekretariat
tel. (032) 419-14-17,
419-13-51, 419-14-43,
fax. (032) 419-14-32,

Referat Inwestycji, Budownictwa
i Gospodarki Mieszkaniowej
- Gospodarka Mieszkaniowa
419-12-24 (lub wew. 119)
- Inwestycje i Budownictwo
419-14-54 (lub wew. 119, 113)

Referat Gospodarki
Nieruchomościami, Rolnictwa
i Ochrony Środowiska
- Gospodarka Nieruchomościami
419-14-65 (lub wew. 111, 124)
- Rolnictwo i Ochrona Środowiska
(wew. 107)

Referat Obywatelski
- Ewidencja Działalności Gospo-
darczej 419-14-18 (lub wew. 108)
- Ewidencja Ludności i Dowody
Osobiste 419-14-34 (lub w. 118)

Referat Organizacyjny
- Informatyk/Redakcja BIP
419-10-71 (lub wew. 106).
- Kadry/Administracja (wew. 103),

Referat Finansowo Budżetowy
419-14-65 (lub wew. 112, 123).

Referat Podatkowo Kasowy
419-14-77
- Podatki (wew. 122)
- Kasa (wew. 109)

Biuro Rady Miejskiej
419-14-88 (lub wew. 120)

Gminne Centrum Reagowania
419-10-83 (wew. 105)

Urząd Stanu Cywilnego
419-14-69 (lub wew. 114)

Biuro Paszportowe
419-14-69 (lub wew. 114)
czynne w godzinach pracy
Urzędu Miejskiego
z wyłączeniem czwartku.

Godziny przyjmowania petentów:
poniedziałek - środa: 8.00 - 15.00
czwartek: 8.00 - 17.00
piątek: 8.00 - 14.00

Przedsiębiorstwo Usług Inwestycyjno-Budowlanych

I Projektowych „SAWAND-BUD”

47-400 Racibórz

Ul Spółdzielcza 4/5

STAROSTWO POWIATOWE
w Raciborzu
Plac Stefana Okrzei 4
47-400 R A C I B Ó R Z

W odpowiedzi na wniosek z dnia 20.07.2021 r. informuję, że wyrażamy zgodę na umieszczenie w działce nr 527 położonej w Budziskach, będącej własnością Gminy Kuźnia Raciborska urządzeń, w postaci sieci kanalizacji ściekowej sanitarnej wraz z elementami tej sieci, zgodnie z lokalizacją przedstawioną na planach zagospodarowania terenu przy zachowaniu następujących warunków

1. Umieszczenie sieci kanalizacyjnej w pasie dróg gminnych można wykonać metodą bezinwazyjną (przewiert sterowany, przecisk), lub rozkopem.
2. Wykop należy wykonać jako wąskoprzestrzenny, w deskowaniu pełnym lub ażurowym, w zależności od kategorii gruntu.
3. Odtworzenie jezdni i podbudowy dróg gminnych o nawierzchni bitumicznej, należy przyjąć jak dla kategorii ruchu KR3, przyjmując:
 - warstwa ścieralna z betonu asfaltowego AC11S grubości 5 cm.;
 - warstwa wiążąca z betonu asfaltowego AC16W grubości 6 cm;
 - podbudowa zasadnicza z betonu asfaltowego AC22P grubości 7 cm;
 - podbudowa pomocnicza z kruszywa łamanego stabilizowanego mechanicznie, gr. 20 cm.
4. Odtworzenie jezdni dróg gminnych o nawierzchni utwardzonej nieulepszonej wykonać z kruszywa łamanego stabilizowanego mechanicznie, gr. 20 cm.
5. Odtworzenie jezdni wykonać nie mniej niż 30 cm. szerszej od szerokości wykopu po obu jego stronach.
6. Jeżeli przebudowa, lub remont wyżej wymienionych dróg będzie wymagał przełożenia sieci kanalizacji sanitarnej z przyłączami, koszt tego przełożenia ponosi właściciel urządzenia, gdy okres jego umieszczenia w pasie drogowym jest dłuższy niż 4 lata licząc od dnia wydania niniejszego zezwolenia, lub gdy na żądanie właściciela tych urządzeń zaistnieje konieczność ich ulepszenia.
7. Urząd Miejski w Kuźni Raciborskiej nie bierze odpowiedzialności za ewentualne uszkodzenia sieci kanalizacji sanitarnej z przyłączami oraz jej elementów, przy wykonywaniu robót utrzymaniowych na w/w drogach.
8. Utrzymanie sieci kanalizacyjnej wraz z przyłączami oraz jej elementami (studnie, zawory) należy do jej posiadacza (właściciela).
9. Warunkiem uzyskania zezwolenia na zajęcie pasa drogowego w/w dróg jest opracowanie projektu organizacji ruchu i zabezpieczenia robót zgodnie z rozporządzeniem Ministra Infrastruktury z dnia 23 września 2003 r. w sprawie szczegółowych warunków zarządzania ruchem na drogach (Dz. U. z 2003 r., nr 177, poz. 1729).

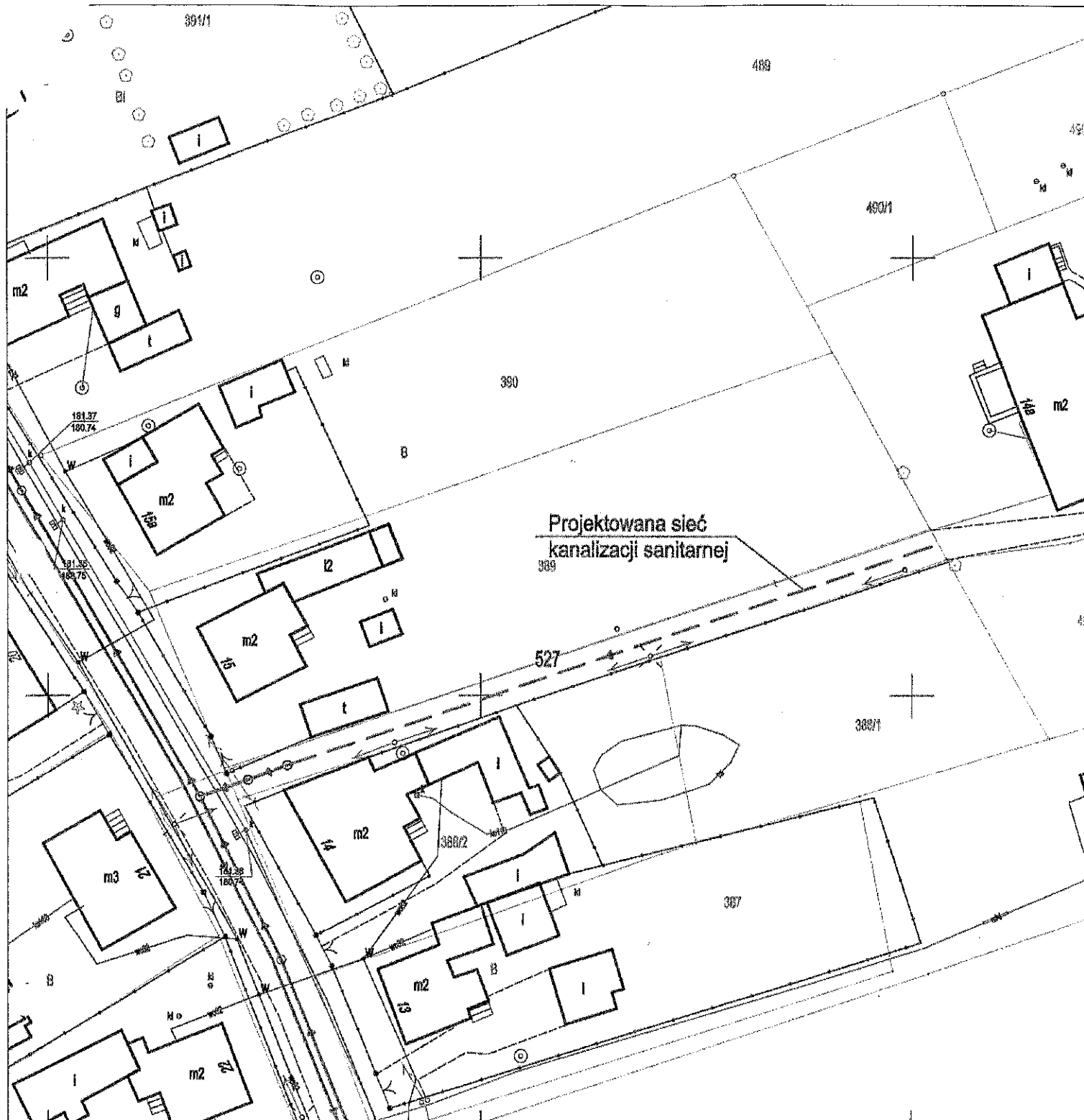
Utrzymanie sieci wraz z jego elementami należy do jego posiadacza (właściciela).

Załącznikiem do niniejszego pisma jest uzgodniona mapa lokalizacji projektowanych urządzeń, w skali 1:500.

Otrzymują:

1. Adresat
2. UM/IB - a/a

Z up. BURMISTRZA
Piotr Staroń
KIEROWNIK REFERATU
Inwestycji i Budownictwa



Legenda

- Projektowana kanalizacja sanitarna grawitacyjna
 --- Projektowana kanalizacja sanitarna ciśnieniowa

Nazwa rysunku:

Projekt zagospodarowania terenu

Obiekt:

Sieć kanalizacji sanitarnej w Budziskach

Projektant	Imię i nazwisko inż. Andrzej Sawicki	Nr uprawnień 69/2000	Podpis	Stadium: PB
Sprawdzający	inż. Jacek Biela	715/01		Branża: Sanitarna
Asystent projekt.	mgr inż. Aleksandra Sawicka			Skala: 1:500
				Nr rysunku: 1
Data: Czerwiec 2021 r.	Firma: "SAWAND-BUD"		47-400 Racibórz Ul. Spółdzielcza 4/5	



Kuźnia Raciborska, dnia 2021-06-29

IB. 7230.25.2021

Przedsiębiorstwo Usług Inwestycyjno-Budowlanych

I Projektowych

47-400 Racibórz

Ul Spółdzielcza 4/5

Urząd Miejski

ul. Słowackiego 4,
47-420 Kuźnia Raciborska
e-mail: umkuźnia@wp.pl
www.kuźniaraciborska.pl
NIP 639-10-02-778

Sekretariat

tel. (032) 419-14-17,
419-13-51, 419-14-43,
fax: (032) 419-14-32,

**Referat Inwestycji, Budownictwa
i Gospodarki Mieszkaniowej**
- Gospodarka Mieszkaniowa
419-12-24 (lub wew. 119)
- Inwestycje i Budownictwo
419-14-54 (lub wew. 119, 113)

**Referat Gospodarki
Nieruchomościami, Rolnictwa
i Ochrony Środowiska**
- Gospodarka Nieruchomościami
419-14-65 (lub wew. 111, 124)
- Rolnictwo i Ochrona Środowiska
(wew. 107)

Referat Obywatelski
- Ewidencja Działalności Gospo-
darczej 419-14-18 (lub wew. 108)
- Ewidencja Ludności i Dowody
Osobiste 419-14-34 (lub w. 118)

Referat Organizacyjny
- Informatyk/Redakcja BIP
419-10-71 (lub wew. 106),
- Kadry/Administracja (wew. 103),

Referat Finansowo Budżetowy
419-14-65 (lub wew. 112, 123).

Referat Podatkowo Kasowy
419-14-77
- Podatki (wew. 122)
- Kasa (wew. 109)

Biuro Rady Miejskiej
419-14-88 (lub wew. 120)

Gminne Centrum Reagowania
419-10-83 (wew. 105)

Urząd Stanu Cywilnego
419-14-69 (lub wew. 114)

Biuro Paszportowe
419-14-69 (lub wew. 114)
czynne w godzinach pracy
Urzędu Miejskiego
z wyłączeniem czwartku.

Godziny przyjmowania petentów:
poniedziałek - środa: 8.00 - 15.00
czwartek: 8.00 - 17.00
piątek: 8.00 - 14.00

W odpowiedzi na wniosek z dnia 17.06.2021 r. informuję, że wyrażamy zgodę na umieszczenie w działce nr 528/4 położonej przy ul Szkolnej w Budziskach, będącej własnością Gminy Kuźnia Raciborska urządzeń, w postaci sieci kanalizacji ściekowej grawitacyjnej i ciśnieniowej wraz z elementami tej sieci, zgodnie z lokalizacją przedstawioną na planach zagospodarowania terenu przy zachowaniu następujących warunków

1. Umieszczenie sieci kanalizacyjnej w pasie dróg gminnych można wykonać metodą bezinwazyjną (przewiert sterowany, przecisk), lub rozkopem.
2. Wykop należy wykonać jako wąskoprzestrzenny, w deskowaniu pełnym lub ażurowym, w zależności od kategorii gruntu.
3. Odtworzenie jezdni i podbudowy dróg gminnych o nawierzchni bitumicznej, należy przyjąć jak dla kategorii ruchu KR3, przyjmując:
 - warstwa ścieralna z betonu asfaltowego AC11S grubości 5 cm.;
 - warstwa wiążąca z betonu asfaltowego AC16W grubości 6 cm;
 - podbudowa zasadnicza z betonu asfaltowego AC22P grubości 7 cm;
 - podbudowa pomocnicza z kruszywa łamanego stabilizowanego mechanicznie, gr. 20 cm.
4. Odtworzenie jezdni dróg gminnych o nawierzchni utwardzonej nieulepszonej wykonać z kruszywa łamanego stabilizowanego mechanicznie, gr. 20 cm.
5. Odtworzenie jezdni wykonać nie mniej niż 30 cm. szerszej od szerokości wykopu po obu jego stronach.
6. Jeżeli przebudowa, lub remont wyżej wymienionych dróg będzie wymagał przełożenia sieci kanalizacji sanitarnej z przyłączami, koszt tego przełożenia ponosi właściciel urządzenia, gdy okres jego umieszczenia w pasie drogowym jest dłuższy niż 4 lata licząc od dnia wydania niniejszego zezwolenia, lub gdy na żądanie właściciela tych urządzeń zaistnieje konieczność ich ulepszenia.
7. Urząd Miejski w Kuźni Raciborskiej nie bierze odpowiedzialności za ewentualne uszkodzenia sieci kanalizacji sanitarnej z przyłączami oraz jej elementów, przy wykonywaniu robót utrzymaniowych na w/w drogach.
8. Utrzymanie sieci kanalizacyjnej wraz z przyłączami oraz jej elementami (studnie, zawory) należy do jej posiadacza (właściciela).
9. Warunkiem uzyskania zezwolenia na zajęcie pasa drogowego w/w dróg jest opracowanie projektu organizacji ruchu i zabezpieczenia robót zgodnie z rozporządzeniem Ministra Infrastruktury z dnia 23 września 2003 r. w sprawie szczegółowych warunków zarządzania ruchem na drogach (Dz. U. z 2003 r., nr 177, poz. 1729).

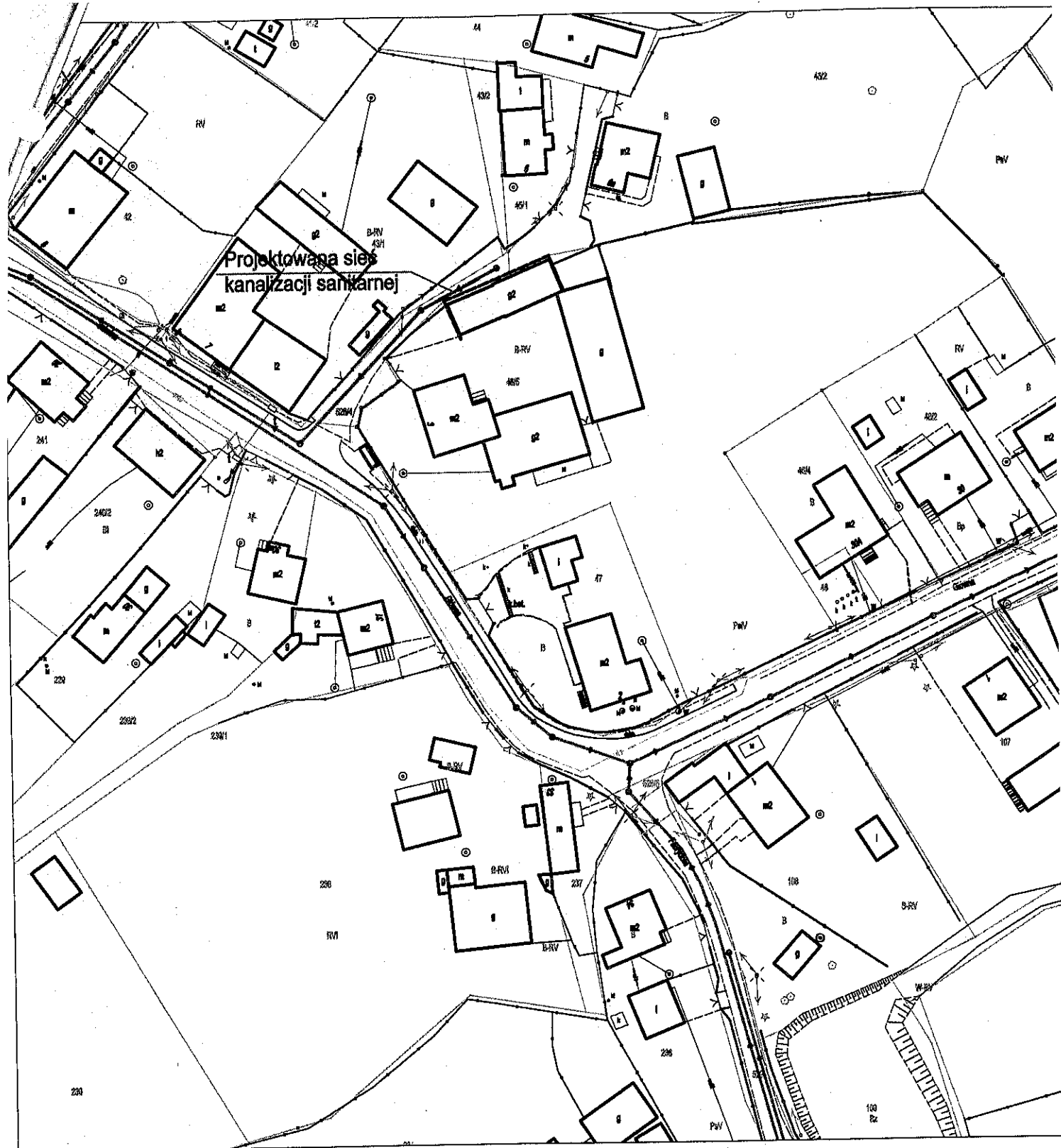
Utrzymanie sieci wraz z jego elementami należy do jego posiadacza (właściciela).

Załącznikiem do niniejszego pisma jest uzgodniona mapa lokalizacji projektowanych urządzeń, w skali 1:500.

Otrzymują:

1. Adresat
2. UM/IB - a/a

Zap. BURMISTRZA
Piotr Starch
KIEROWNIK REFERATU
Inwestycji i Budownictwa



Legenda

— Projektowana sieć kanalizacji sanitarnej

Nazwa rysunku:

Projekt zagospodarowania terenu

Obiekt:

Sieć kanalizacji sanitarnej w Budziskach

Projektant	Imię i nazwisko	Nr uprawnień	Podpis	Stadium: PB
	inż. Andrzej Sawicki	69/2000		Branża: Sanitarna
Sprawdzający	inż. Jacek Biela	715/01		Skala: 1:500
Asystent projekt.	mgr inż. Aleksandra Sawicka			Nr rysunku: 1
Data: Maj 2021r.	Firma: "SAWAND-BUD"			47-400 Racibórz Ul. Spółdzielcza 4/5

Znak sprawy: SG.6630.92.2020

PROTOKÓŁ Z NARADY KOORDYNACYJNEJ

w sprawie usytuowania projektowanych sieci uzbrojenia terenu, przeprowadzonej
przez Starostę Raciborskiego za pomocą środków komunikacji elektronicznej
Podstawa prawna: art. 28b ustawy z dnia 17 maja 1989r. Prawo geodezyjne i kartograficzne
(t.j. Dz. U. z 2020 r. poz 276 z późn. zm.) zakończonej 2020-08-14

Wnioskodawca: "SAWAND-BUD" Przedsiębiorstwo Usług Inwestycyjno-Budowlanych i Projektowych
ul. Spółdzielcza 4/5

47-400 Racibórz

Przedmiot narady: Budowa sieci kanalizacji sanitarnej w Budziskach.

Uwagi:

Lp	Nazwa Podmiotu	Stanowisko uczestnika narady	Imię, nazwisko uczestnika Data, godzina
	Wodociągi Raciborskie Sp. z o.o. 1 Maja 8 47-400 Racibórz	brak uwag	Tomasz Staniek 2020-08-07 06:17:02

1	TAURON Dystrybucja Spółka Akcyjna Kraków, ul. Zawila 65L; TAURON Dystrybucja S.A. Oddział w Gliwicach Portowa 14a 44-100 Gliwice	Uzgadnia się z uwagą, że prace w pobliżu naszych urządzeń podziemnych należy wykonać ręcznie, zgodnie z obowiązującymi normami. Wskazane jest, że ze względu na bezpieczeństwo osób i mienia, by przed przystąpieniem do prac wystąpić do TAURON Dystrybucja S.A. o nadzór branżowy. Zbliżenia i skrzyżowania należy zabezpieczyć zgodnie z obowiązującymi normami. Należy zachować minimalną odległość 0,5m projektowanej sieci od istniejących kabli elektroenergetycznych oraz 1m od istniejących fundamentów słupów linii napowietrznych nN, SN.	Dariusz Małecki 2020-08-10 15:29:37
2	Orange Polska S.A., Zarządzanie Zasobami Sieci i IT Wydział Ewidencji i Zarządzania Danymi o Infrastrukturze 1-Katowice Francuska 101 40-506 Katowice	Zgodnie z art. 28ba ustawy z dnia 17 maja 1989 r. Prawo geodezyjne i kartograficzne (j.t. Dz. U. z 2020r. poz. 276 z późn. zm.), brak stanowiska uczestnika narady wyszczególnionego w protokole oznacza, że pomimo prawidłowego zawiadomienia, przedstawiciel podmiotu nie uczestniczył w naradzie koordynacyjnej i nie złożył zastrzeżenia do usytuowania projektowanej sieci uzbrojenia terenu przedstawionego w planie sytuacyjnym.	
3	PGNIG TERMIKA Energetyka Przemysłowa S.A. Biuro Dystrybucji i Utrzymania Sieci Dział Dystrybucji Rybnicka 6c 44-335 Jastrzębie - Zdrój	brak uwag	Edward Mandera 2020-08-07 11:25:36

	<p>Polska Spółka Gazownictwa sp. z o.o. ul.W.Bandrowskiego 16 Tarnów Oddział Zakład Gazowniczy w Zabrze Placówka Gazownicza w Raciborzu Piaskowa 6 47-400 Racibórz</p>	brak uwag	<p>Klaudiusz Mucha</p> <p>2020-08-10 13:01:24</p>
5	<p>NETIA S.A. Poleczki 13 02-822 Warszawa</p>	brak uwag	<p>Tadeusz Banaś</p> <p>2020-08-10 19:44:10</p>
6	<p>Operator Gazociągów Przesyłowych GAZ-SYSTEM S.A, Oddział w Świerklanach Wodzisławska 54 44-266 Świerklany</p>	brak uwag	<p>Joanna Twardawa</p> <p>2020-08-07 11:05:48</p>

7	Państwowe Gospodarstwo Wodne Wody Polskie Zarząd Zlewni w Gliwicach Robotnicza 2 44-100 Gliwice	brak uwag	Arleta Wojciszyn 2020-08-13 10:10:35
8	Powiatowy Inspektorat Nadzoru Budowlanego Klasztorna 6 47- 400 Racibórz	Zgodnie z art. 28ba ustawy z dnia 17 maja 1989 r. Prawo geodezyjne i kartograficzne (j.t. Dz. U. z 2020r. poz. 276 z późn. zm.), brak stanowiska uczestnika narady wyszczególnionego w protokole oznacza, że pomimo prawidłowego zawiadomienia, przedstawiciel podmiotu nie uczestniczył w naradzie koordynacyjnej i nie złożył zastrzeżenia do usytuowania projektowanej sieci uzbrojenia terenu przedstawionego w planie sytuacyjnym.	
9	Powiatowy Zarząd Dróg 1-go Maja 3 47-400 Racibórz	Uzgodniono wg decyzji nr NT.DP.4401.32.2020.AS z dnia 03.06.2020 r.	Andrzej Schulz 2020-08-10 08:50:47

<p>Urząd Miejski w Kuźni Raciborskiej Słowackiego 4 47-420 Kuźnia Raciborska</p>	<p>Zgodnie z art. 28ba ustawy z dnia 17 maja 1989 r. Prawo geodezyjne i kartograficzne (j.t. Dz. U. z 2020r. poz. 276 z późn. zm.), brak stanowiska uczestnika narady wyszczególnionego w protokole oznacza, że pomimo prawidłowego zawiadomienia, przedstawiciel podmiotu nie uczestniczył w naradzie koordynacyjnej i nie złożył zastrzeżenia do usytuowania projektowanej sieci uzbrojenia terenu przedstawionego w planie sytuacyjnym.</p>	
<p>Gminne Przedsiębiorstwo Wodociągowe i Kanalizacyjne sp. z o.o. Klasztorna 45 47-420</p>	<p>Zgodnie z art. 28ba ustawy z dnia 17 maja 1989 r. Prawo geodezyjne i kartograficzne (j.t. Dz. U. z 2020r. poz. 276 z późn. zm.), brak stanowiska uczestnika narady wyszczególnionego w protokole oznacza, że pomimo prawidłowego zawiadomienia, przedstawiciel podmiotu nie uczestniczył w naradzie koordynacyjnej i nie złożył zastrzeżenia do usytuowania projektowanej sieci uzbrojenia terenu przedstawionego w planie sytuacyjnym.</p>	
<p>2 Starosta Raciborski Racibórz</p>	<p>W trakcie realizacji należy zabezpieczyć przed zniszczeniem znaki geodezyjne.</p>	<p>Agnieszka Mogilska</p> <p>2020-08-12 12:34:14</p>

Przewodniczący Narady Koordynacyjnej

Imię i nazwisko, stanowisko służbowe
Piotr Bloche
GEODETA POWIATOWY

Administratorem Państwa danych osobowych zbieranych i przetwarzanych przez Starostwo Powiatowe w Raciborzu w procesie Narady Koordynacyjnej jest Starosta Raciborski z siedzibą w Raciborzu, Plac Stefana Okrzei 4, e-mail: starosta@powiatraciborski.pl

W sprawach związanych z Państwa danymi osobowymi proszę kontaktować się z wyznaczonym przez Administratora, Inspektorem Ochrony Danych, e-mail: iod@powiatraciborski.pl

Prosimy o zapoznanie się z informacją o przetwarzaniu danych osobowych w Starostwie Powiatowym w Raciborzu na stronie Biuletynu Informacji Publicznych: <https://bip.powiatraciborski.pl>

STAROSTA RACIBORSKI
Plac Stefana Okrzei 4
47-400 RACIBÓRZ

Za zgodność odpisu z oryginałem

Racibórz, dnia 14.08.2020 r.

Z up. STAROSTY

Piotr Bloche
GEODETA POWIATOWY

STAROSTWO POWIATOWE
w Racibórz
Plac Stefana Okrzei 4
47-400 RACIBÓRZ

Niniejsza dokumentacja projektowa, zarejestrowana pod numerem SG 6630.92.2020..... była przedmiotem narady koordynacyjnej w dniu 14.08.2020

w siedzibie Starostwa Powiatowego w Racibórz, Plac Stefana Okrzei 4

14.08.2020 Z up. STAROSTA

(data i podpis przewodniczącego narady)

Piotr Blochel
GEODETA POWIATOWY

Za zgodność z oryginałem

04.08.2020 data podpis *[Signature]*

Legenda

- Projektowana kanalizacja sanitarna grawitacyjna
- - - Projektowana kanalizacja sanitarna ciśnieniowa
- Przepompownia ścieków

Nazwa rysunku:

Projekt zagospodarowania terenu

Obiekt:

Sieć kanalizacji sanitarnej w Budziskach

Projektant	Imię i nazwisko Inż. Andrzej Sawicki	Nr uprawnień 69/2000	Podpis <i>[Signature]</i>	Stadium: PB
Asystent projekt.	mgr Inż. Aleksandra Sawicka			Branża: Sanitarna
				Skala: 1:500
				Nr rysunku: 1
Data: Lipiec 2020 r.	Firma: "SAWAND-BUD"	47-400 Racibórz Ul. Spółdzielcza 4/5		

STAROSTWO POWIATOWE
w
Plac Ste.
47-400 RACIBÓRZ

Niniejsza dokumentacja projektowa, zarejestrowana pod numerem SG 6630, 92.2020, była przedmiotem narady koordynacyjnej w dniu 14.08.2020 w siedzibie Starostwa Powiatowego w Raciborzu, Plac Stefana Okrzei 4.
14.08.2020
(data i podpis przewodniczącego narady)
Piotr Blochel
GEODETA POWIATOWY

Za zgodność z oryginałem

06.08.2020 data podpis *[Signature]*

Legenda

- Projektowana kanalizacja sanitarna grawitacyjna
- Projektowana kanalizacja sanitarna ciśnieniowa
- PO** Przepompownia ścieków

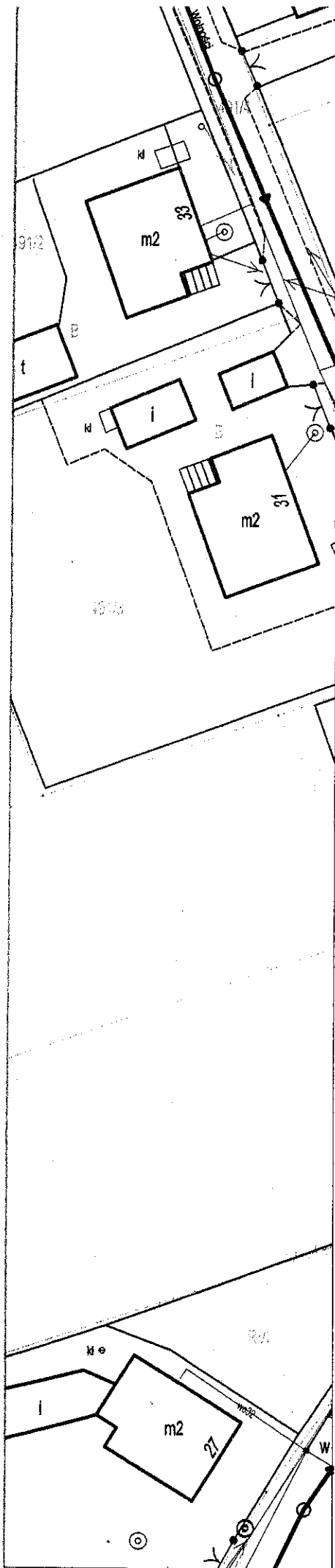
Nazwa rysunku:

Projekt zagospodarowania terenu

Obiekt:

Sieć kanalizacji sanitarnej w Budziskach

	Imię i nazwisko	Nr uprawnień	Podpis	Stadium: PB
Projektant	Inż. Andrzej Sawicki	69/2000	<i>[Signature]</i>	Branża: Sanitarna
Asystent projekt.	mgr Inż. Aleksandra Sawicka		<i>[Signature]</i>	Skala: 1:500
				Nr rysunku: 2
Data: Lipiec 2020 r.	Firma: "SAWAND-BUD"		47-400 Racibórz Ul. Spółdzielcza 4/5	



Niniejsza dokumentacja projektowa, zarejestrowana pod numerem SG 6630 z 02.2020..... była przedmiotem narady koordynacyjnej w dniu 14.08.2020

w siedzibie Starostwa Powiatowego w Raciborzu, Plac Stefana Okrzei 4

14.08.2020 Z up. STAROSTY

(data i podpis przewodniczącego narady)

Piotr Blochel
GEODETA POWIATOWY

Za zgodność z oryginałem

data 02.08.2020 podpis [signature]

Legenda

- Projektowana kanalizacja sanitarna grawitacyjna
- - - Projektowana kanalizacja sanitarna ciśnieniowa
- Przepompownia ścieków


Nazwa rysunku:				
Projekt zagospodarowania terenu				
Obiekt:				
Sieć kanalizacji sanitarnej w Budziskach				
Projektant	Imię i nazwisko Inż. Andrzej Sawicki	Nr uprawnień 69/2000	Podpis [signature]	Stadium: PB
Asystent projekt.	mgr inż. Aleksandra Sawicka			Skala: 1:500
				Nr rysunku: 3
Data: Lipiec 2020 r.		Firma: "SAWAND-BUD" 47-400 Racibórz Ul. Spółdzielcza 4/5		

STAROSTWO POWIATOWE
w Raciborzu
Plac Stefana Okrzei 4
47-400 RACIBÓRZ

Niniejsza dokumentacja projektowa, zarejestrowana pod
numerem SG 6630 9.2.2020 była
przedmiotem narady koordynacyjnej w dniu 14.08.2020
w siedzibie Starostwa Powiatowego w Raciborzu, Plac Stefana Okrzei 4
14.08.2020 Z up. STAROSTY
(data i podpis przewodniczącego narady)


Piotr Błochni
GEODETA POWIATOWY

Za zgodność z oryginałem

04.08.2020
data podpis 

Legenda

- Projektowana kanalizacja sanitarna grawitacyjna
- - - Projektowana kanalizacja sanitarna ciśnieniowa
- Przepompownia ścieków

Nazwa rysunku:				
Projekt zagospodarowania terenu				
Oblekt:				
Sieć kanalizacji sanitarnej w Budziskach				
	Imię i nazwisko	Nr uprawnień	Podpis	Stadium: PB
Projektant	Inż. Andrzej Sawicki	69/2000		Branża: Sanitarna
Asystent projekt.	mgr inż. Aleksandra Sawicka			Skala: 1:500
				Nr rysunku: 4
Data: Lipiec 2020 r.	Firma: "SAWAND-BUD"		47-400 Racibórz Ul. Spółdzielcza 4/5	

STAROSTWO POWIATOWE
w Raciborzu
Plac Stefana Okrzei 4
47-400 RACIBÓRZ

Legenda

- Projektowana kanalizacja sanitarna grawitacyjna
--- Projektowana kanalizacja sanitarna ciśnieniowa

Nazwa rysunku:

Projekt zagospodarowania terenu

Obiekt:

Sieć kanalizacji sanitarnej w Budziskach

Projektant	Imię i nazwisko Inż. Andrzej Sawicki	Nr uprawnień 69/2000	Podpis 	Stadium: PB
Asystent projekt.	mgr inż. Aleksandra Sawicka			Granża: Sanitarna
				Skala: 1:500
				Nr rysunku: 5
Data: Lipiec 2020 r.		Firma: "SAWAND-BUD"		47-400 Racibórz Ul. Spółdzielcza 4/5

Za zgodność z oryginałem

06.08.2020
data

podpis

Niniejsza dokumentacja projektowa, zarejestrowana pod
numerem SG 6630, 02.2020

była przedmiotem narady koordynacyjnej w dniu 14.08.2020

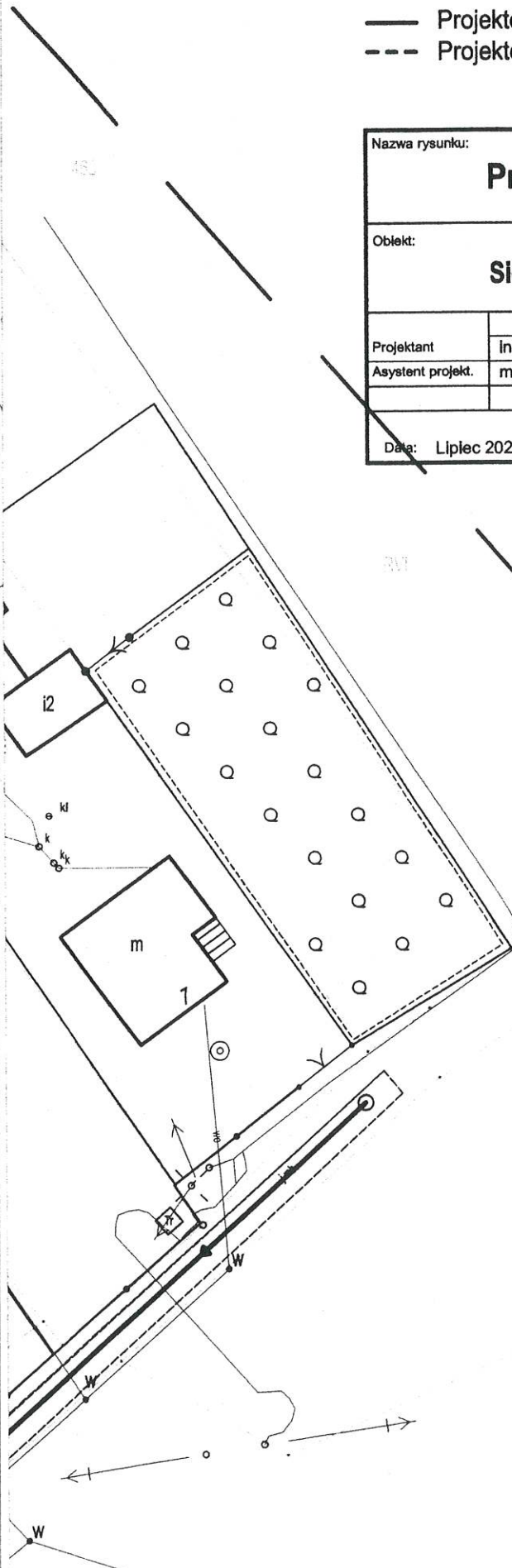
w siedzibie Starostwa Powiatowego w Raciborzu, Plac Stefana Okrzei 4

14.08.2020

(data i podpis przewodniczącego narady)

Z up. STAROSTY

Piotr Blochel
GEODETA POWIATOWY





Racibórz, dnia 12.06.2020 r.

**PREZYDENT MIASTA
RACIBÓRZ**

ul. Króla Stefana Batorego 6
47-400 Racibórz
IU.6733.1.6.2020

**DECYZJA
O USTALENIU LOKALIZACJI INWESTYCJI CELU PUBLICZNEGO**

Stosownie do przepisów art. 104 ustawy z dnia 14 czerwca 1960 r. – Kodeks postępowania administracyjnego (t.j. Dz. U. z 2020 r. poz. 256) oraz art. 59 ust. 1 ustawy z dnia 27 marca 2003 r. o planowaniu i zagospodarowaniu przestrzennym (t.j. Dz. U. z 2020 r. poz. 293) w związku z art. 4 ust. 2 pkt. 2 tejże ustawy,

po rozpatrzeniu wniosku:

Gminnego Przedsiębiorstwa Wodociągów i Kanalizacji Sp. z o.o., ul. Klasztorna 15, 47-420 Kuźnia Raciborska działającego przez pełnomocnika Pana Andrzeja Sawickiego, właściciela firmy SAWAND-BUD, z siedzibą przy ul. Spółdzielczej 4/5, 47-400 Racibórz, złożonego w dniu 03.04.2020 r. (uzupełnionego w dniach 06.04.2020 r.), dotyczącego wydania decyzji o ustaleniu lokalizacji inwestycji celu publicznego dla inwestycji polegającej na:

budowie kanalizacji sanitarnej grawitacyjnej i ciśnieniowej w Budziskach i Kuźni Raciborskiej zlokalizowanej na działkach nr: 31 (k.m.1), 110 (k.m. 1), 235 (k.m. 1), 273/2 (k.m. 1), 391/2 (k.m. 1), 480/4 (k.m. 1), 483/5 (k.m. 1), 491/4 (k.m. 1), 493/1 (k.m. 1), 514 (k.m.1), 515 (k.m. 1), 517 (k.m. 1), 518 (k.m. 1), 523/2 (k.m. 1), 525/1 (k.m. 1), 526/1 (k.m. 1), 527 (k.m. 1), 528/4 (k.m. 1), 528/5 (k.m. 1), 528/7 (k.m. 1), 528/8 (k.m. 1), 528/9 (k.m. 1), 529 (k.m. 1), 533/5 (k.m. 1), 539 (k.m. 1), 540 (k.m. 1), 541/2 (k.m. 1), 666 (k.m. 2), 667 (k.m. 2), 668 (k.m. 2), 669 (k.m. 2), obręb Budziska oraz 924/5 (k.m. 4), obręb Kuźnia Raciborska, położona w miejscowościach Budziska i Kuźnia Raciborska, w części nie objętej miejscowym planem zagospodarowania przestrzennego,

**u s t a l a m
lokalizację inwestycji celu publicznego**

dla inwestycji polegającej na:

budowie kanalizacji sanitarnej grawitacyjnej i ciśnieniowej w Budziskach i Kuźni Raciborskiej zlokalizowanej na działkach nr: 31 (k.m.1), 110 (k.m. 1), 235 (k.m. 1), 273/2 (k.m. 1), 391/2 (k.m. 1), 480/4 (k.m. 1), 483/5 (k.m. 1), 491/4 (k.m. 1), 493/1 (k.m. 1), 514 (k.m.1), 515 (k.m. 1), 517 (k.m. 1), 518 (k.m. 1), 523/2 (k.m. 1), 525/1 (k.m. 1), 526/1 (k.m. 1), 527 (k.m. 1), 528/4 (k.m. 1), 528/5 (k.m. 1), 528/7 (k.m. 1), 528/8 (k.m. 1), 528/9 (k.m. 1), 529 (k.m. 1), 533/5 (k.m. 1), 539 (k.m. 1), 540 (k.m. 1), 541/2 (k.m. 1), 666 (k.m. 2), 667 (k.m. 2), 668 (k.m. 2), 669 (k.m. 2), obręb Budziska oraz 924/5 (k.m. 4), obręb Kuźnia Raciborska, położona w miejscowościach Budziska i Kuźnia Raciborska, w części nie objętej miejscowym planem zagospodarowania przestrzennego.

I. RODZAJ INWESTYCJI ORAZ USTALENIA DOTYCZĄCE FUNKCJI ZABUDOWY I ZAGOSPODAROWANIA TERENU.

Inwestycja stanowi obiekt infrastruktury technicznej.

Planowana inwestycja ma na celu budowę sieci kanalizacji sanitarnej grawitacyjnej (z rur PVC o średnicy 200 mm - długości ok. 5 160 m) i ciśnieniowej (z rur PE100RC o średnicy 90 i 110 mm o łącznej długości ok. 3 115 m) wraz z obiektami towarzyszącymi (m.in. przepompownie) zlokalizowanej w miejscowościach Budziska i Kuźnia Raciborska - zapewniającej odbiór ścieków z istniejących i projektowanych budynków.

II. WARUNKI I SZCZEGÓŁOWE ZASADY ZAGOSPODAROWANIA TERENU ORAZ JEGO ZABUDOWY WYNIKAJĄCE Z PRZEPISÓW ODREBNYCH, A W SZCZEGÓLNOŚCI W ZAKRESIE:

1. Warunków i wymagań ochrony i kształtowania ład przestrzennego.

1.1. Inwestycja liniowa jaką jest budowa sieci kanalizacji sanitarnej w miejscowościach Budziska i Kuźnia Raciborska, nie ma wpływu na zewnętrzne gabaryty i formę architektoniczną zabudowy.

1.2. Planowaną inwestycję należy realizować w sposób określony w przepisach obowiązujących w tym zakresie oraz zgodnie z zasadami wiedzy technicznej.

2. Ochrony środowiska i zdrowia ludzi oraz dziedzictwa kulturowego i zabytków oraz dóbr kultury współczesnej.

2.1. Przejście pod rowem (działka nr 668 (k.m.2), obręb Budziska) i gruntami pod wodami powierzchniowymi płynącymi (działka nr 273/2 (k.m.1), obręb Budziska oraz nr 534/2 (k.m.1), obręb Budziska) oraz prace w ich pobliżu należy wykonać na warunkach uzgodnionych z ich właścicielami.

2.2. Przedsięwzięcie zlokalizowane jest na terenie Parku Krajobrazowego "Cysterskie Kompozycje Krajobrazowe Rud Wielkich".

2.3. Zespół Parków Krajobrazowych Województwa Śląskiego – będący stroną w postępowaniu – nie wniósł uwag. Uzgodnienie uważa się za dokonane.

2.4. Regionalny Dyrektor Ochrony Środowiska w Katowicach (położenie terenu planowanej inwestycji w granicach Parku Krajobrazowego „Cysterskie Kompozycje Krajobrazowe Rud Wielkich”) nie wniósł uwag. Uzgodnienie uważa się za dokonane.

2.5. W granicach wyznaczonych liniami rozgraniczającymi teren inwestycji brak obszarów oraz obiektów objętych ochroną na podstawie art. 7 ustawy z dnia 23 lipca 2003 roku o ochronie zabytków i opiece nad zabytkami (t.j. Dz. U. z 2020 r. poz. 282), jak również zarejestrowanych stanowisk archeologicznych.

Śląski Wojewódzki Konserwator Zabytków w Katowicach postanowieniem nr K-AR.5151.9.2020.KWK z dnia 14.05.2020 r. umorzył postępowanie z uwagi, że teren przedmiotowej inwestycji nie podlega ochronie na podstawie art. 7 ustawy z dnia 23 lipca 2003 roku o ochronie zabytków i opiece nad zabytkami (t.j. Dz. U. z 2020 r., poz. 282).

Równocześnie Śląski Wojewódzki Konserwator Zabytków w Katowicach ww. postanowieniem zawarł pouczenie o obowiązku wynikającym z art. 31 ust. 1a pkt 2 i ust. 2 ustawy o ochronie zabytków i opiece nad zabytkami, zgodnie z którym osoba fizyczna lub jednostka organizacyjna, która zamierza realizować roboty ziemne lub dokonać zmiany charakteru dotychczasowej działalności na terenie, na którym znajdują się zabytki archeologiczne, co doprowadzić może do przekształcenia lub zniszczenia zabytku archeologicznego – jest obowiązana, z zastrzeżeniem art. 82a ust. 1, pokryć koszty badań archeologicznych oraz ich dokumentacji, jeżeli przeprowadzenie tych badań jest niezbędne w celu ochrony tych zabytków. Zakres i rodzaj niezbędnych badań archeologicznych, o których mowa w ust. 1a, ustala wojewódzki konserwator zabytków w drodze decyzji, wyłącznie w takim zakresie, w jakim roboty budowlane albo roboty ziemne lub zmiana charakteru dotychczasowej działalności na terenie, na którym znajdują się zabytki archeologiczne, zniszczą lub uszkodzą zabytek archeologiczny. Zgodnie z dyspozycją art. 36 ust. 1 pkt 5 ustawy o ochronie zabytków i opiece nad zabytkami, prowadzenie badań archeologicznych wymaga uzyskania pozwolenia wojewódzkiego konserwatora zabytków.

W odniesieniu do działań realizowanych poza zewidencjonowanymi stanowiskami archeologicznymi należy zauważać, iż granice stanowisk mają charakter orientacyjny, a weryfikacja zasięgu jest możliwa na etapie prowadzonych badań oraz prac ziemnych. Tym samym z uwagi na nasiloną obecność śladów dziedzictwa archeologicznego na terenie Budzisk Śląski Wojewódzki Konserwator Zabytków w Katowicach pouczył o obowiązku wynikającym z art. 32 ustawy o ochronie zabytków i opiece nad zabytkami – kto, w trakcie prowadzenia robót budowlanych lub ziemnych, odkrył przedmiot, co do którego istnieje przypuszczenie, iż jest on zabytkiem, jest obowiązany wstrzymać wszelkie roboty mogące uszkodzić lub zniszczyć odkryty przedmiot; zabezpieczyć, przy użyciu dostępnych środków, ten przedmiot i miejsce jego odkrycia; niezwłocznie zawiadomić o tym właściwego wojewódzkiego konserwatora zabytków, a jeśli nie jest to możliwe, właściwego wójta (burmistrza, prezydenta miasta).

Ponadto, mając na uwadze ochronę walorów zabytkowych kapliczki usytuowanej na skrzyżowaniu ul. Szkolnej i Wolności, ze strony konserwatorskiej zalecone zostało zachowanie możliwie dużego dystansu od murów fundamentowych, a w przypadku wymiany nawierzchni w bezpośrednim sąsiedztwie kapliczki zaleca się wykonanie nowej "wyspy" z kostki granitowej i krawężników granitowych.

3. Warunków obsługi w zakresie infrastruktury technicznej i komunikacji.

3.1. Zaopatrzenie w energię elektryczną – zgodnie z oświadczeniami o możliwości przyłączenia odbiorcy do sieci elektroenergetycznej (TOK/KWG/2020-03-17/0000041) przyjętymi przez Tauron Dystrybucja S.A. w dniu 12.03.2020 r.

3.2. Zgodnie z wydaną przez Regionalnego Dyrektora Ochrony Środowiska w Katowicach decyzją Nr WOOŚ.420.136.2019.JKS.10 z dnia 16.01.2020 r. projektowana kanalizacja doprowadzać będzie ścieki bytowo-gospodarcze do studni odbiorczej, usytuowanej przy ul. Nowy Świat w Kuźni Raciborskiej. Stamtąd ścieki odprowadzane będą kanałami grawitacyjnymi i rurociągami ciśnieniowymi do istniejącej oczyszczalni ścieków w Kuźni Raciborskiej.

3.3. Inwestor zobowiązany jest uzyskać odrębną decyzję zezwalającą na umieszczenie w pasie drogowym dróg powiatowych nr 3533S i 3534S urządzeń infrastruktury zgodnie z art. 39 ust. 3 ustawy z dnia 21 marca 1985 r. o drogach publicznych (t.j. Dz. U. z 2020 r. poz. 470), w której znajdują się również zapisy określające warunki realizacji inwestycji i wejścia w teren na czas jej prowadzenia,

- w przypadku przebudowy lub modernizacji drogi, nadzór branżowy oraz wszelkie koszty związane z ewentualną przekładką zabudowanych w pasie drogowym urządzeń sieci będzie pokrywać Inwestor i właściciel sieci, zgodnie z art. 39 ust. 5 ustawy z dnia 21 marca 1985 r. o drogach publicznych (t.j. Dz. U. z 2020 r. poz. 470).

3.3.1. Powiatowy Zarząd Dróg w Raciborzu postanowieniem L.dz. NT.DP.4400.3.2020.AS z dnia 14.05.2020 r. uzgodnił projekt decyzji o ustaleniu lokalizacji inwestycji celu publicznego dla tego przedsięwzięcia w zakresie działki nr 526/1 (k.m. 1) stanowiącej pas drogowy drogi powiatowej nr 3533S oraz działek nr 528/5 (k.m. 1), 528/7 (k.m. 1) i 528/9 (k.m. 1), stanowiących pas drogowy drogi powiatowej nr 3534S, przy zachowaniu warunku:

- Inwestor zobowiązany jest uzyskać odrębną decyzję zezwalającą na umieszczenie w pasie drogowym dróg powiatowych nr 3533S oraz 3534S urządzeń infrastruktury zgodnie z art. 39 ust. 3 ustawy z dnia 21 marca 1985 r. o drogach publicznych (t.j. Dz. U. z 2018 r. poz. 2068 z późn. zm.), w której znajdują się również zapisy określające warunki realizacji inwestycji i wejścia w teren na czas jej prowadzenia.

3.3.2. Burmistrz Miasta Kuźnia Raciborska - jako zarządca dróg gminnych decyzją nr IB.7230.31.2019 z dnia 19.08.2019 r. zezwolił na umieszczenie w pasach drogowych dróg gminnych urządzeń nie związanych z funkcjonowaniem drogi, w postaci sieci kanalizacji ściekowej grawitacyjnej i ciśnieniowej wraz z elementami tej sieci.

Odnosnie uzgodnienia projektu decyzji Burmistrz Miasta Kuźnia Raciborska jako zarządca drogi - nie wniósł uwag. Uzgodnienie uważa się za dokonane.

4. Wymagań dotyczących ochrony interesów osób trzecich.

4.1. Planowaną inwestycję należy zaprojektować zgodnie z przepisami techniczno - budowlanymi, w sposób zapewniający ochronę uzasadnionych interesów osób trzecich, a w szczególności :

- nie pozbawiać dostępu do drogi publicznej,
- nie pozbawiać możliwości korzystania z mediów komunalnych - nakazuje się uwzględnienie istniejących (w tym nie ujawnionych na mapach) sieci uzbrojenia terenu,
- zapewnić ochronę przed uciążliwościami powodowanymi przez hałas, wibracje, zakłócenie elektryczne, promieniowanie i inne zakłócenia,
- zapewnić ochronę przed zanieczyszczeniami powietrza, wody i gleby.

4.2. Należy uzyskać oświadczenia właścicieli nieruchomości o posiadanym prawie do dysponowania nieruchomościami na cele budowlane i zawrzeć stosowne umowy – uzgodnienia, równoznaczne z możliwością wejścia na działki, na których zlokalizowana będzie inwestycja będąca przedmiotem niniejszej decyzji.

5. Ochrony terenów i obiektów budowlanych wynikająca z przepisów odrębnych.

5.1. Starosta Raciborski postanowieniem nr 25/20/SE z dnia 14.05.2020 r. postanowił:

- uzgodnić warunki lokalizacji inwestycji celu publicznego polegającej na: budowie kanalizacji sanitarnej grawitacyjnej i ciśnieniowej w Budziskach i Kuźni Raciborskiej, zlokalizowanej na działkach nr 31, 110, 235, 273/2, 391/2, 480/4, 483/5, 491/4, 493/1, 514, 515, 517, 518, 523/2, 525/1, 526/1, 527, 528/4, 528/5, 528/7, 528/8, 528/9, 529, 533/5, 539, 540, 541/2, k. m. 1 oraz nr 666, 667, 668, 669 k. m. 2, obręb Budziska oraz działka nr 924/5 k. m. 4 obręb Kuźnia Raciborska, położonej w miejscowościach Budziska i Kuźnia Raciborska, w części nie objętej miejscowym planem zagospodarowania przestrzennego, w części dotyczącej użytków Br-RV (grunty rolne zabudowane klasy V), PsIV (pastwiska trwałe klasy IV), PsV (pastwiska trwałe klasy V), RV (grunty rolne klasy V), W (grunty rolne pod rowami), RIVb (grunty rolne klasy IVb), w zakresie dotyczącym ochrony gruntów rolnych;

- ze względu na brak kompetencji odmówić uzgodnienia inwestycji celu publicznego polegającej na: budowie kanalizacji sanitarnej grawitacyjnej i ciśnieniowej w Budziskach i Kuźni Raciborskiej, zlokalizowanej na działkach nr 31, 110, 235, 273/2, 391/2, 480/4, 483/5, 491/4, 493/1, 514, 515, 517, 518, 523/2, 525/1, 526/1, 527, 528/4, 528/5, 528/7, 528/8, 528/9, 529, 533/5, 539, 540, 541/2, k. m. 1 oraz nr 666, 667, 668, 669 k. m. 2, obręb Budziska oraz działka nr 924/5 k. m. 4 obręb Kuźnia Raciborska, położone w miejscowościach Budziska i Kuźnia Raciborska, w części nie objętej miejscowym planem zagospodarowania przestrzennego, w części dotyczącej użytków dr (drogi), Wp (grunty pod wodami powierzchniowymi płynącymi), Bi (inne tereny zabudowane), w zakresie dotyczącym ochrony gruntów rolnych.

5.2. Przedmiotowy wniosek dotyczy nieruchomości położonych poza granicami obszaru górniczego, w związku z czym brak jest podstaw do działania Urzędu Górniczego w trybie art. 53 ust. 4 pkt. 4 ustawy z dnia 27 marca 2003 r. o planowaniu i zagospodarowaniu przestrzennym.

5.3. Planowana inwestycja zlokalizowana jest na nieruchomości położonej poza granicami terenów zagrożonych ruchami masowymi, w związku z czym brak jest podstaw uzgodnienia planowanej inwestycji z Starostą Powiatu Raciborskiego w trybie art. 53 ust. 4 pkt 5 ustawy z dnia 27 marca 2003 r. o planowaniu i zagospodarowaniu przestrzennym.

5.4. Przedmiotowa inwestycja w części znajduje się w granicach obszaru, na którym prawdopodobieństwo wystąpienia powodzi wynosi Q 10 %, na którym obowiązują przepisy ustawy z 20 lipca 2017 r. Prawo wodne (t.j. Dz. U. z 2020 r. poz. 310 z późn. zm.). Granice obszarów Q 10 % wchodzące w teren inwestycji oraz Q 1 % oznaczono na załączniku graficznym do decyzji.

Budowę sieci kanalizacji sanitarnej grawitacyjnej i ciśnieniowej na działkach nr: 31 (k.m.1), 110 (k.m. 1), 235 (k.m. 1), 273/2 (k.m. 1), 391/2 (k.m. 1), 480/4 (k.m. 1), 483/5 (k.m. 1), 491/4 (k.m. 1), 493/1 (k.m. 1), 514 (k.m.1), 515 (k.m. 1), 517 (k.m. 1), 518 (k.m. 1), 523/2 (k.m. 1), 525/1 (k.m. 1), 526/1 (k.m. 1), 527 (k.m. 1), 528/4 (k.m. 1), 528/5 (k.m. 1), 528/7

(k.m. 1), 528/8 (k.m. 1), 528/9 (k.m. 1), 529 (k.m. 1), 533/5 (k.m. 1), 539 (k.m. 1), 540 (k.m. 1), 541/2 (k.m. 1), 666 (k.m. 2), 667 (k.m. 2), 668 (k.m. 2), 669 (k.m. 2), obręb Budziska oraz 924/5 (k.m. 4), obręb Kuźnia Raciborska, położona w miejscowościach Budziska i Kuźnia Raciborska, należy wykonać uwzględniając wymagania Ustawa z dnia 20 lipca 2017 r. Prawo wodne (t.j. Dz. U. z 2020 r. poz. 310 z późn. zm.).

Dyrektor Regionalnego Zarządu Gospodarki Wodnej Państwowego Gospodarstwa Wodnego Wody Polskie w trybie art. 53 ust. 4 pkt. 11 ustawy z dnia 27 marca 2003 r. o planowaniu i zagospodarowaniu przestrzennym - postanowieniem nr GL.ZPU.1.522.98.2020.AKa z dnia 19.05.2020 r. uzgodnił projekt decyzji o ustaleniu lokalizacji inwestycji celu publicznego dla inwestycji polegającej na: budowie kanalizacji sanitarnej grawitacyjnej i ciśnieniowej w Budziskach i Kuźni Raciborskiej.

Równocześnie Dyrektor Regionalnego Zarządu Gospodarki Wodnej Państwowego Gospodarstwa Wodnego Wody Polskie po przeanalizowaniu przedstawionych materiałów oraz w oparciu o posiadane dane poinformował, że działki inwestycyjne o numerach ewidencyjnych 518 i 668 przecina rów melioracyjny nr 15 oraz że nie jest w stanie jednoznacznie stwierdzić czy planowana inwestycja realizowana będzie na obszarze zmeliorowanym, w związku z czym należy:

- przyjąć rozwiązania projektowe zapewniające prawidłowe i niezakłócone funkcjonowanie istniejących urządzeń melioracyjnych w tym, mogących kolidować z planowaną inwestycją ciągów drenarskich;
- w przypadku uszkodzenia istniejących ww. urządzeń inwestor zobowiązany jest do usunięcia szkód na własny koszt;
- powiadomić Zarząd Zlewni w Gliwicach o terminie rozpoczęcia i zakończenia robót z 7-dniowym wyprzedzeniem.

5.5. Dla przedmiotowej inwestycji została wydana przez Regionalnego Dyrektora Ochrony Środowiska w Katowicach decyzja Nr WOŚ.420.136.2019.JKS.10 z dnia 16.01.2020 r. o środowiskowych uwarunkowaniach, w której stwierdzono brak potrzeby przeprowadzania oceny oddziaływania na środowisko przedsięwzięcia pod nazwą: „Budowa kanalizacji sanitarnej w miejscowościach Budziska i Kuźnia Raciborska”, na podstawie ustawy z dnia 3 października 2008 r. o udostępnianiu informacji o środowisku i jego ochronie, udziale społeczeństwa w ochronie środowiska oraz o ocenach oddziaływania na środowisko (t.j. Dz. U. z 2020 r. poz. 283 z późn. zm.).

III. LINIE ROZGRANICZAJĄCE TEREN INWESTYCJI.

Linie rozgraniczające teren inwestycji wskazano na mapie ewidencyjnej w skali 1:2000 stanowiącej załącznik graficzny nr 1 do niniejszej decyzji.

Do wniosku o pozwolenie na budowę należy dołączyć oświadczenie o posiadanym prawie do dysponowania nieruchomością na cele budowlane.

Uzasadnienie:

Wnioskodawca Gminne Przedsiębiorstwo Wodociągów i Kanalizacji Sp. z o.o., ul. Klasztorna 15, 47-420 Kuźnia Raciborska działające przez pełnomocnika Pana Andrzeja Sawickiego, właściciela firmy SAWAND-BUD, z siedzibą przy ul. Spółdzielczej 4/5, 47-400 Racibórz, złożył w dniu 03.04.2020 r. (uzupełniony w dniu 06.04.2020 r.), wniosek dotyczący wydania decyzji o ustaleniu lokalizacji inwestycji celu publicznego dla inwestycji polegającej na budowie sieci kanalizacji sanitarnej grawitacyjnej i ciśnieniowej na działkach nr: 31 (k.m.1), 110 (k.m. 1), 113 (k.m.1) 134/1 (k.m. 1), 235 (k.m. 1), 273/2 (k.m. 1), 391/2 (k.m. 1), 480/4 (k.m. 1), 483/5 (k.m. 1), 491/4 (k.m. 1), 493/1 (k.m. 1), 514 (k.m.1), 515 (k.m. 1), 517 (k.m. 1), 518 (k.m. 1), 523/2 (k.m. 1), 525/1 (k.m. 1), 526/1 (k.m. 1), 527 (k.m. 1), 528/4 (k.m. 1), 528/5 (k.m. 1), 528/7 (k.m. 1), 528/8 (k.m. 1), 528/9 (k.m. 1), 529 (k.m. 1), 533/5 (k.m. 1), 534/2 (k.m.1), 535/1 (k.m.1), 539 (k.m. 1), 540 (k.m. 1), 541/2 (k.m. 1), 666 (k.m. 2), 667 (k.m. 2), 668 (k.m. 2), 669 (k.m. 2), obręb Budziska oraz 924/5 (k.m. 4), obręb Kuźnia

Raciborska, położonej w miejscowościach Budziska i Kuźnia Raciborska, w części nie objętej miejscowym planem zagospodarowania przestrzennego.

Pismem z dnia 20.05.2020 r., Wnioskodawca wniósł o zmianę wniosku o ustalenie lokalizacji inwestycji celu publicznego poprzez wyłączenie z wniosku działek o numerach: 113 (k.m.1), 134/1 (k.m. 1), 534/2 (k.m.1), 535/1 (k.m.1), (obręb Budziska).

Inwestycja przewidziana jest do realizacji na terenie, dla którego Gmina Kuźnia Raciborska w części nie posiada miejscowego planu zagospodarowania przestrzennego skutkiem czego wniosek rozpatrywany jest w trybie art. 4 ust. 2 pkt. 1 ustawy z dnia 27 marca 2003 r. o planowaniu i zagospodarowaniu przestrzennym (t.j. Dz. U. z 2020 r. poz. 293).

Postanowieniem Nr SKO.UL/41.7/138/2020/4230/RS z 31.03.2020 r. Samorządowe Kolegium Odwoławcze w Katowicach wyznaczyło do prowadzenia przedmiotowego postępowania i wydania decyzji o ustaleniu lokalizacji inwestycji celu publicznego Prezydenta Miasta Racibórz.

Biorąc powyższe pod uwagę Prezydent wszczął postępowanie w celu wydania decyzji o ustaleniu lokalizacji inwestycji celu publicznego dla przedmiotowej inwestycji.

Po dokonaniu analizy warunków i zasad zagospodarowania terenu oraz jego zabudowy (określając zastane funkcje i cechy), stanu faktycznego i prawnego terenu, na którym przewiduje się realizację inwestycji, o której mowa w art. 53. ust. 3 oraz w art. 61 ustawy z dnia 27 marca 2003 r. o planowaniu i zagospodarowaniu przestrzennym (t.j. Dz. U. z 2020 r. poz. 293) na podstawie opisu inwestycji przedstawionym we wniosku oraz uzyskanych opinii i uzgodnień, ustanowiono powyższe warunki lokalizacji inwestycji celu publicznego.

W trakcie prowadzenia przedmiotowego postępowania nie wpłynęły uwagi.

Na dzień wydania niniejszej decyzji wygasły wszystkie terminy do wniesienia zastrzeżeń, o których strony uczestniczące w niniejszym postępowaniu były zawiadomione proceduralnie.

Strony uczestniczące w niniejszym postępowaniu zostały powiadomione poprzez obwieszczenie, a przed wydaniem decyzji umożliwiono im wypowiedzenie się co do zebranych dowodów i materiałów oraz zgłoszonych żądań, wobec powyższego **orzeczono jak w sentencji decyzji.**


P o u c z e n i e :

1. Decyzja o ustaleniu lokalizacji celu publicznego nie upoważnia do rozpoczęcia robót budowlanych, które zgodnie z art. 28 ust. 1 ustawy z dnia 7 lipca 1994 r. Prawo budowlane można rozpocząć jedynie na podstawie decyzji o pozwoleniu na budowę, z zastrzeżeniem art. 29 - 31 przedmiotowej ustawy.
2. Zgodnie z art. 63 ust. 2 i 4 ustawy o zagospodarowaniu przestrzennym niniejsza decyzja nie rodzi praw do terenu oraz nie narusza prawa własności i uprawnień osób trzecich.
3. Warunki zabudowy, ustalone w niniejszej decyzji, wiążą organ wydający pozwolenie na budowę.
4. Decyzja niniejsza traci swą ważność :
 - jeżeli inny wnioskodawca uzyskał pozwolenie na budowę na tej nieruchomości,
 - z dniem wejścia w życie nowej edycji planu miejscowego, gdy decyzja ta będzie sprzeczna z ustaleniami tego planu.
5. Wnioskodawcy, który nie uzyskał prawa do terenu, nie przysługuje roszczenie o zwrot nakładów poniesionych w związku z otrzymaną decyzją ustalającą warunki zabudowy i zagospodarowania terenu.
6. Dla tego samego terenu decyzję o warunkach zabudowy można wydać więcej niż jednemu wnioskodawcy.
7. Projekt należy sporządzić w sposób określony w przepisach, w tym techniczno-budowlanych oraz zgodnie z zasadami wiedzy technicznej.

Od niniejszej decyzji w terminie 14 dni od daty jej doręczenia służy prawo wniesienia odwołania do Samorządowego Kolegium Odwoławczego w Katowicach za pośrednictwem Prezydenta Miasta Racibórz.

Z A Ł A C Z N I K I:

1. Załącznik graficzny.
2. Wyniki analizy funkcji oraz cech zabudowy i zagospodarowania terenu w formie opisowej.



Z up. PREZYDENTA MIASTA
Mariola Isańska-Matela
Mariola Isańska-Matela
NACZELNIK
Wydziału Inwestycji i Urbanistyki

OTRZYMUJA:

1. Andrzej Sawicki, ul. Spółdzielcza 4/5, 47-400 Racibórz.
2. Starosta Raciborski, Plac Okrzei 4, 47-400 Racibórz.
3. Starostwo Raciborskie, Plac Okrzei 4, 47-400 Racibórz.
4. Gmina Miasta Kuźnia Raciborska – Burmistrz Miasta Kuźnia Raciborska, ul. Słowackiego 4, 47-420 Kuźnia Raciborska.
5. Tomasz i Katarzyna Tosta, ul. Polna 23, 47-420 Budziska.
6. Zespół Parków Krajobrazowych Województwa Śląskiego, ul. Raciborska 10, 47-430 Rudy.
7. IU- a/a.

TK

Decyzję przygotował :
mgr inż. Tomasz Kiziak spełniony warunek zawarty w art.50 ust.4
w związku z art. 5 ust. 4 ustawy o planowaniu i zagospodarowaniu przestrzennym
(t.j. Dz. U. z 2020 r. poz. 293)

**Decyzja niniejsza
stała się ostateczna
i podlega wykonaniu**

Racibórz, dnia 15-07-2020

Z up. PREZYDENTA MIASTA

Mariola Isańska-Matela
Mariola Isańska-Matela
NACZELNIK
Wydziału Inwestycji i Urbanistyki

ZAŁĄCZNIK NR 1

Do decyzji nr IU.6733.1.6.2020 o ustaleniu lokalizacji inwestycji celu publicznego

ANALIZA

zgodnie z art.53 ust.3, art. 61 ustawy z dnia 27 marca 2003 r. o planowaniu i zagospodarowaniu przestrzennym ((t.j. Dz. U. z 2020 r. poz. 293)

dla inwestycji polegającej na:

budowie kanalizacji sanitarnej grawitacyjnej i ciśnieniowej w Budziskach i Kuźni Raciborskiej zlokalizowanej na działkach nr: 31 (k.m.1), 235 (k.m. 1), 273/2 (k.m. 1), 391/2 (k.m. 1), 480/4 (k.m. 1), 483/5 (k.m. 1), 491/4 (k.m. 1), 493/1 (k.m. 1), 514 (k.m.1), 515 (k.m. 1), 517 (k.m. 1), 518 (k.m. 1), 523/2 (k.m. 1), 525/1 (k.m. 1), 526/1 (k.m. 1), 527 (k.m. 1), 528/4 (k.m. 1), 528/5 (k.m. 1), 528/7 (k.m. 1), 528/8 (k.m. 1), 528/9 (k.m. 1), 529 (k.m. 1), 533/5 (k.m. 1), 539 (k.m. 1), 540 (k.m. 1), 541/2 (k.m. 1), 666 (k.m. 2), 667 (k.m. 2), 668 (k.m. 2), 669 (k.m. 2), obręb Budziska oraz 924/5 (k.m. 4), obręb Kuźnia Raciborska, położonej w miejscowościach Budziska i Kuźnia Raciborska, w części nie objętej miejscowym planem zagospodarowania przestrzennego,

1. Dla przedmiotowej inwestycji została wydana przez Regionalnego Dyrektora Ochrony Środowiska w Katowicach decyzja Nr WOŚ.420.136.2019.JKS.10 z dnia 16.01.2020 r. o środowiskowych uwarunkowaniach, w której stwierdzono brak potrzeby przeprowadzania oceny oddziaływania na środowisko przedsięwzięcia pod nazwą: „Budowa kanalizacji sanitarnej w miejscowościach Budziska i Kuźnia Raciborska”, na podstawie ustawy z dnia 3 października 2008 r. o udostępnianiu informacji o środowisku i jego ochronie, udziale społeczeństwa w ochronie środowiska oraz o ocenach oddziaływania na środowisko (t.j. Dz. U. z 2020 r. poz. 283 z późn. zm.).

2. Teren planowanej inwestycji:

- podlega ochronie przyrody - zgodnie z art.6 ust.1 Ustawy z dnia 16 kwietnia 2004 r. o ochronie przyrody (t.j. Dz. U. z 2020 r. poz. 55) - przedsięwzięcie zlokalizowane jest na terenie Parku Krajobrazowego "Cysterskie Kompozycje Krajobrazowe Rud Wielkich".
- nie podlega ochronie zabytków - zgodnie z art.7 Ustawy z dnia 23 lipca 2003 r. o ochronie zabytków i opiece nad zabytkami (t.j. Dz. U. z 2020 r. poz. 282).

3. Analiza stanu faktycznego i prawnego, na którym przewiduje się realizację inwestycji:

1) Analiza stanu faktycznego:


- działka nr 31 (k.m.1), obręb Budziska - o łącznej powierzchni 1.0360 ha, stanowi: drogi - dr (0.0360 ha),
- działka nr 110 (k.m.1), obręb Budziska - o łącznej powierzchni 0.1610 ha, stanowi: inne tereny zabudowane - Bi (0.1610 ha),
- działka nr 235 (k.m.1), obręb Budziska - o łącznej powierzchni 0.1940 ha, stanowi: inne tereny zabudowane - Bi (0.1940 ha),
- działka nr 273/2 (k.m.1), obręb Budziska - o łącznej powierzchni 1.6990 ha, stanowi: pastwiska trwałe - Ps (0.3600 ha), grunty pod wodami powierzchniowymi płynącymi – Wp (0.0720 ha), grunty orne – R V (1.0134 ha) i grunty rolne zabudowane Br (0.2527 ha),
- działka nr 391/2 (k.m.1), obręb Budziska - o łącznej powierzchni 0.0574 ha, stanowi: drogi - dr (0.0574 ha),
- działka nr 480/4 (k.m.1), obręb Budziska - o łącznej powierzchni 0.0240 ha, stanowi: drogi - dr (0.0240 ha),
- działka nr 483/5 (k.m.1), obręb Budziska - o łącznej powierzchni 0.0425 ha, stanowi: drogi - dr (0.0425 ha),

- działka nr 491/4 (k.m.1), obręb Budziska - o łącznej powierzchni 0.0705 ha, stanowi: drogi - dr (0.0705 ha),
- działka nr 493/1 (k.m.1), obręb Budziska - o łącznej powierzchni 0.0220 ha, stanowi: drogi - dr (0.0220 ha),
- działka nr 514 (k.m.1), obręb Budziska - o łącznej powierzchni 0.1480 ha, stanowi: drogi - dr (0.1480 ha),
- działka nr 515 (k.m.1), obręb Budziska - o łącznej powierzchni 0.0690 ha, stanowi: drogi - dr (0.0690 ha),
- działka nr 517 (k.m.1), obręb Budziska - o łącznej powierzchni 0.5863 ha, stanowi: drogi - dr (0.5863 ha),
- działka nr 518 (k.m.1), obręb Budziska - o łącznej powierzchni 0.1190 ha, stanowi: drogi - dr (0.1190 ha),
- działka nr 523/2 (k.m.1), obręb Budziska - o łącznej powierzchni 0.1026 ha, stanowi: drogi - dr (0.1026 ha),
- działka nr 525/1 (k.m.1), obręb Budziska - o łącznej powierzchni 0.4038 ha, stanowi: drogi - dr (0.4038 ha),
- działka nr 526/1 (k.m.1), obręb Budziska - o łącznej powierzchni 0.6510 ha, stanowi: drogi - dr (0.6510 ha),
- działka nr 527 (k.m.1), obręb Budziska - o łącznej powierzchni 0.0344 ha, stanowi: drogi - dr (0.0344 ha),
- działka nr 528/4 (k.m.1), obręb Budziska - o łącznej powierzchni 0.0184 ha, stanowi: drogi - dr (0.0184 ha),
- działka nr 528/5 (k.m.1), obręb Budziska - o łącznej powierzchni 0.0044 ha, stanowi: drogi - dr (0.0033 ha) oraz tereny mieszkaniowe – B (0.0011 ha),
- działka nr 528/7 (k.m.1), obręb Budziska - o łącznej powierzchni 0.0065 ha, stanowi: drogi - dr (0.0065 ha),
- działka nr 528/8 (k.m.1), obręb Budziska - o łącznej powierzchni 0.1137 ha, stanowi: drogi - dr (0.1137 ha),
- działka nr 528/9 (k.m.1), obręb Budziska - o łącznej powierzchni 1.0104 ha, stanowi: drogi - dr (1.0104 ha),
- działka nr 529 (k.m.1), obręb Budziska - o łącznej powierzchni 0.0800 ha, stanowi: drogi - dr (0.0800 ha),
- działka nr 535/1 (k.m.1), obręb Budziska - o łącznej powierzchni 0.3800 ha, stanowi: drogi - dr (0.3800 ha),
- działka nr 539 (k.m.1), obręb Budziska - o łącznej powierzchni 0.1790 ha, stanowi: drogi - dr (0.1790 ha),
- działka nr 540 (k.m.1), obręb Budziska - o łącznej powierzchni 0.0970 ha, stanowi: drogi - dr (0.0970 ha),
- działka nr 541/2 (k.m.1), obręb Budziska - o łącznej powierzchni 0.1721 ha, stanowi: drogi - dr (0.1721 ha),
- działka nr 666 (k.m.2), obręb Budziska - o łącznej powierzchni 0.1760 ha, stanowi: drogi - dr (0.1760 ha),
- działka nr 667 (k.m.2), obręb Budziska - o łącznej powierzchni 0.0820 ha, stanowi: drogi - dr (0.0820 ha),
- działka nr 668 (k.m.2), obręb Budziska - o łącznej powierzchni 0.0812 ha, stanowi: grunty pod rowami - W (0.0812 ha),
- działka nr 669 (k.m.2), obręb Budziska - o łącznej powierzchni 0.4000 ha, stanowi: drogi - dr (0.4000 ha),
- działka nr 924/5 (k.m.4), obręb Kuźnia Raciborska - o łącznej powierzchni 0.5800 ha, stanowi: drogi - dr (0.5800 ha).

2) Analiza stanu prawnego.

Działki, na których planowana jest inwestycja stanowią własność:

- Powiatu Raciborskiego (Skarbu Państwa) - 526/1 (k.m.1), obręb Budziska, 528/4 (k.m.1), obręb Budziska, 528/5 (k.m.1), obręb Budziska, 528/7 (k.m.1), obręb Budziska, nr 528/8 (k.m.1), obręb Budziska, 528/9 (k.m.1), obręb Budziska,
- osób fizycznych (właścicieli prywatnych) - 273/2 (k.m.1), obręb Budziska,
- Gminy Miasta Kuźnia Raciborska - 31 (k.m. 1), obręb Budziska, 110 (k.m.1), obręb Budziska, 235 (k.m.1), obręb Budziska, 391/2 (k.m.1), obręb Budziska, 480/4 obręb Budziska, 483/5 (k.m.1), obręb Budziska, 491/4 (k.m.1), obręb Budziska, 493/1 (k.m.1), obręb Budziska, 514 (k.m.1), obręb Budziska, działka nr 515 (k.m.1), obręb Budziska, 517 (k.m.1), obręb Budziska, 518 (k.m.1), obręb Budziska, 523/2 (k.m.1), obręb Budziska, 525/1 (k.m.1), obręb Budziska, 527 (k.m.1), obręb Budziska, 529 (k.m.1), obręb Budziska, nr 533/5 (k.m.1), obręb Budziska, 539 (k.m.1), obręb Budziska, 540 (k.m.1), obręb Budziska, 541/2 (k.m.1), obręb Budziska, 666 (k.m.2), obręb Budziska, 667 (k.m.2), obręb Budziska, 668 (k.m.2), obręb Budziska, nr 669 (k.m.2), obręb Budziska, 924/5 (k.m.4), obręb Kuźnia Raciborska.

Z up. PREZYDENTA MIASTA

Małgorzata Jasińska-Matela
NACZELNIK
Wydziału Inwestycji i Urbanistyki

ZARZĄD POWIATU RACIBORSKIEGO

Adres do korespondencji:
Powiatowy Zarząd Dróg w Raciborzu
ul. 1 Maja 3, 47-400 Racibórz
tel. 32 414 00 20

Racibórz, dnia 03.06.2020 r.

**Przedsiębiorstwo Usług Inwestycyjno-
Budowlanych i Projektowych
„SAWAND-BUD”
ul. Spółdzielcza 4/5
47-400 Racibórz**

DECYZJA NT.DP.4401.32.2020.AS

Na podstawie art. 21 pkt. 1 i art. 39 ust. 3 ustawy z dnia 21 marca 1985 r. o drogach publicznych (j.t. Dz.U. z 2020 r., poz. 470), oraz Uchwały Nr 98/521/2012 Zarządu Powiatu Raciborskiego z dnia 28 grudnia 2012 r., zgodnie z art. 104 Kpa,

po rozpatrzeniu wniosku złożonego przez: **Przedsiębiorstwo Usług Inwestycyjno-Budowlanych i Projektowych „SAWAND-BUD”, ul. Spółdzielcza 4/5, 47-400 Racibórz** (inwestor – Gminne Przedsiębiorstwo Wodociągów i Kanalizacji Sp. z o.o., ul. Klasztorna 45, 47-420 Kuźnia Raciborska)

w sprawie: **wydania zgody na lokalizację sieci kanalizacji sanitarnej grawitacyjnej i tłocznej w ul. Szkolnej w miejscowości Budziska w pasie drogowym drogi powiatowej nr 3533S (dz. nr 526/1 a.m.1), w ul. Wolności, Szkolnej i Głównej w miejscowości Budziska w pasie drogowym drogi powiatowej nr 3534S (dz. nr 528/9 a.m.1, 528/5 a.m.1, 528/7 a.m.1)**

zezwalam

na lokalizację sieci kanalizacji sanitarnej grawitacyjnej i tłocznej w ul. Szkolnej w miejscowości Budziska w pasie drogowym drogi powiatowej nr 3533S (dz. nr 526/1 a.m.1), w ul. Wolności, Szkolnej i Głównej w miejscowości Budziska w pasie drogowym drogi powiatowej nr 3534S (dz. nr 528/9 a.m.1, 528/5 a.m.1, 528/7 a.m.1), zgodnie z przedłożonym projektem zagospodarowania terenu na mapie zasadniczej, przy zachowaniu następujących warunków:

1. Ułożenie sieci kanalizacji sanitarnej wzdłuż drogi w jezdni wykonać bezwykopowo metodą przewiertu sterowanego. W miejscu lokalizacji komór przewiertnych wykonać odtworzenie pełnej konstrukcji nawierzchni jezdni zgodnie z warstwami opisanymi poniżej.
2. W przypadku braku możliwości wykonania przewiertów, dopuszcza się ułożenie sieci metodą rozkopu w wąskoprzestrzennych wykopach umocnionych. Warstwy podłoża pod podbudowę zagęścić do osiągnięcia wtórnego modułu odkształcenia $E_2=100$ MPa. Należy wykonać odtworzenie naruszonych warstw konstrukcyjnych jezdni na długości wykonywanych robót (wykopów) do stanu istniejącego (nie pogorszonego)

metodą schodkową z odstępem min. 0,25 m dla każdej następnej wyżej położonej warstwy bitumicznej przy spełnieniu warunków:

- a. dla jezdni drogi o konstrukcji:
 - podłoże stabilizowane cementem 2,5 – 5,0 Mpa gr. 25 cm,
 - warstwa podbudowy pomocniczej z kruszywa naturalnego łamanego 0/31,5 gr. 20 cm,
 - warstwa podbudowy zasadniczej z betonu asfaltowego AC 22P gr. 7 cm
 - warstwa wiążąca nawierzchni bitumicznej AC 16W gr. 6 cm,
 - warstwa ścieralna nawierzchni bitumicznej AC 11S gr. 5 cm układana na całej szerokości jezdni po uprzednim podfrezowaniu/wyrównaniu i przygotowaniu istniejącego podłoża.
3. W przypadku uszkodzenia pozostałych elementów infrastruktury drogowej nie wymienionych w niniejszej decyzji, należy je odbudować lub wymienić na nowe.
4. Przed rozpoczęciem realizacji zabudowy sieci kanalizacji sanitarnej, inwestor zadania zobowiązany będzie do podpisania porozumienia z zarządcą drogi, precyzującego szczególnie warunki budowy urządzeń kanalizacyjnych w pasie drogowym, odtworzenie infrastruktury drogowej oraz udzielenie gwarancji na te roboty odtworzeniowe.
5. W przypadku przebudowy lub modernizacji drogi, nadzór branżowy oraz wszelkie koszty związane z ewentualną przekładką zabudowanych w pasie drogowym urządzeń sieci będzie pokrywać Inwestor i właściciel sieci, zgodnie z art. 39 ust. 5 ustawy z dnia 21 marca 1985 r. o drogach publicznych (t.j. Dz.U. z 2020 r., poz. 470).
6. Zezwolenie na lokalizację urządzenia niezwiązanego z potrzebami zarządzania drogami lub potrzebami ruchu drogowego jest ważne 24 miesiące od dnia wydania.

UZASADNIENIE

Pismem z dnia 19.05.2020 r. strona zwróciła się do zarządcy drogi o wydanie decyzji lokalizacyjnej na umieszczenie urządzeń teletechnicznych w pasie drogowym dróg powiatowych na wymienionych działkach, tzn. 526/1 a.m.1, 528/9 a.m.1, 528/5 a.m.1, 528/7 a.m.1 w obrębie Budziska oraz dz. 528/4 a.m.1, 528/8 a.m.1 w obrębie Budziska. Po dokładnym rozpatrzeniu wniosku oraz przebiegu dróg powiatowych okazało się, że dz. nr 528/4 a.m.1, 528/8 a.m.1 w obrębie Budziska nie stanowią pasa drogowego dróg powiatowych administrowanych przez tut. zarząd.

Natomiast dz. nr 526/1 a.m.1 w obrębie Budziska jest częścią pasa drogowego drogi powiatowej nr 3533S – ul. Szkolnej w m. Budziska, a dz. nr 528/9 a.m.1, 528/5 a.m.1, 528/7 a.m.1 w obrębie Budziska są częścią pasa drogowego drogi powiatowej nr 3543S – ul. Wolności, Szkolnej i Głównej w m. Budziska, w związku z czym na lokalizację urządzeń kanalizacyjnych na tych działkach wydano zgodę, co orzeczono w sentencji decyzji.

POUCZENIE

1. **Przed rozpoczęciem robót budowlanych inwestor jest zobowiązany do:**
 - uzgodnienia z zarządcą drogi projektu technicznego projektowanej kanalizacji oraz odtworzenia konstrukcji jezdni po robotach,
 - uzyskania zezwolenia zarządcy drogi na zajęcie pasa drogowego, dotyczącego prowadzenia robót w pasie drogowym i na umieszczenie w nim urządzenia. Wniosek w sprawie zajęcia pasa drogowego winien zawierać zatwierdzony przez Starostę Raciborskiego projekt organizacji ruchu na czas robót.

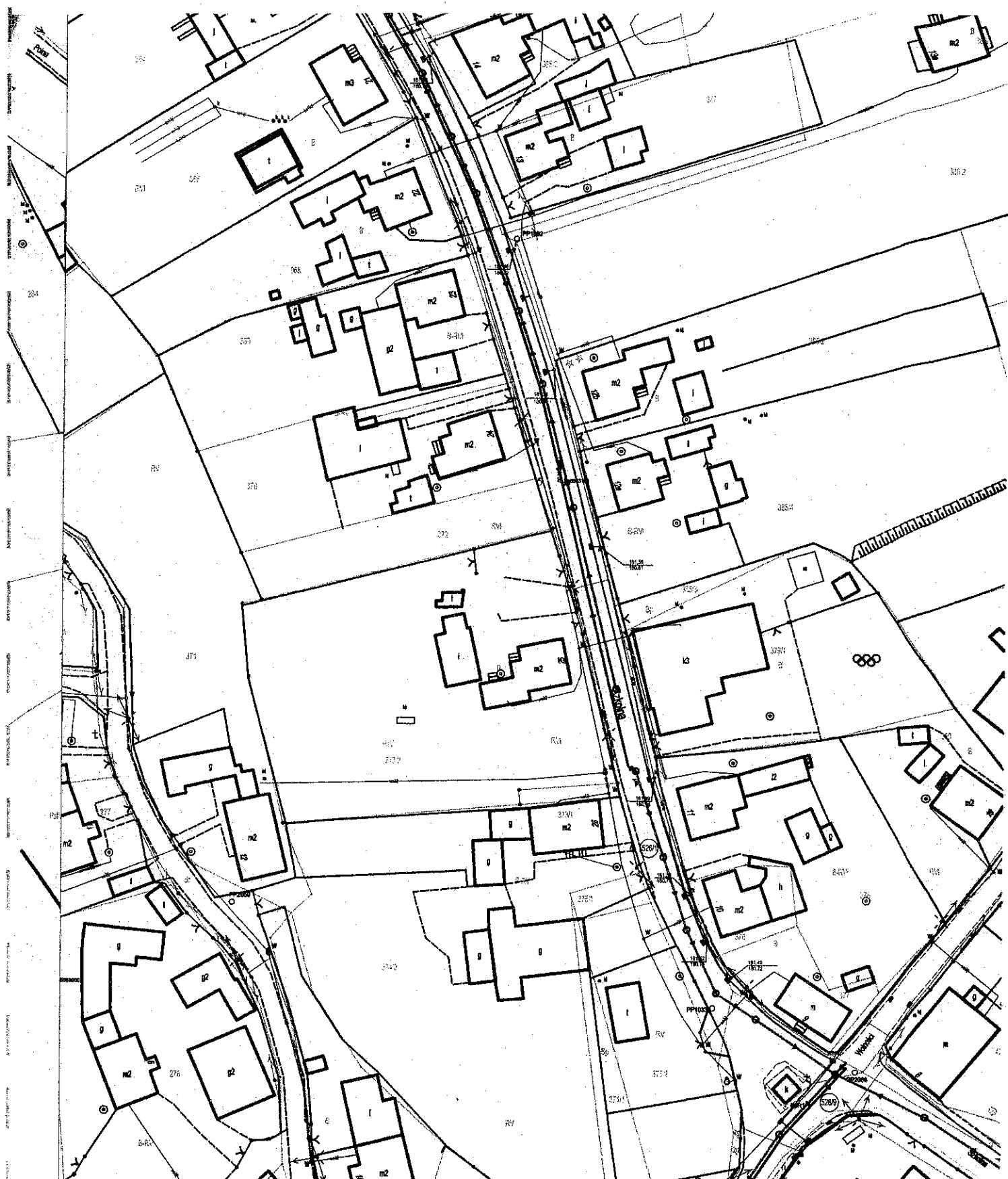
2. Przystąpienie i prowadzenie robót w pasie drogowym wymaga zezwolenia zarządcy drogi, o czym mowa w art. 40 ust. 2 pkt 1 ustawy z dnia 21 marca 1985 r. o drogach publicznych (t.j. Dz. U. z 2020, poz. 470).
3. Umieszczenie w pasie drogowym urządzenia infrastruktury technicznej niezwiązanego z potrzebami zarządzania drogami lub potrzebami ruchu drogowego wymaga zezwolenia na zajęcie pasa drogowego, o czym mowa w art. 40 ust. 2 pkt 2 cyt. wyżej ustawy.
4. Brak zezwoleń, o których mowa w pkt 2 i 3 pouczenia, skutkuje nałożeniem ustawowych kar, zgodnie z art. 40 ust. 12 tej ustawy.
5. Od decyzji przysługuje odwołanie do Samorządowego Kolegium Odwoławczego w Katowicach za pośrednictwem Zarządu Powiatu Raciborskiego, Powiatowy Zarząd Dróg w Raciborzu, ul. 1 Maja 3, 47-400 Racibórz – w terminie 14 dni od dnia doręczenia niniejszej decyzji.

Z up. Zarządu
Powiatu Raciborskiego

Monika Kuzelak
Dyrektor
Powiatowego Zarządu Dróg w Raciborzu

Otrzymują:

1. Adresat,
2. PZD a/a



wana kanalizacja sanitarna grawitacyjna
wana kanalizacja sanitarna ciśnieniowa
pownia ścieków

Załącznik do decyzji/opinii/zatwierdzenia
Nr PD.01.449.32.2020.41
z dnia 03.06.2020
podpis
Powiatowy Zarząd Dróg ul. 1-go Maja 3. 47-400 Racibórz

Nazwa rysunku:

Projekt zagospodarowania terenu

Obiekt:

Sieć kanalizacji sanitarnej w drodze powiatowej w Budziskach

Projektant	Imię i nazwisko Inż. Andrzej Sawicki	Nr uprawnień 69/2000	Podpis	Stadium: PB
Asystent projekt.	mgr Inż. Aleksandra Sawicka			Branża: Sanitarna
				Skala: 1:1000
				Nr rysunku: 1

Data: Maj 2020 r.

Firma: **"SAWAND-BUD"**

47-400 Racibórz
Ul. Spółdzielcza 4/5



Legenda

- Projektowana kanalizacja sanitarna grawitacyjna
- Projektowana kanalizacja sanitarna ciśnieniowa
- PO** Przepompownia ścieków

Załącznik do decyzji/opini/zatwierdzenia
 Nr MT.2P.5501.32 z dnia 03.06.2020
 z dnia 03.06.2020
 Powiatowy Zarząd Dróg ul.1-go maja 1 47-400 Radbórz

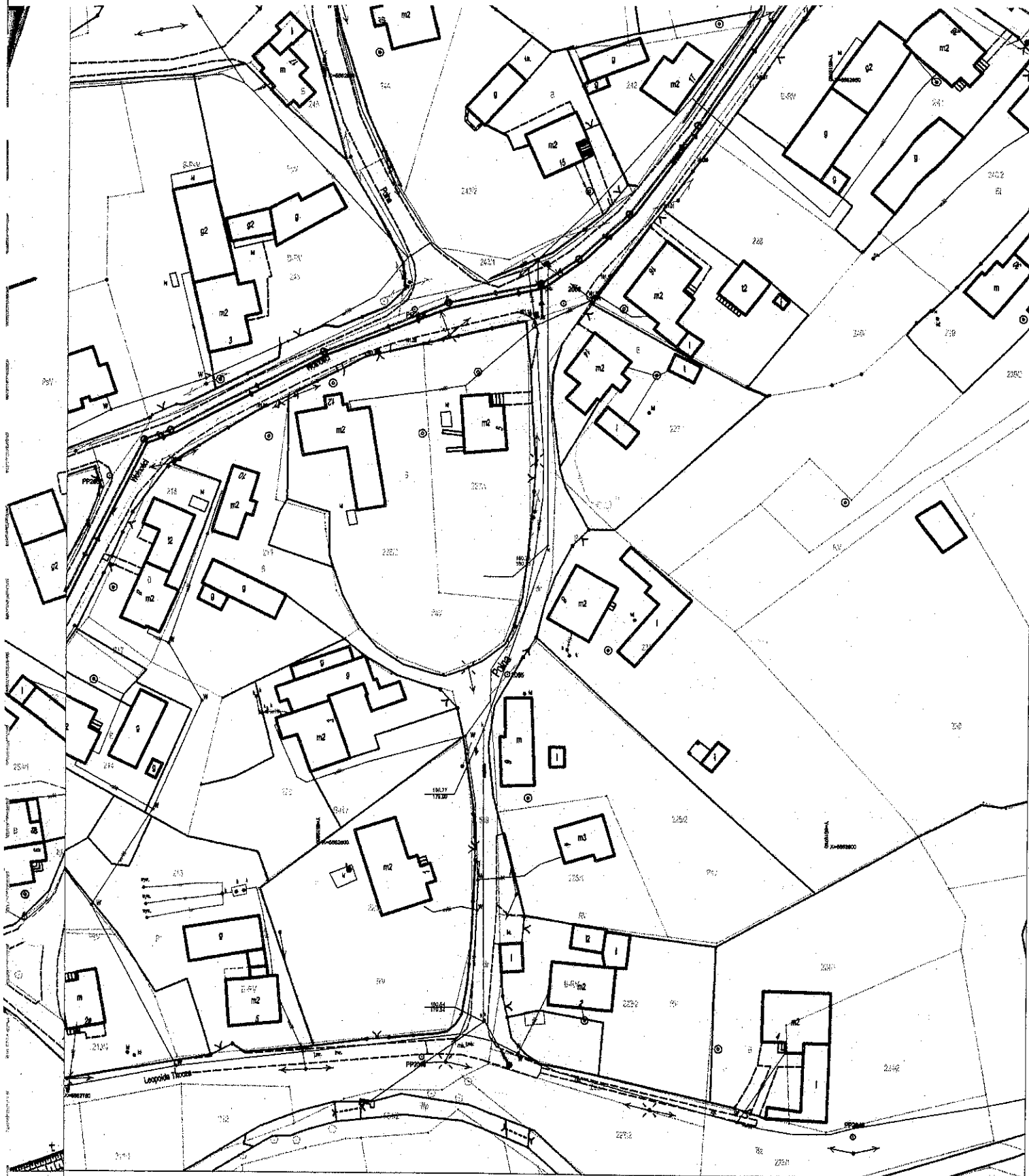
Nazwa rysunku:

Projekt zagospodarowania terenu

Obiekt:

Ściek kanalizacji sanitarnej w drodze powiatowej w Budziskach

	Imię i nazwisko	Nr uprawnień	Podpis	Stadium: PB
Projektant	inż. Andrzej Sawicki	69/2000		Branża: Sanitarna
Asystent projekt.	mgr inż. Aleksandra Sawicka			Skala: 1:1000
				Nr rysunku: 2
Data: Maj 2020 r.	Firma: "SAWAND-BUD"			47-400 Radbórz Ul. Spółdzielcza 4/5



towana kanalizacja sanitarna grawitacyjna
 towana kanalizacja sanitarna ciśnieniowa
 ompownia ścieków

Załącznik do decyzji/opinii/zatwierdzenia
 Nr 11.004.01.12.2020.41
 z dnia 03.06.2020
 Podpis: _____
 Powiatowy Zarząd Dróg ul. 1-go Maja 3-47-400 Racibórz

Nazwa rysunku:

Projekt zagospodarowania terenu

Obiekt:

Sieć kanalizacji sanitarnej w drodze powiatowej w Budziskach

Projektant	Imię i nazwisko inż. Andrzej Sawicki	Nr uprawnień 69/2000	Podpis 	Stadium: PB
Asystent projekt.	mgr inż. Aleksandra Sawicka			Granża: Sanitarna
				Skala: 1:1000
				Nr rysunku: 3

Data: Maj 2020 r.

Firma: **"SAWAND-BUD"**

47-400 Racibórz
ul. Świdzińska 4/5



**REGIONALNY DYREKTOR
OCHRONY ŚRODOWISKA
W KATOWICACH**

Regionalna Dyrekcja Ochrony Środowiska
w Katowicach
40-127 Katowice
Pl. Ścieżki 8-10
241051947

Stwierdza się, że niniejsza
decyzja stała się ostateczna
z dniem 19.02.2020r.

*Justyna Krawczyk-Surdej
główny specjalista
03 marca 2020r.*

Katowice, 16-01-2020

WOOŚ.420.136.2019.JKS.10

**DECYZJA
o środowiskowych uwarunkowaniach**

Na podstawie art. 71 ust. 2 pkt. 2, art. 75 ust. 1 pkt. 1 lit. I oraz art. 84 ustawy z dnia 3 października 2008 r. o udostępnianiu informacji o środowisku i jego ochronie, udziale społeczeństwa w ochronie środowiska oraz o ocenach oddziaływania na środowisko (t.j. Dz.U. z 2018r. poz. 2081 z późn. zm.), dalej ustawy ooś, w związku z art. 104 ustawy z dnia 14 czerwca 1960r. Kodeks postępowania administracyjnego (t.j. Dz.U. z 2018r., poz. 2096 z późn. zm.), dalej Kpa, po rozpatrzeniu wniosku z 24 lipca 2019r. Pełnomocnika Gminnego Przedsiębiorstwa Wodociągów i Kanalizacji, 47-420 Kuźnia Raciborska, ul.Klasztorna 45 w sprawie wydania decyzji o środowiskowych uwarunkowaniach dla przedsięwzięcia pn.: „Budowa kanalizacji sanitarnej w miejscowościach Budziska i Kuźnia Raciborska”,

stwierdzam brak potrzeby

przeprowadzenia oceny oddziaływania na środowisko dla przedsięwzięcia pn.: „Budowa kanalizacji sanitarnej w miejscowościach Budziska i Kuźnia Raciborska”.

UZASADNIENIE

Pełnomocnik Gminnego Przedsiębiorstwa Wodociągów i Kanalizacji, 47-420 Kuźnia Raciborska, ul.Klasztorna 45, wystąpił do Regionalnego Dyrektora Ochrony Środowiska w Katowicach z wnioskiem z 24 lipca 2019r (wpływ do tut. organu 26 lipca 2019r.) o wydanie decyzji o środowiskowych uwarunkowaniach dla przedsięwzięcia pn.: „Budowa kanalizacji sanitarnej w miejscowościach Budziska i Kuźnia Raciborska”.

Do wniosku o wydanie decyzji o środowiskowych uwarunkowaniach załączono:

- pełnomocnictwo z 6 marca 2019r.,
- potwierdzenie wniesienia opłaty skarbowej za wydanie decyzji oraz pełnomocnictwo,
- 3 egz. karty informacyjnej przedsięwzięcia (KIP), wraz z zapisem jej w formie elektronicznej
- mapę z zaznaczonym przewidywanym obszarem, na który będzie oddziaływać przedsięwzięcie wraz z zapisem jej w formie elektronicznej,
- informację co do obowiązywania na terenie inwestycji miejscowego planu zagospodarowania przestrzennego.

Podanie nie czyniło zadość wymaganiom ustalonym w przepisach prawa. Wobec tego, Regionalny Dyrektor Ochrony Środowiska w Katowicach, dalej RDOŚ w Katowicach, na podstawie art. 64 §2 Kpa, wezwał Wnioskodawcę pismem z 7 sierpnia 2019r. zn.: WOOŚ.420.136.2019.JKS.1 do usunięcia braków formalnych wniosku w terminie do 14 dni od dnia jego otrzymania, z pouczeniem, że nieusunięcie tych braków spowoduje

pozostawienie podania bez rozpoznania. W odpowiedzi Pełnomocnik Inwestora, przy piśmie z 29 sierpnia 2019r. przedłożył brakujące dokumenty oraz złożył wyjaśnienia co do podstawy prawnej wystąpienia do tut. organu o wydanie decyzji o środowiskowych uwarunkowaniach dla przedmiotowego przedsięwzięcia.

Planowane przedsięwzięcie polegać będzie na budowie kanalizacji sanitarnej grawitacyjnej i ciśnieniowej o łącznej długości ok. 10,2 km. Zatem inwestycja została zakwalifikowana zgodnie z § 4 rozporządzenia Rady Ministrów z dnia 10 września 2019r. w sprawie przedsięwzięć mogących znacząco oddziaływać na środowisko (Dz.U. z 2019r. poz.1839) do mogących potencjalnie znacząco oddziaływać na środowisko wymienionych w § 3 ust. 1 pkt. 79 rozporządzenia Rady Ministrów z dnia 9 listopada 2010r. w sprawie przedsięwzięć mogących znacząco oddziaływać na środowisko (t.j. Dz. U. z 2016r. poz. 71), o których mowa w art.71 ust. 2 pkt 2 ustawy ooś.

W toku prowadzonego postępowania, 24 września 2019r. weszła w życie ustawa z dnia 19 lipca 2019r. o zmianie ustawy o udostępnianiu informacji o środowisku i jego ochronie, udziale społeczeństwa w ochronie środowiska oraz o ocenach oddziaływania na środowisko oraz niektórych innych ustaw (Dz. U z 2019r. poz. 1712). Zgodnie z art. 4 ust. 1 tejże ustawy do spraw wszczętych na podstawie ustaw ooś i niezakończonych przed dniem wejścia w życie ww. ustawy z 19 lipca 2019r. należy stosować przepisy dotychczasowe, za wyjątkiem przepisów art. 63, art. 64 ust. 1 i 3a, art. 65, art. 74 ust. 3b-3h, art. 84 ust. 1 i 1a oraz art. 86d ustawy ooś. W przypadkach tych należy zastosować przepisy w brzmieniu nadanym ww. ustawą zmieniającą ustawę ooś. Zatem załatwiając sprawę uwzględniono przepisy adekwatnie do etapu postępowania i obowiązującego w tym czasie stanu prawnego.

Wnioskodawcą o wydanie decyzji o środowiskowych uwarunkowaniach dla przedmiotowego przedsięwzięcia jest podmiot zależny od jednostki samorządu terytorialnego, dla którego organem wykonawczym jest organ właściwy do wydania decyzji o środowiskowych uwarunkowaniach (spółka ze 100 % udziałem Gminy Kuźnia Raciborska). Mając na uwadze art. 4 ust. 1 ustawy z dnia 19 lipca 2019r. o zmianie ustawy o udostępnianiu informacji o środowisku i jego ochronie, udziale społeczeństwa w ochronie środowiska oraz o ocenach oddziaływania na środowisko oraz niektórych innych ustaw (Dz. U z 2019r. poz. 1712) i art. 75 ust. 1 pkt. 1 lit. I ustawy ooś, ustalono, że organem właściwym do wydania tej decyzji jest RDOŚ w Katowicach.

Strony przedmiotowego postępowania wyznaczono zgodnie z art. 74 ust. 3a ustawy ooś. Jako strony uznano podmioty posiadające prawo rzeczowe do nieruchomości znajdującej się w obszarze, na który będzie oddziaływać przedsięwzięcie. Obszar ten został zaznaczony na mapie przedstawiającej przewidywany teren, na którym będzie realizowane przedsięwzięcie oraz, na który będzie ono oddziaływać załączonej do wniosku. W sprawie tej liczba stron postępowania przekracza 20. W związku z tym, zastosowano przepisy art. 74 ust. 3 pkt. 1 ustawy ooś w powiązaniu z art.49 Kpa, powiadamiając strony o wszczęciu postępowania zawiadomieniem zn.:WOOŚ.420.136.2019.JKS.2 z 9 września 2019r. W zawiadomieniu poinformowano także, o prawie stron do czynnego udziału w każdym stadium postępowania administracyjnego, w tym prawie do przeglądania akt sprawy, sporządzania z nich notatek i odpisów, zgłaszania ewentualnych uwag i wniosków oraz o miejscu i sposobie dokonywania kolejnych zawiadomień w tej sprawie tj. poprzez upublicznienie ich na tablicy ogłoszeń i udostępnienie w Biuletynie Informacji Publicznej RDOŚ w Katowicach. W zawiadomieniu poinformowano również strony, że w sprawie tej, tut. organ w trybie art. 64 ust. 1 ustawy ooś zasięgnie opinii:

- Państwowego Powiatowego Inspektora Sanitarnego w Raciborzu,
- Dyrektora Regionalnego Zarządu Gospodarki Wodnej w Gliwicach Państwowego Gospodarstwa Wodnego Wody Polskie.

Zawiadomienie to zamieszczono 10 września 2019r. na okres 14 dni, na tablicy ogłoszeń i w BIP RDOŚ w Katowicach oraz przesłano przy piśmie z 9 września 2019r. zn.: WOOŚ.420.136.2019.JKS.3 do Urzędu Miejskiego w Kuźni Raciborskiej celem

7

upublicznienia go przez okres 14 dni na tablicy ogłoszeń, w BIP oraz w sposób zwyczajowo przyjęty w pobliżu miejsca realizacji przedsięwzięcia. Urząd Miejski w Kuźni Raciborskiej zwrócił je przy piśmie z 30 września 2019r. zn.:OB.5315.35.2019., wraz z informacją o miejscu i czasie jego upublicznienia. Zawiadomienie zamieszczone było od 12 września 2019r. do 30 września 2019r. na tablicy ogłoszeń oraz od 12 września 2019r. w BIP ww. urzędu.

W toku prowadzonego postępowania, Pełnomocnik Inwestora przesłał do tut. organu:

- poprawioną i uzupełnioną Kartę informacyjną przedsięwzięcia przy piśmie z 13 września 2019r. zn.: SAW-01/09/19,
- pismo z 19 września 2019r. uzupełniające i korygujące pkt 9 ww. KIP

Zgodnie z art. 64 ust.1 pkt. 2 i pkt. 4 ustawy ooś, RDOŚ w Katowicach pismami z 24 września 2019r. zn.:WOOŚ.420.136.2019.JKS.4 i zn.:WOOŚ.420.136.2019.JKS.5 wystąpił do Państwowego Powiatowego Inspektora Sanitarnego w Raciborzu oraz Dyrektora Regionalnego Zarządu Gospodarki Wodnej w Gliwicach Państwowego Gospodarstwa Wodnego Wody Polskie o opinię co do potrzeby przeprowadzenia oceny oddziaływania na środowisko dla przedmiotowego przedsięwzięcia, a w przypadku stwierdzenia takiej potrzeby – co do zakresu raportu o oddziaływaniu na środowisko.

Państwowy Powiatowy Inspektor Sanitarny w Raciborzu w opinii sanitarnej zn.: ONS/ZNS.523.36.2019, która wpłynęła do tut. organu 8 października 2019r. wskazał na brak potrzeby przeprowadzenia oceny oddziaływania na środowisko dla przedmiotowego przedsięwzięcia.

Dyrektor RZGW PGW WP w wezwaniu z 7 października 2019r. (wpływ do tut. organu 15 października 2019r.) zn.: GL.ZZŚ.1.435.198.2019.TM wniósł o uzupełnienie rozpatrywanej dokumentacji we wskazanym przez ten organ, zakresie. W związku z tym, RDOŚ w Katowicach wezwał Pełnomocnika Inwestora pismem z 17 października 2019r. zn.: WOOŚ.420.136.2019.JKS.7 do przedłożenia stosownych wyjaśnień. Pełnomocnik Inwestora udzielił żądanych uzupełnień przy piśmie z 22 października 2019r. (wpływ do RDOŚ w Katowicach 25 października 2019r.), które zostały przesłane do Dyrektora RZGW w Gliwicach PGW WP pismem z 31 października 2019r. zn.: WOOŚ.420.136.2019.JKS.8. Dyrektor RZGW PGW WP w opinii z 14 listopada 2019r. (wpływ do RDOŚ w Katowicach 26 listopada 2019r.) zn.: GL.ZZŚ.1.435.198.2019.TM wskazał na brak obowiązku przeprowadzenia oceny oddziaływania na środowisko dla planowanej inwestycji jednocześnie określając warunki jej realizacji.

Analizując wniosek o wydanie decyzji o środowiskowych uwarunkowaniach, wraz z wymaganymi dokumentami, pod kątem kryteriów związanych z kwalifikowaniem przedsięwzięcia do przeprowadzenia oceny oddziaływania na środowisko oraz biorąc pod uwagę opinie Państwowego Powiatowego Inspektora Sanitarnego w Raciborzu oraz Dyrektora Zarządu Zlewni w Gliwicach PGW WP, ustalono, że w przedmiotowym przypadku nie zachodzą szczególne uwarunkowania, określone w art. 63 ust. 1 ustawy ooś.

Mając na uwadze powyższe, a także to, że Pełnomocnik Inwestora przy piśmie z 22 października 2019r. przesłał do RDOŚ Katowice niezbędne załączniki do wniosku określone w art. 74 ust. 1 pkt 3 i pkt 6 ustawy ooś tj.:

- poświadczoną przez właściwy organ kopię mapy ewidencyjnej, w postaci elektronicznej, obejmującej przewidywany teren, na którym będzie realizowane przedsięwzięcie oraz na który będzie oddziaływać (licencja Starosty Raciborskiego z 18 marca 2019r. zn.: SG.6642.1.683.2019_2411_CL1)
- wykaz działek ewidencyjnych oraz podmiotów ewidencyjnych wydany przez Starostę Raciborskiego 12 marca 2019r. zn.: SG.6642.1.614.2019,

tut. organ zawiadomieniem z 29 listopada 2019r. zn.: WOOŚ.420.136.2019.JKS.9, poinformował strony postępowania o zgromadzeniu materiału dowodowego niezbędnego do wydania żądanej decyzji oraz o możliwości zapoznania się z całością zgromadzonych akt w terminie 7 dni od dnia doręczenia ww. zawiadomienia. Zawiadomienie upubliczniono

w dniach od 3 grudnia 2019r. do 16 grudnia 2019r. w BIP i na tablicy ogłoszeń RDOŚ w Katowicach.

W trakcie prowadzonego postępowania tut. organ informował strony postępowania o jego przebiegu oraz o wyznaczonym terminie załatwienia sprawy w zawiadomieniach:

- 3 października 2019r. zn.: zn.: WOOS.420.136.2019.JKS.6
- 29 listopada 2019r. zn.: WOOS.420.136.2019.JKS.9.

Do dnia wydania niniejszej decyzji, żadna ze stron postępowania nie zgłosiła się do organu, aby zapoznać się z aktami sprawy. Nie wniesiono też uwag i wniosków.

Planowane przedsięwzięcie polegać będzie na budowie sieci kanalizacji sanitarnej grawitacyjnej i ciśnieniowej o łącznej długości ok.10,2 km w miejscowościach Budziska oraz w niewielkiej części w Kuźni Raciborskiej. Kanalizacja doprowadzać będzie ścieki bytowo-gospodarcze do studni odbiorczej, usytuowanej przy ulicy Nowy Świat w Kuźni Raciborskiej. Stąd ścieki odprowadzane będą kanałami grawitacyjnymi i rurociągami ciśnieniowymi do istniejącej oczyszczalni ścieków w Kuźni Raciborskiej.

Z uwagi na niekorzystny układ wysokościowy terenu, uniemożliwiający grawitacyjne odprowadzenie ścieków od miejsca ich powstania do oczyszczalni, zaprojektowano przepompownie ścieków. Pozwoli to na przepompowywanie ścieków do kanałów sanitarnych położonych wyżej, skąd naturalnie spływać będą w kierunku oczyszczalni. Inwestycja wykonywana będzie etapowo.

Jak wynika z przedłożonych dokumentów, teren realizacji w przeważającej części nie jest objęty ustaleniami miejscowego planu zagospodarowania przestrzennego. Część działek nr ewid.: 967, 968 i 969 obręb Kuźnia Raciborska w Kuźni Raciborskiej ma ustalony miejscowy plan zagospodarowania przestrzennego – Uchwałę nr III/28/2003 Rady Miejskiej w Kuźni Raciborskiej z 28 stycznia 2003r. (Dz.Urz. Woj.Śl. Nr 41 poz. 1185).

W wyniku analizy zakresu i charakterystyki przedsięwzięcia oraz zapisów ww. uchwały stwierdzono, że lokalizacja przedsięwzięcia jest zgodna z ustaleniami ww. miejscowego planu zagospodarowania przestrzennego.

Projektowana kanalizacja sanitarna zlokalizowana zostanie w pasie drogi powiatowej i drogach gminnych oraz w niewielkiej części na terenach prywatnych. Trasa kanalizacji krzyżować się będzie w sąsiedztwie mostu na ulicy Browarnej w Kuźni Raciborskiej z rzeką Rudką oraz w sąsiedztwie ulicy Fabrycznej z ciekim wodnym.

Po zrealizowaniu inwestycji, przeznaczenie terenów, na których wybudowana zostanie kanalizacja nie ulegnie zmianie. Realizacja sieci kanalizacyjnej, jako infrastruktury podziemnej nie powoduje trwałych zmian w zagospodarowaniu powierzchni terenu. Nie zostaną wyłączone także z użytkowania żadne obszary biologicznie czynne. Jak wynika z przedłożonych dokumentów, inwestycja nie będzie wymagać wycinki drzew i krzewów. Drzewa i krzewy rosnące w sąsiedztwie planowanych prac zabezpieczone będą przed zniszczeniem. Przewiduje się, że w wykonywanych wykopach mogą znaleźć się korzenie. Wówczas, w obrębie bryły korzeniowej prace wykonywane będą ręcznie, a korzenie zabezpieczone będą przed wysuszeniem.

Planowane przedsięwzięcie usytuowane jest na terenie Parku Krajobrazowego Cysterskie Kompozycje Krajobrazowe Rud Wielkich. Przedsięwzięcie zrealizowane z uwzględnieniem ww. zasad nie będzie negatywnie oddziaływać na chronioną florę i faunę oraz nie zaburzy środowiska przyrodniczego w rejonie zamierzenia. Inwestycja z uwagi na zakres, skalę i charakter nie zagrazi celom ochrony parku krajobrazowego określonym w Rozporządzeniu nr 181/93 Wojewody Katowickiego z dnia 23 listopada 1993r. w sprawie utworzenia Parku Krajobrazowego Cysterskie Kompozycje Krajobrazowe Rud Wielkich oraz nie naruszy zasad ochrony walorów krajobrazowych oraz wartości kulturowych i przyrodniczych objętych ochroną prawną. Nie przewiduje się także, bezpośredniego lub pośredniego oddziaływania planowanego przedsięwzięcia na obszary Natura 2000 oraz pozostałe formy ochrony

przyrody. Najbliższy obszar Natura 2000 Stawy Łęczczok PLH240010 znajduje się w odległości ok. 4,9 km od terenu realizacji przedsięwzięcia.

W ramach zamierzenia nie przewiduje się zniszczenia chronionych siedlisk przyrodniczych, chronionych gatunków roślin i zwierząt. W związku z tym, że roboty budowlane prowadzone są w drogach na terenach zabudowanych zakłada się, że wykopy na koniec każdego dnia roboczego zostaną zasypane. W przypadku konieczności pozostawienia ich jako otwarte do następnego dnia roboczego, zabezpieczone będą ogrodzeniem ochronnym, uniemożliwiającym wpadnięcie do nich małych zwierząt.

Jednocześnie należy zaznaczyć, że Inwestor zobowiązany jest do przestrzegania przepisów dotyczących ochrony gatunkowej z mocy prawa. W sytuacji, gdy kontynuacja prac budowlanych wymagać będzie zniszczenia, zrywania, uszkodzenia roślin, niszczenia siedlisk roślin oraz gatunków zwierząt objętych ochroną, chwytania okazów zwierząt objętych ochroną, czy też przemieszczania ich z miejsc regularnego przebywania na inne miejsca, winno się wstrzymać prace do czasu uzyskania stosownego zezwolenia - tj. decyzji wynikającej z art. 56 ust. 2 pkt 1 i 2 ustawy z dnia 16 kwietnia 2004 r. o ochronie przyrody (t.j. z 2018r. poz. 1614 z późn. zm.). Na zniszczenie siedlisk i osobników gatunków chronionych oraz na przeniesienie niektórych z nich na siedliska zastępcze wymagana jest zgoda RDOŚ w Katowicach, na podstawie art. 56 ww. ustawy o ochronie przyrody.

Przedsięwzięcie zlokalizowane jest w zasięgu jednolitych części wód powierzchniowych o kodach:

- RW60001911569 Ruda od zbiornika Rybnik do ujścia,
- RW600019117159 Odra od wypływu ze zbiornika Polder Buków do Kanału Gliwickiego.

i jednolitych części wód podziemnych o kodach:

- GW6000142,
- GW6000144.

Teren inwestycji znajduje się w obszarze Głównego Zbiornika Wód Podziemnych numer 332 – Subniecka Kędzierzyńsko – Głubczycka.

Kanalizacja wykonywana będzie w przeważającej części metodą tradycyjną polegającą na wykonaniu wykopu, ułożeniu rurociągów, zabudowaniu elementów kanalizacji i ich zasypaniu. Odcinki kanalizacji przybiegające przez ciek wodny, w tym rzekę Rudkę w Kuźni Raciborskiej wykonane zostaną pod dnem metodą przewiertu horyzontalnego.

Jak wynika z KIP, na poziomie posadowienia przewodów kanalizacji sanitarnej może występować woda gruntowa. W takim przypadku, wykopy będą odwadniane za pomocą baterii igłofiltrów zapuszczanych w grunt wzdłuż ścian wykopów. Odpompowana woda przewodami elastycznymi przepompowana zostanie do najbliższego odbiornika. Z uwagi na budowę geologiczną gruntu nie przewiduje się podczyszczania pompowanej wody. Po przeprowadzonej próbie, użyta woda zostanie wypompowana do wozu asenizacyjnego i odwieziona na oczyszczalnię.

Przewidziana do realizacji inwestycja pozwoli uporządkować gospodarkę ściekową na omawianym terenie – przyczyni się do ochrony lokalnych gruntów oraz wód podziemnych i powierzchniowych przed dopływem do nich nieoczyszczonych ścieków bytowych.

W fazie budowy, w celu ochrony środowiska gruntowo-wodnego:

- pojazdy i maszyny budowlane będą parkować na uszczelnionym podłożu,
- zapewnione będą środki do neutralizacji ewentualnych wycieków płynów eksploatacyjnych maszyn,
- potrzeby sanitarne osób zatrudnionych na terenie budowy zabezpieczone będą przez przenośne sanitariaty.

Dodatkowo, wykonywanie tankowania pojazdów i maszyn budowlanych oraz magazynowanie paliw na szczelnej powierzchni, a także podjęcie niezwłocznych działań mających na celu unieszkodliwienie ewentualnego wycieku np. paliwa, oleju zapewni właściwy stopień ochrony środowiska w fazie realizacji zamierzenia.

Kanalizacja wybudowana będzie jako układ szczelny i mrozoodporny. W związku z tym nie ma możliwości przedostawania się na zewnątrz płynących kanalizacją, zanieczyszczeń.

Przepompownie ścieków projektowane są jako podziemne zbiorniki, wykonane z wodoszczelnych i mrozoodpornych kręgów betonowych, łączonych na gumową uszczelkę, przykryte żelbetowymi płytami nastudziennymi i włączami żeliwnymi.

Na wypadek zaniku dopływu prądu elektrycznego, przepompownie ścieków wyposażone będą w zasilanie awaryjne oraz w automatyczny system powiadamiania o awariach. Jak wynika z KIP, nie należy spodziewać się zagrożenia z uwagi na nawałne deszcze i powódzie. Głębokość posadowienia systemu kanalizacji, zastosowane materiały oraz technologia łączenia, pozwoli na wyeliminowanie zagrożenia w tym zakresie.

Planowane przedsięwzięcie pozwoli na przejęcie i odprowadzenie do oczyszczalni, ścieków bytowo gospodarczych powstających w gospodarstwach domowych. Tym samym zostanie zminimalizowane ryzyko odprowadzania znacznego ładunku zanieczyszczeń do środowiska gruntowo-wodnego. W chwili obecnej mieszkańcy bowiem, gromadzą ścieki w zbiornikach wybieralnych (szambach). Część użytkowanych zbiorników, z uwagi na ich stan techniczny spowodowany czasem użytkowania, może być już nieszczelna.

Po przeanalizowaniu zakresu i charakterystyki przedsięwzięcia oraz planowanych do zastosowania rozwiązań ochrony środowiska stwierdzono, że wpłynie ono korzystnie na możliwość osiągnięcia celów środowiskowych jednolitych części wód powierzchniowych i podziemnych, o których mowa w art. 56, 57, 59 i 61 ustawy z dnia 20 lipca 2017r. Prawo wodne (t.j. Dz. U z 2018r. poz. 2268 z późn. zm.), a ustanowionych w „Planie gospodarowania wodami na obszarze dorzecza Odry” przyjętym rozporządzeniem Rady Ministrów z dnia 18 października 2016r. (Dz.U. z 2016 r. poz. 1967).

Przedsięwzięcie w fazie budowy będzie miało wpływ na klimat akustyczny terenów podlegających ochronie akustycznej. Oddziaływanie to jednak będzie miało charakter przejściowy i ograniczy się do czasu trwania prac budowlanych. Prace będą przemieszczać się, wraz z frontem robót. Ich uciążliwość dla otoczenia będzie miała charakter krótkotrwały i przemijający.

Podobny charakter oddziaływania przedsięwzięcia w fazie realizacji, stwierdzono także, w stosunku do jakości powietrza. Inwestycja nie spowoduje znaczącego oddziaływania na ten element środowiska, a uciążliwości ustaną wraz z zakończeniem prac budowlanych i uporządkowaniem terenu.

Podczas eksploatacji przedsięwzięcia nie przewiduje się występowania emisji i energii do środowiska mogących negatywnie wpływać na klimat akustyczny i jakość powietrza. Każda z przepompowni zaopatrzona będzie w rurę nawiewną i wywiewną. Współczesne pompy zatapialne stosowane w przepompowniach ścieków są urządzeniami których praca jest bardzo cicha. Biorąc pod uwagę fakt, że zabudowane będą średnio ok. 4 metrów pod terenem oraz to, że będą się włączać okresowo, praca ich będzie praktycznie niesłyszalna. Czas przebywania ścieków w przepompowni pomiędzy włączeniami pomp nie spowoduje ich zagniwania, a tym samym przedostawania się odoru do otoczenia.

W fazie eksploatacji przedsięwzięcie nie będzie wymagało wykorzystywania wody, materiałów i innych surowców, za wyjątkiem energii elektrycznej do zasilania pompowni.

Przedsięwzięcie nie będzie stanowiło zagrożenia dla obszarów mających znaczenie historyczne, kulturowe lub archeologiczne. Jak wynika z KIP, w sąsiedztwie planowanej inwestycji, na skrzyżowaniu ulic Wolności i Szkolnej (działka nr 528/2) w Budziskach, znajduje się kapliczka św. Nepomucena, która wpisana jest do rejestru zabytków. Niemniej jednak, przedsięwzięcie nie będzie negatywnie oddziaływać na ten obiekt. W trakcie prowadzenia robót budowlanych miejsce to zostanie odpowiednio zabezpieczone.

Teren realizacji przedsięwzięcia znajduje się poza:

- obszarami wodno-błotnymi oraz innymi obszarami o płytkim zaleganiu wód podziemnych,
- obszarami wybrzeży, górskimi i leśnymi,
- strefami ochronnymi ujęć wód i obszarami ochronnymi zbiorników wód śródlądowych,
- obszarami przylegającymi do jezior,
- obszarami uzdrowisk i ochrony uzdrowiskowej.

Inwestycja zlokalizowana będzie w odległości ok. 25 km od granicy państwa. Analizując oddziaływanie przedsięwzięcia na środowisko, nie stwierdzono ryzyka wystąpienia transgranicznych oddziaływań. Zatem nie istnieje konieczność przeprowadzania postępowania w tym zakresie.

Dla planowanego przedsięwzięcia nie ma możliwości utworzenia obszaru ograniczonego użytkowania w świetle art. 135 ustawy z 27 kwietnia 2001r. Prawo ochrony środowiska.

Przedsięwzięcie nie kwalifikuje się do zakładów o dużym bądź zwiększonym ryzyku wystąpienia poważnej awarii przemysłowej.

Przedmiotowe przedsięwzięcie nie wiąże się z ryzykiem wystąpienia katastrofy naturalnej i budowlanej.

W związku z wypełnieniem przez Wnioskodawcę wymogów formalnych do uzyskania decyzji o środowiskowych uwarunkowaniach oraz szczegółowym przeanalizowaniu specyfiki planowanego przedsięwzięcia we wszystkich aspektach środowiskowych, orzeczono jak w sentencji decyzji.

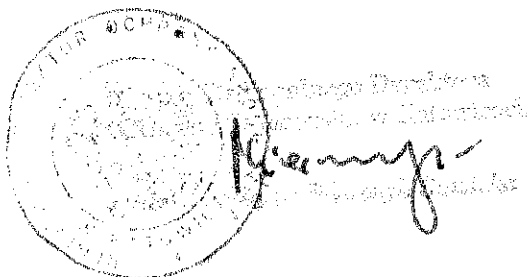
POUCZENIE

Od niniejszej decyzji służy stronom odwołanie do Generalnego Dyrektora Ochrony Środowiska za pośrednictwem Regionalnego Dyrektora Ochrony Środowiska w Katowicach w terminie 14 dni od dnia doręczenia decyzji.

Zgodnie z art. 57 § 5 pkt 2 kpa w przypadku wnoszenia odwołania w drodze przesyłki pocztowej czynność ta będzie skuteczna poprzez jej nadanie w polskiej placówce pocztowej operatora publicznego – tj. w placówce Poczty Polskiej S.A., albo placówce pocztowej operatora świadczącego pocztowe usługi powszechne w innym państwie członkowskim Unii Europejskiej, Konfederacji Szwajcarskiej albo państwie członkowskim Europejskiego Porozumienia o Wolnym Handlu (EFTA) - stronie umowy o Europejskim Obszarze Gospodarczym. Nadanie pisma w placówce innego operatora będzie skuteczne o ile zostanie ono doręczone przed upływem terminu na jego złożenie.

W trakcie biegu terminu do odwołania, strona ma prawo do zrzeczenia się odwołania. Z dniem doręczenia Regionalnemu Dyrektorowi Ochrony Środowiska w Katowicach oświadczenia o zrzeczeniu się prawa do wniesienia odwołania przez ostatnią ze stron postępowania, decyzja staje się ostateczna i prawomocna.

Za wydanie decyzji uiszczono opłatę skarbową w wysokości 205 zł zgodnie z ustawą o opłacie skarbowej z dnia 16 listopada 2006 r. (t.j. Dz. U. z 2019 r., poz. 1000 z późn. zm.).



Załączniki:

1. Charakterystyka planowanego przedsięwzięcia

Otrzymują:

- ① Gminne Przedsiębiorstwo Wodociągów i Kanalizacji
47-420 Kuźnia Raciborska, ul. Klasztorna 45
na ręce Pełnomocnika Pana Andrzeja Sawickiego
PUIBiP „SAWAND-BUD”
47-400 Racibórz; ul. Spółdzielcza 4/5
2. Pozostałe strony postępowania zgodnie z art. 49 Kpa
3. WOOS aa.

Do wiadomości:

1. Państwowy Powiatowy
Inspektor Sanitarny w Raciborzu
ul. Stefana Batorego 8; 47-400 Racibórz
2. Dyrektor Regionalnego Zarządu Gospodarki Wodnej w Gliwicach
Państwowe Gospodarstwo Wodne Wody Polskie
ul. Sienkiewicza 2; 44-100 Gliwice
3. Urząd Miejski w Kuźni Raciborskiej
4. WOOS – aa.

ZAŁĄCZNIK nr 1

do decyzji o środowiskowych uwarunkowaniach zn.: WOŚ.420.136.2019.JKS.10

Charakterystyka przedsięwzięcia pn.: „Budowa kanalizacji sanitarnej w miejscowościach Budziska i Kuźnia Raciborska”.

Przedsięwzięcie polegać będzie na budowie kanalizacji sanitarnej grawitacyjnej i ciśnieniowej o łącznej długości ok. 10,2 km w miejscowości Budziska oraz w niewielkiej części w Kuźni Raciborskiej. Kanalizacja doprowadzać będzie ścieki bytowo-gospodarcze z Budzisk do studni odbiorczej przy ulicy Nowy Świat w Kuźni Raciborskiej, a następnie do istniejącej oczyszczalni ścieków w Kuźni Raciborskiej. W skład projektowanej sieci kanalizacyjnej wchodzić będą:

- kanały grawitacyjne o średnicy 200 mm o długości ok. 5,6 km,
- rurociągi ciśnieniowe o średnicach 90, 110 mm o łącznej długości ok. 4,3 km,
- przepompownie ścieków - 9 sztuk.

Kanalizacja będzie układem szczelnym i mrozoodpornym. Przepompownie ścieków projektowane są jako podziemne zbiorniki przykryte żelbetowymi płytami nastudziennymi i włączami żeliwnymi. Każda z przepompowni zaopatrzona będzie w rurę nawiewną i wywiewną, w dwie takie same pompy celem wyeliminowania niebezpieczeństwa przestoju w pracy oraz będą mieć awaryjne zasilanie w energię elektryczną i automatyczny system powiadamiania o awariach.

Inwestycja realizowana będzie etapowo. W pierwszym etapie nastąpi budowa kanalizacji sanitarnej w ulicy Browarnej w Kuźni Raciborskiej, a następnie pozostałej części zadania.

Na etapie realizacji:

- skrzyżowania kanalizacji z ciekami wykonane pod ich dnem metodą przewiertów horyzontalnych,
- w przypadku konieczności odwodnienia wykopów, czas ich odwadniania będzie ograniczony do minimum, a wody z odwadniania odprowadzane będą w sposób niepowodujący zalewania terenów sąsiednich oraz niezmieniający stanu wody na gruncie,
- tankowanie pojazdów i maszyn budowlanych oraz magazynowanie paliw prowadzone będzie na szczelnej nawierzchni,
- w sytuacjach awaryjnych (np. w przypadku wycieku paliwa, oleju) podejmowane będą niezwłoczne działania mające na celu zapobieganie przenikaniu zanieczyszczeń do gruntu, wód powierzchniowych lub podziemnych.

Próba szczelności sieci kanalizacji sanitarnej wykonana zostanie czystą wodą, czerpaną z lokalnego wodociągu, a następnie wypompowana zostanie do wozu asenizacyjnego i odwieziona na oczyszczalnię.

Realizacja sieci kanalizacyjnej, jako infrastruktury podziemnej nie spowoduje trwałych zmian w zagospodarowaniu powierzchni terenu. W ramach przedsięwzięcia nastąpi odbudowa nawierzchni dróg oraz wykonane będą prace wynikające z wymagań zarządców dróg.

Mieny

DECYZJA

Na podstawie art. 39 ust. 3 ustawy z dnia 21 marca 1985 r. o drogach publicznych (tekst jednolity Dz.U. z 2015 r., poz. 460 z późn. zm.) oraz Uchwały Nr XXXIII/285/2005 Rady Miejskiej w Kuźni Raciborskiej z dnia 07.07.2005 r., a także art. 104 ustawy z dnia 14 czerwca 1960 r. Kodeks postępowania administracyjnego (tekst jednolity Dz.U. z 2013 r. poz. 267 z późniejszymi zmianami),

po rozpatrzeniu wniosku złożonego w dnia 25.07.2019 r. przez:

Przedsiębiorstwo Usług Inwestycyjno- budowlanych i projektowych „SAWAND-BUD”
z siedzibą **47-400 Racibórz , ul Szczecińska 14**

o akceptację trasy projektowanej sieci kanalizacji w pasie drogi gminnej ul. Frosowa, Fabryczna Wolności, Tkocza, Główna, Tartaczna, Leśna, Polna położonych w miejscowości Budziska nr dz. 541/2, 540, 539, 529, 235, 515, 514, 517, 667, 668, 666, 669, 518, 483/5, 391/2, 525/1, 523/2, 533/5, 87/3, 86/2, 533/4, 607/1, 491/4, 493/1, 480/4, 535/1, 134/1, 31, 110 oraz ul. Browarna i Tartaczna położonych w miejscowości Kuźnia Raciborska nr dz. 965/8, 967, 968, 972/1, 973, 924/5 , których zarządcą jest Burmistrz Miasta Kuźnia Raciborska,

zezwalam,

na umieszczenie w pasie drogowym wyżej wymienionych dróg gminnych urządzeń nie związanych z funkcjonowaniem drogi, w postaci sieci kanalizacji ściekowej grawitacyjnej i ciśnieniowej wraz z elementami tej sieci, zgodnie z lokalizacją przedstawioną na planach zagospodarowania terenu przy zachowaniu następujących warunków:

1. Umieszczenie sieci kanalizacyjnej w pasie dróg gminnych można wykonać metodą bezinwazyjną (przewiert sterowany, przecisk), lub rozkopem.
2. Wykop należy wykonać jako wąskoprzestrzenny, w deskowaniu pełnym lub ażurowym, w zależności od kategorii gruntu.
3. Odtworzenie jezdni i podbudowy dróg gminnych o nawierzchni bitumicznej, należy przyjąć jak dla kategorii ruchu KR3, przyjmując:
 - warstwa ścieralna z betonu asfaltowego AC11S grubości 5 cm.;
 - warstwa wiążąca z betonu asfaltowego AC16W grubości 6 cm;
 - podbudowa zasadnicza z betonu asfaltowego AC22P grubości 7 cm;
 - podbudowa pomocnicza z kruszywa łamanego stabilizowanego mechanicznie, gr. 20 cm.
4. Odtworzenie jezdni dróg gminnych o nawierzchni utwardzonej nieulepszonej wykonać z kruszywa łamanego stabilizowanego mechanicznie, gr. 20 cm.
5. Odtworzenie jezdni wykonać nie mniej niż 30 cm. szerszej od szerokości wykopu po obu jego stronach.
6. Jeżeli przebudowa, lub remont wyżej wymienionych dróg będzie wymagał przełożenia sieci kanalizacji sanitarnej z przyłączami, koszt tego przełożenia ponosi właściciel urządzenia, gdy okres jego umieszczenia w pasie drogowym jest dłuższy niż 4 lata licząc od dnia wydania niniejszego zezwolenia, lub gdy na żądanie właściciela tych urządzeń zaistnieje konieczność ich ulepszenia.
7. Urząd Miejski w Kuźni Raciborskiej nie bierze odpowiedzialności za ewentualne uszkodzenia sieci kanalizacji sanitarnej z przyłączami oraz jej elementów, przy wykonywaniu robót utrzymaniowych na w/w drogach.
8. Utrzymanie sieci kanalizacyjnej wraz z przyłączami oraz jej elementami (studnie, zawory) należy do jej posiadacza (właściciela).

9. Warunkiem uzyskania zezwolenia na zajęcie pasa drogowego w/w dróg jest opracowanie projektu organizacji ruchu i zabezpieczenia robót zgodnie z rozporządzeniem Ministra Infrastruktury z dnia 23 września 2003 r. w sprawie szczegółowych warunków zarządzania ruchem na drogach (Dz. U. z 2003 r., nr 177, poz. 1729).

POUCZENIE

1. Powyższe warunki wynikają z ustawowych obowiązków zarządcy drogi w zakresie określonym w art. 20 ust. 8 i 12 ustawy z dnia 21 marca 1985 r. o drogach publicznych.
2. Zezwolenie zarządcy drogi wyrażone w niniejszej decyzji nie jest równoznaczne z zezwoleniem na prowadzenie robót w pasie drogowym, o które inwestor powinien wystąpić do Urzędu Miejskiego w Kuźni Raciborskiej w trybie i na warunkach określonych w rozporządzeniu Rady Ministrów z dnia 1 czerwca 2004 r. w sprawie określenia warunków zezwoleń na zajęcie pasa drogowego (Dz.U. 2004 r., Nr 140, poz. 1481).
3. Na podstawie art. 40 ust. 4 ustawy z dnia 21 marca 1985 r. o drogach publicznych, za zajęcie pasa drogowego na cele niezwiązane z budową, przebudową, remontem, utrzymaniem i ochroną dróg pobiera się opłatę.

TRYB ODWOŁAWCZY

Od decyzji przysługuje odwołanie do Samorządowego Kolegium Odwoławczego w Katowicach za pośrednictwem Burmistrza Miasta Kuźnia Raciborska, w terminie 14 dni od dnia jej otrzymania. Przy wniesieniu odwołania należy wnieść opłatę w znaczkach skarbowych w wysokości 5,0 zł od odwołania oraz 0,50 zł za każdy załącznik.

INFORMACJE DODATKOWE

Na podstawie art. 3 ustawy z dnia 16 listopada 2006 r. o opłacie skarbowej (tekst jednolity Dz.U. z 2015 r., poz. 783 z późniejszymi zmianami) nie pobiera się opłaty skarbowej.

Otrzymują:

1. Wnioskodawca
2. IB a/a.

Z up. BURMISTRZA

Sylvia Brzezina-Tesarczyk
mgr inż. Sylvia Brzezina-Tesarczyk
Zastępca Burmistrza
Miasta Kuźnia Raciborska

OŚWIADCZENIE PROJEKTANTA

Oświadczam, że zgodnie z art. 20, ust. 4 Ustawy z dnia 07 lipca 1994 r. Prawo Budowlane (t.j. Dz. U. z 2020 r., poz. 1333) „Budowa sieci kanalizacji sanitarnej w miejscowości Budziska” opracowany został zgodnie z obowiązującymi przepisami i zasadami wiedzy technicznej.

inż. Andrzej Sawicki
Uprawnienia budowlane do projektowania
i kierowania robotami budowlanymi
bez ograniczeń w specjalności:
instalacyjnej w zakresie sieci, instalacji
i urządzeń: wodociągowych i kanalizacyjnych,
ciepłych, wentylacyjnych i gazowych
Nr ewid. 60/2000

.....
Podpis projektanta

Katowice, 17 stycznia 2000 r.

AG.II.4/1/7342/69/2000

D E C Y Z J A Nr 69/2000

Na podstawie art. 13 i 14 ustawy z dnia 7 lipca 1994 r. - Prawo budowlane /Dz.U. Nr 89, poz.414/ i § 9 ust.1 rozporządzenia M.G.P.iB. z dn. 30.12.1994 r. w sprawie samodzielnych funkcji technicznych w budownictwie /Dz.U. Nr 8, poz.38 z 1995 r./ w związku z art. 104 § 1 i 2 Kpa, po rozpatrzeniu wniosku Pana Andrzeja Sawickiego na podstawie dokumentów stwierdzających wymagane wykształcenie oraz praktykę zawodową oraz na podstawie pozytywnej oceny z egzaminu na uprawnienia budowlane złożonego przed Komisją egzaminacyjną powołaną Zarządzeniem Nr 160/99 z 19 sierpnia 1999 r. stwierdza się, że:

Pan Andrzej SAWICKI

inż. inżyn. środ.

ur. dn. 4 listopada 1957 r. w Raciborzu

o t r z y m u j e

U P R A W N I E N I A B U D O W L A N E

bez ograniczeń

do projektowania i kierowania robotami budowlanymi

**w specjalności: instalacyjnej w zakresie sieci, instalacji i urządzeń:
wodociągowych i kanalizacyjnych, cieplnych, wentylacyjnych i gazowych**

U z a s a d n i e n i e

W związku z potwierdzeniem przez Komisję egzaminacyjną powołaną przez Wojewodę Śląskiego Zarządzeniem Nr 160/99 z 19 sierpnia 1999 r. posiadania przez Pana Andrzeja Sawickiego wymaganego prawem wykształcenia na Politechnice Śląskiej w Gliwicach Wydział Inżynierii Środowiska w zakresie inżynierii środowiska specjalność: zaopatrzenie w wodę i unieszkodliwianie ścieków i odpadów oraz praktyki zawodowej koniecznej do uzyskania uprawnień budowlanych w w/w specjalności i po uzyskaniu pozytywnego wyniku egzaminu na uprawnienia budowlane, orzeczono jak w sentencji.

Od niniejszej decyzji przysługuje odwołanie do Głównego Inspektora Nadzoru Budowlanego za pośrednictwem Wojewody Śląskiego w terminie 14 dni od daty otrzymania decyzji.


Otrzymują:

1. Pan Andrzej Sawicki
ul. Spółdzielcza 4/5
47-400 Racibórz
2. GINB, ul. Krucza 38/42
00-926 Warszawa
3. a/a



Z upoważnienia WOJEWODY

Zygmunt Konopka
Dyrektor Wydziału Architektury
i Gospodarki Przestrzennej



P O L S K A
I Z B A
I N Ż Y N I E R Ó W
B U D O W N I C T W A

Zaświadczenie

o numerze weryfikacyjnym:

SLK-35Z-V1W-N6X.*

Pan Andrzej Sawicki o numerze ewidencyjnym SLK/IS/3509/01
adres zamieszkania ul. Szczecińska 14, 47-400 Racibórz
jest członkiem Śląskiej Okręgowej Izby Inżynierów Budownictwa i posiada wymagane
ubezpieczenie od odpowiedzialności cywilnej.
Niniejsze zaświadczenie jest ważne do dnia 2021-12-31.

Zaświadczenie zostało wygenerowane elektronicznie i opatrzone bezpiecznym podpisem elektronicznym
weryfikowanym przy pomocy ważnego kwalifikowanego certyfikatu w dniu 2020-12-04 roku przez:

Roman Karwowski, Przewodniczący Rady Śląskiej Okręgowej Izby Inżynierów Budownictwa.

(Zgodnie art. 5 ust 2 ustawy z dnia 18 września 2001 r. o podpisie elektronicznym (Dz. U. 2001 Nr 130 poz. 1450) dane w postaci elektronicznej opatrzone bezpiecznym podpisem elektronicznym weryfikowanym przy pomocy ważnego kwalifikowanego certyfikatu są równoważne pod względem skutków prawnych dokumentom opatrzonym podpisami własnoręcznymi.)

* Weryfikację poprawności danych w niniejszym zaświadczeniu można sprawdzić za pomocą numeru weryfikacyjnego zaświadczenia na stronie Polskiej Izby Inżynierów Budownictwa www.plib.org.pl lub kontaktując się z biurem właściwej Okręgowej Izby Inżynierów Budownictwa.

OŚWIADCZENIE SPRAWDZAJĄCEGO

Oświadczam, że zgodnie z art. 20, ust. 4 Ustawy z dnia 07 lipca 1994 r. Prawo Budowlane (t.j. Dz. U. z 2020 r., poz. 1333) „Budowa sieci kanalizacji sanitarnej w miejscowości Budziska” opracowany został zgodnie z obowiązującymi przepisami i zasadami wiedzy technicznej.

Inż. Jacek Biela
Uprawnienia budowlane bez ograniczeń
do projektowania w specjalności:
.....Instalacyjnej w zakresie sieci, instalacji
i urządzeń wodociągowych i kanalizacyjnych,
ciepłowniczych, wentylacyjnych i gazowych
Podpis sprawdzającego
Nr ewidencyjny 715/01



WOJEWODA ŚLĄSKI

Katowice, 17 grudnia 2001 r.
AG.II.4/ZO/7131-1/7.15/01

DECYZJA NR 715/01

Na podstawie art.13 i 14 ustawy z dnia 7 lipca 1994 r. Prawo budowlane (tekst jednolity Dz.U.Nr 106 z 2000 r. poz.1126), i § 9 ust.1 rozporządzenia M.G.P.iB. z dnia 30.12.1994 r. w sprawie samodzielnych funkcji technicznych w budownictwie (Dz.U.Nr 8, poz.38 z 1995 r.), w związku z art.104 § 1 i 2 Kpa (tekst jednolity Dz.U.Nr 98 z 2000 r. poz.1071), po rozpatrzeniu wniosku Pana Jacka BIELA na podstawie dokumentów stwierdzających wymagane wykształcenie oraz praktykę zawodową oraz na podstawie pozytywnej oceny z egzaminu na uprawnienia budowlane złożonego przed Komisją egzaminacyjną powołaną Zarządzeniem Nr 160/99 z 19 sierpnia 1999 r. stwierdza się, że:

Pan inż. Inżynierii środowiska Jacek BIELA

ur. dnia 2 sierpnia 1950 r. w Lublińcu

o t r z y m u j e

UPRAWNIENIA BUDOWLANE

bez ograniczeń

do projektowania

w specjalności: instalacyjnej w zakresie sieci, instalacji i urządzeń:
wodociągowych i kanalizacyjnych, ciepłych, wentylacyjnych i gazowych

Uzasadnienie

W związku z potwierdzeniem przez Komisję egzaminacyjną powołaną przez Wojewodę Śląskiego Zarządzeniem nr 160/99 z 19 sierpnia 1999 r., posiadania przez Pana inż. inżynierii środowiska Jacka BIELA wymaganego prawem wykształcenia na Wydziale Inżynierii Środowiska w zakresie inżynierii środowiska specjalność: zaopatrzenie w wodę i unieszkodliwianie ścieków i odpadów oraz praktyki zawodowej koniecznej do uzyskania uprawnień budowlanych w w/w specjalności i po uzyskaniu pozytywnego wyniku egzaminu na uprawnienia budowlane, orzeczono jak w sentencji.

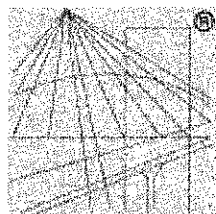
Od niniejszej decyzji przysługuje odwołanie do Głównego Inspektora Nadzoru Budowlanego 00-926 Warszawa, ul. Krucza 38/42, za pośrednictwem Wojewody Śląskiego w terminie 14 dni od daty otrzymania decyzji.

Otrzymują:

1. Pan Jacek BIELA
ul. Piłsudskiego 23a/1, 42-700 Lubliniec
2. Główny Inspektor Nadzoru Budowlanego
ul. Krucza 38/42, 00-926 Warszawa
3. a/a



[Handwritten signature]
Zastępca Wojewody Śląskiego
Przewodniczący Komisji Egzaminacyjnej



P O L S K A
I Z B A
INŻYNIERÓW
BUDOWNICTWA

Zaświadczenie

o numerze weryfikacyjnym:

SLK-WCQ-ULT-IDR *

Pan Jacek Biela o numerze ewidencyjnym SLK/IS/7568/02
adres zamieszkania ul. Piłsudskiego 23a/1, 42-700 Lubliniec
jest członkiem Śląskiej Okręgowej Izby Inżynierów Budownictwa i posiada wymagane
ubezpieczenie od odpowiedzialności cywilnej.
Niniejsze zaświadczenie jest ważne do dnia 2021-12-31.

Zaświadczenie zostało wygenerowane elektronicznie i opatrzone bezpiecznym podpisem elektronicznym
weryfikowanym przy pomocy ważnego kwalifikowanego certyfikatu w dniu 2020-12-15 roku przez:

Roman Karwowski, Przewodniczący Rady Śląskiej Okręgowej Izby Inżynierów Budownictwa.

(Zgodnie art. 5 ust 2 ustawy z dnia 18 września 2001 r. o podpisie elektronicznym (Dz. U. 2001 Nr 130 poz. 1450) dane w postaci
elektronicznej opatrzone bezpiecznym podpisem elektronicznym weryfikowanym przy pomocy ważnego kwalifikowanego certyfikatu są
równoważne pod względem skutków prawnych dokumentom opatrzonym podpisami własnoręcznymi.)

* Weryfikację poprawności danych w niniejszym zaświadczeniu można sprawdzić za pomocą numeru weryfikacyjnego zaświadczenia na
stronie Polskiej Izby Inżynierów Budownictwa www.piib.org.pl lub kontaktując się z biurem właściwej Okręgowej Izby Inżynierów
Budownictwa.