

Základná požiadavka investičnej akcie

1. NÁZOV A MIESTO STAVBY:

<u>Názov stavby:</u>	Spišská Nová Ves OÚ, rekonštrukcia kotolne
<u>Miesto stavby:</u>	Markušovská cesta 1, 052 01 Spišská Nová Ves
<u>Údaje o vlastníckych právach:</u>	LV č. 12697, parcela č. 53/34 s plochou 1118 m ² administratívna budova vlastník: Slovenská republika súpisné číslo stavby: 2956
	LV č. 12697, parcela č. 53/32 s plochou 686 m ² kongresová hala vlastník: Slovenská republika súpisné číslo stavby: 2957

2. DRUH STAVBY A JEJ PODROBNÝ OPIS:

Budova OÚ Spišská Nová Ves na Markušovskej ceste č.1 v Spišskej Novej Vsi pozostáva z troch častí – administratívna budova, kongresová hala a spojovacia chodba.

MV SR sa v roku 2022 stalo správcom uvedeného objektu.

Predmetom základnej požiadavky je vypracovanie kompletnej projektovej dokumentácie na rekonštrukciu kotolne, vypracovanie nevyhnutnej technickej (projektovej) dokumentácie, vypracovanie samostatného rozpočtu a výkazu-výmer, zabezpečenie výkonu odborného autorského dohľadu projektanta, dodanie a montáž kotolne v budove na OÚ Spišská Nová Ves v správe Ministerstva vnútra SR.

Druh stavby: rekonštrukcia a modernizácia

Druh pozemku – (podľa LV č. 12697)

- 15 Administratívna budova na parcele č. 53/34,
- 20 Iná budova na parcele č. 53/32
- 16 Pozemok, na ktorom je postavená nebytová budova označená súpisným číslom.

Opis a účel stavby:

Administratívna budova s.č. 2956 na parcele C KN č.53/34 sa nachádza v centre mesta na ulici Markušovská cesta. Predmetná nehnuteľnosť je ohraničená z východnej časti bývalým závozom Geologického prieskumu, zo severnej strany Hlavný vstup do budovy je z južnej a západnej strany. Prístup pre automobily, ale aj pre chodcov je z ulice Moravskej, Slovenskej a z Markušovskej cesty. Verejné rozvody vody, kanalizácie a plynu sú vedené prevažne z ulice Moravskej, čiastočne z ulice Slovenskej. Elektrická prípojka je vedená priamo z trafostanice, ktorá

je umiestnená pri vjazde nákladných áut do bývalého závodu Geologického prieskumu. Administratívna budova je hlavnou stavbou, ktorá je v strede a je prevádzkovo spojená s ostatnými stavbami, ktoré tvoria doplnkovú funkciu hlavnej stavby a to – kongresová hala (spoločenské priestory), prevádzková budova (spojovacia chodba), vetracie zariadenie (odvetranie podzemných priestorov pod kongresovou halou).

Administratívna budova je päťposchodová stavba s čiastočným podzemným podlažím, s plochou strechou. Vstupná časť budovy má prízemie a dve poschodia. Hlavný vstup do budovy je z južnej strany so širokým schodiskom do vestibulu, odtiaľ je prístup do všetkých administratívnych priestorov schodiskom ako aj osobným a nákladným výťahom. Budova sa začala užívať (podľa kolaudačného rozhodnutia) v roku 1988. V roku 2006 bola na budove zrealizovaná oprava strešnej krytiny, v rokoch 2006 a 2013 sa vymenili v kanceláriách staré okná za plastové okná s dvojsklom a kovové vchodové dvere so svetlíkmi za nové plastové vchodové dvere so svetlíkmi a dvojsklom.

V súčasnosti sa opravujú priestory v administratívnej budove a rekonštruje elektroinštalácia so vzduchotechnikou.

Vykurovanie objektu je nízkotlakové, teplovodné s núteným obehom vykurovacej vody. Zdrojom tepla sú liatinové radiátory a registre a 4 ks stacionárne kotle na zemný plyn ORTAS 125 NT s tepelným výkonom 125 kW sú umiestnené v kotolni nachádzajúcej sa pri kongresovej hale. Celkový inštalovaný výkon existujúcej kotolne je spolu 500 kW. Teplo na vykurovanie sa dodáva vo forme horúcej vody s parametrami 70/55°C z centrálného zdroja v kotolni oceľovým potrubím, ktoré je vedené popri stene alebo v konštrukcii tepla. Vykurovanie celej budovy je teplovodnou dvojrúrovou vykurovacou sústavou. Všetky vykurovacie telesá v posudzovanej budove sú vybavené termoregulačnými ventilmi (starými). Vykurovacia sústava nie je hydraulicky vyregulovaná. Stav vykurovacieho systému zodpovedá dobe prevádzkovania.

Každý kotol je napojený odvodom spalín do komínového telesa vedenom cez okno po fasáde s vyvedením odvodu spalín nad strechu budovy. Existujúca kotolňa bola svojim výkonom navrhnutá aj pre vedľajší objekt. Existujúce kotly sú na konci svojej životnosti. Náhradné dielce kotle sa už nevyrobajú a nedajú zabezpečiť. Ohrev teplej vody je zabezpečený cez kotly ÚK v technickej miestnosti. Zásobník na TUV je umiestnený vo vykurovanom priestore. Rozvody teplej vody sú oceľové a plastové s tepelnou izoláciou PE. Cirkuláciu teplej vody zabezpečuje cirkulačné čerpadlo GRUNDFOS s max. výkonom 60W.

Rozvod studenej a teplej vody v budove je z pozinkovaných rúr. Strojovňa ÚK sa nachádza v suteréne budovy. Vetranie je zabezpečované prirodzeným vetraním. Likvidácia odpadu je zabezpečovaná v zmysle zákona.

V súvislosti s prebiehajúcou reformou štátnej správy ESO (efektívna, spoľahlivá a otvorená verejná správa) bude v priestoroch objektu na ulici Markušovská cesta č.1 v Spišskej Novej Vsi zriadené pracovisko Klientskeho centra Okresného úradu Spišská Nová Ves (ďalej len „OÚ“). Pracovisko Klientskeho centra Spišská Nová Ves bude situované na prízemí objektu, kancelárie a archívy odborov budú na 1. až 4. poschodí a v suteréne budovy.

Kongresová hala s.č. 2957 na parcele C KN č.53/32 sa nachádza na severnej strane administratívnej budovy v centre mesta. Je s ňou prevádzkovo prepojená spojovacou chodbou a schodiskom a tvorí jej doplnkovú funkciu.

Kongresová hala je dvojpodlažná stavba s podzemným podlažím a plochou strechou. Hlavný vstup do budovy je zo západnej strany z ulice Slovenskej od sídliska Východ, širokým schodiskovým priestorom. Budova je postavená a začala sa užívať podľa kolaudačného rozhodnutia v roku 1988, v roku 2006 bola zrealizovaná oprava strešnej krytiny. Na budove ešte sú vstupné hliníkové dvere a hliníkové okná, kotolňa v ktorej sa vyrába teplá voda a voda na vykurovanie budov.

S ohľadom na súčasný havarijný stav kotolne a jej ovládania je nutné vykonať rekonštrukciu, ktorá bude pozostávať z:

- demontážnych prác existujúcich kotlov, dymovodov a komínov na fasáde, expanzných nádob, armatúr, potrubí, čerpadiel a ventilov, elektroinštalácie,

- dodania a montáže novej kotlovej technológie a zariadenia kotlov – nové kondenzačné kotle, pripojovacia sada na kotle, hydraulická kaskáda, výmenník kaskády, expanzné nádoby, neutralizačné zariadenie, spalínová kaskáda, zberač spalín, spalínová klapka kotlov, nové viacplášťové nerezové komínové teleso, regulácia, diaľkové ovládanie, snímače, komunikačný modul a ďalšie zariadenia,
- výmena systému prípravy teplej vody
- rekonštrukcie strojovne ÚK – elektrické čerpadlá, trojcestné ventily so servopohonom, poistné ventily potrubia, armatúry, tepelné izolácie, zdravotníctvo, doplnkové konštrukcie, separátor kalu, úpravňa vody a ďalšie zariadenia,
- úpravy plynofikácie – potrubia, armatúry, nátery, demontáž plynových potrubí, doplnkové konštrukcie a iné zariadenia, ochranné pospájanie a uzemnenie,
- stavebných úprav – základ pod kotly/ podlaha, protipožiarna dvere, okná, vymalovanie stien a stropu, zamurovanie prierezov po demontážach a iné práce v riešených priestoroch, Zvážiť presun strojovne ÚK z priestoru suterénu do technickej miestnosti pri kotolni na 1.poschodí v kongresovej hale.
- dodania a montáže signalizačného systému,
- dodania a montáže novej elektroinštalácie – zásuvková a svetelná časť, rozvádzače v kotolni, strojovni a príľahlých priestoroch, havarijné stavy kotlov, meranie a regulácia kotolne, odosielanie havarijných stavov na mobilný telefón obsluhy, diaľkový prístup k ovládaniu kotolne (vzdialený dohľad),
- rekonštrukcia rozvodov vodovodnej inštalácie a kanalizácie v riešených priestoroch,
- preriešenia vetrania v priestore kotolne (nútené a prirodzené),
- úpravy rozvodov ÚK, výmeny rozvodov a vykurovacích telies s príslušenstvom (tepelné izolácie, nátery), merania, riadenia a regulácia spotreby energie,
- iných prác – tlakových skúšok a revízie plynu, vykurovacia skúška 72 hodín.

3. POČET, PLOCHA A ÚČEL POŽADOVANÝCH MIESTNOSTÍ, POČET OBJEKTOV, PLOCHA CELÉHO AREÁLU:

Uvažovanými prácami v objekte nedochádza k zväčšovaniu podlahovej plochy miestností, resp. priestorov. Počet objektov a plocha areálu sa nebude meniť.

4. POČET A SKLADBA VŠETKÝCH OSÔB NA NAVRHOVANEJ STAVBE:

Navrhovaný rozsah prác nevyžaduje zvýšenie počtu zamestnancov.

5. ŠPECIÁLNE POŽIADAVKY:

Navrhované stavebné práce si nevyžadujú riešenie špeciálnych požiadaviek. Pri realizácii prác vzhľadom na daný rozsah nebude potrebné uvažovať s prácami pre zabezpečenie ochrany priestorov.

6. POŽIADAVKY NA STAVBU:

Realizácia prác bude uskutočňovaná nepretržite za plnej prevádzky v objekte.

Nakoľko sa jedná o rekonštrukciu objektu bude potrebné požiadať stavebný úrad MV SR o vydanie stavebného povolenia.

7. ORIENTAČNÉ NÁKLADY:

Predpokladané náklady na realizáciu stavby sú stanovené na základe jednotkových cien realizovaných stavieb obdobného charakteru a publikovaných rozpočtových ukazovateľov priemernej rozpočtovej ceny na mernú jednotku objektu.

Cena za vypracovanie projektovej dokumentácie je určená percentuálne z predpokladaných nákladov na realizáciu stavebných prác podľa sadzovníka pre navrhovanie ponukových cien projektových prác a inžinierskych činností UNIKA s prihliadnutím na rozsah a náročnosť spracovania projektovej dokumentácie.

Na prepočet orientačných nákladov boli použité priemerné rozpočtové ceny na mernú jednotku objektu v cenovej úrovni roku 2020.

Projektové práce

Projektové práce (vid'. stanovenie predpokladanej hodnoty zákazky - projekt stavby, inžinierska činnosť, autorský dozor)	17.846,00 €
DPH 20 %	3.569,20 €
<hr/>	
Projektové práce celkom s DPH (položka 716)	21.415,20 €

Náklady na realizáciu prác

A. Realizácia súvisiaca s rekonštrukciou kotolne

- demontážne práce (30 €/m ³ x 200 m ³)	6.000,00 €
- dodanie a montáž novej kotlovej technológie a zariadenia kotlov (20 000 €/súb. x 3 súb.)	60.000,00 €
- výmena systému prípravy teplej vody (8 000 €/súb. x 1 súb.)	8.000,00 €
- rekonštrukcia strojovne ÚK (1 000 €/m ² x 25 m ²)	25.000,00 €
- úprava plynofikácie (55 €/bm x 100 bm)	5.500,00 €
- stavebné úpravy (400 €/m ² x 35 m ²)	14.000,00 €
- dodania a montáže signalizačného systému (3 000 €/súb. x 1 súb.)	3.000,00 €
- dodania a montáže novej elektroinštalácie (65 €/m ² x 240,00 m ²)	15.600,00 €
- rekonštrukcia rozvodov (vodovod, kanalizácia) (35 €/bm x 60 bm)	2.100,00 €
- preriešenie vetrania v priestore kotolne (1 000 €/ks x 2 ks)	2.000,00 €
- úprava rozvodov ÚK, výmena rozvodov a vykurovacích telies s príslušenstvom, meranie, riadenie a regulácia spotreby energie (55,00 €/m ² x 2.050 m ²)	112.750,00 €
- tlakové skúšky a revízie plynu, vykurovacia skúška 72 hodín (20 €/HZS x 96 HZS)	1.920,00 €
<hr/>	
Realizácia prác celkom bez DPH (položka 717 002)	255.870,00 €
DPH 20 %	51.174,00 €
<hr/>	
Náklady na realizáciu prác celkom s DPH (položka 717 002)	307.044,00 €
<hr/>	
Náklady na projektové práce a realizáciu celkom bez DPH (položky 716+717 002)	273.716,00 Eur
DPH 20 %	54.743,20 Eur
<hr/>	
Náklady na projektové práce a realizáciu celkom s DPH (položky 716+717 002)	328.459,20 Eur

Uvedené rozpočtové náklady stavby sú orientačné a budú spresnené na základe spracovania realizačného projektu stavby a vypracovaného položkového rozpočtu, ktorým sa budú špecifikovať náklady na realizáciu prác.

Skutočné náklady stavby budú určené na základe úspešnej ponuky po vykonaní verejného obstarávania výberu zhotoviteľa stavby podľa zákona č. 343/2015 Z.z. o verejnom obstarávaní a o zmene a doplnení niektorých zákonov v znení neskorších predpisov.

8. ZDÔVODNENIE POTREBY STAVBY:

V súvislosti s prebiehajúcou reformou štátnej správy ESO (efektívna, spoľahlivá a otvorená verejná správa) bude zriadené pracovisko Klientskeho centra Okresného úradu Spišská Nová Ves (ďalej len „OÚ“) v priestoroch objektu na ulici Markušovská cesta č.1 v Spišskej Novej Vsi v budove vo vlastníctve Slovenskej republiky v správe Ministerstva vnútra SR.

Súčasná kotolňa je v havarijnom stave a nebude možné uviesť kotolňu do prevádzky vo vykurovacom období 2022/2023. Nakoľko náhradné diely pre kotle sa už nevyrábajú a nedajú sa zabezpečiť.

Odstavením kotolne a celého objektu od tepla a teplej vody nebude možné zabezpečiť vhodné pracovné podmienky pre zamestnancov OÚ a KC Spišská Nová Ves a pre zamestnancov okresného dopravného ODI a oddelenia dokladov OR PZ Spišská Nová Ves.

Je potrebné urýchlene zabezpečiť vypracovanie projektovej dokumentácie a realizáciu prác ešte pred vykurovacou sezónou 2022/2023.

Z týchto dôvodov navrhujeme zaradiť uvedenú akciu do plánu realizácie na rok 2022.

9. ÚZEMNÉ KONANIE:

Vzhľadom na charakter realizácie predmetných prác sa nepožaduje v zmysle zákona č. 50/1976 Zb. o územnom plánovaní a stavebnom poriadku (stavebný zákon) v znení neskorších predpisov a zmene a doplnení niektorých zákonov územné konanie.

Vypracoval: Ing. Patrik Dinis
tel.: 89 541 72
e-mail: patrik.dinis@minv.sk

Predkladá:

.....
pplk. Ing. Renáta Handžáková
vedúca
oddelenia nehnuteľností
Centra podpory Košice

.....
Mgr. Ladislav Eperješi
riaditeľ
Centra podpory Košice

Súhlasí:

.....
plk. Ing. Peter Vavrek
riaditeľ OOO KR PZ v Košiciach

Súhlasí:

.....
Ing. Mária Dudžáková
prednosta
Okresného úradu Spišská Nová Ves

Súhlasí:

Odporúča:

.....
pplk. Mgr. Jozef Dutka
riaditeľ
KR PZ v Košiciach
poverený výkonom dočasné neobsadenej riadiacej funkcie

.....
Ing. Adrián Jenčo
generálny riaditeľ
sekcie verejnej správy MV SR

Prílohy:

1. kópia LV č. 12697
2. kópia z katastrálnej mapy OÚ Spišská Nová Ves – administratívna budova
3. kópia z katastrálnej mapy OÚ Spišská Nová Ves – kongresová hala
4. náčrt umiestnenia kotolne na 1.poschodí v kongresovej hale – súčasný stav
5. pôdorys suterénu s umiestnením strojovne ÚK – súčasný stav
6. fotodokumentácia

PRÍLOHA č. 1 KÓPIA LISTU VLASTNÍCTVA

Úrad geodézie, kartografie a katastra Slovenskej republiky
VÝPIS Z KATASTRA NEHNUTEĽNOSTÍ

Okres : 810 Spišská Nová Ves
 Obec : 526355 Spišská Nová Ves
 Katastrálne územie : 857386 Spišská Nová Ves

Dátum vyhotovenia : 16.2.2022
 Čas vyhotovenia : 8:26:08
 Údaje platné k : 15.2.2022 18:00:00

Výpis je nepoužiteľný na právne úkony

VÝPIS Z LISTU VLASTNÍCTVA č. 12697

OV SPIŠSKÁ NOVÁ VES, MARKUŠOVSKÁ, CESTA, 1, 05201
 SPIŠSKÁ NOVÁ VES

ČASŤ A: MAJETKOVÁ PODSTATA

Parcely registra „C“ evidované na katastrálnej mape

Počet parcel: 6

Parcelné číslo	Výmera v m ²	Druh pozemku	Spôsob využívania pozemku	Druh chránenej nehnuteľnosti	Spoločná nehnuteľnosť	Umiestnenie pozemku	Druh právneho vzťahu
53/2	2652	Zastavaná plocha a nádvorie	18		1	1	
Iné údaje: Bez zápisu							
53/31	56	Zastavaná plocha a nádvorie	16		1	1	4
Právny vzťah k stavbe súpisné číslo 2958 evidovanej na pozemku parcelné číslo 53/31							
Iné údaje: Bez zápisu							
53/32	686	Zastavaná plocha a nádvorie	16		1	1	4
Právny vzťah k stavbe súpisné číslo 2957 evidovanej na pozemku parcelné číslo 53/32							
Iné údaje: Bez zápisu							
53/34	1118	Zastavaná plocha a nádvorie	16		1	1	4
Právny vzťah k stavbe súpisné číslo 2956 evidovanej na pozemku parcelné číslo 53/34							
Iné údaje: Bez zápisu							
53/48	1160	Zastavaná plocha a nádvorie	18		1	1	
Iné údaje: Bez zápisu							
53/78	679	Zastavaná plocha a nádvorie	18		1	1	
Iné údaje: Bez zápisu							

Legenda

Spôsob využívania pozemku

16 Pozemok, na ktorom je postavená nebytová budova označená súpisným číslom

18 Pozemok, na ktorom je dvor

Spoločná nehnuteľnosť

1 Pozemok nie je spoločnou nehnuteľnosťou

Umiestnenie pozemku

1 Pozemok je umiestnený v zastavanom území obce

Druh právneho vzťahu

4 Vlastník pozemku je vlastníkom stavby postavenej na tomto pozemku

Stavby

Počet stavieb: 4

Súpisné číslo	Na pozemku parcelné číslo	Druh stavby	Popis stavby	Druh chránenej nehnuteľnosti	Umiestnenie stavby
900	53/36	20	prevádzková budová		1
Právny vzťah k pozemku parcelné číslo 53/36 pod stavbou s.č. 900 je evidovaný na liste vlastníctva č. 5500.					
Iné údaje: Bez zápisu					
2956	53/34	15	administratívna budova		1
Iné údaje: Bez zápisu					
2957	53/32	20	kongr.hala		1
Iné údaje: Bez zápisu					
2958	53/31	20	vetracie zariadenie		1
Iné údaje: Bez zápisu					

Legenda

Druh stavby

15 Administratívna budova

20 Iná budova

Umiestnenie stavby

1 Stavba postavená na zemskom povrchu

ČASŤ B: VLASTNÍCI A INÉ OPRÁVNENÉ OSOBY Z PRÁVA K NEHNUTEĽNOSTI

Vlastník

Počet vlastníkov: 1

Poradové číslo	Titul, priezvisko, meno, rodné meno / Názov Miesto trvalého pobytu / Sídlo Dátum narodenia, rodné číslo / IČO / Iný identifikačný údaj	Spoluvlastnícky podiel
1	Slovenská republika, Dátum narodenia: -	1/1

Titul nadobudnutia
Bez zápisu.
Iné údaje
Bez zápisu.
Poznámky
Bez zápisu.

Správca

Počet správcov: 1

Poradové číslo	Titul, priezvisko, meno, rodné meno / Názov Miesto trvalého pobytu / Sídlo Dátum narodenia, rodné číslo / IČO / Iný identifikačný údaj	K nehnuteľnosti K vlastníkovi
2	Ministerstvo vnútra Slovenskej republiky, Pribinova 2, Bratislava-Staré Mesto, PSČ 812 72, SR, IČO: 151866	
	Titul nadobudnutia	
	Zmluva o prevode správy nehn. majetku štátu č.356/22-1 zo dňa 8.2.2022, Z-569/2022 -515/2022;	
	Iné údaje	
	K vlastníkovi č. 1 je správa k nehnuteľnosti: na pozemky registra C KN parcelné čísla: 53/2, 53/31, 53/32, 53/34, 53/48, 53/78, budova: s.č.900 na parc.53/36, s.č.2956 na parc.53/34, s.č.2957 na parc.53/32, s.č.2958 na parc.53/31 podľa Z-569/2022 -515/2022;	
	Poznámky	
	Bez zápisu.	

Nájomca

Poradové číslo	Titul, priezvisko, meno, rodné meno / Názov Miesto trvalého pobytu / Sídlo Dátum narodenia, rodné číslo / IČO / Iný identifikačný údaj	K nehnuteľnosti K vlastníkovi
Neevidovaní		

Iná oprávnená osoba

Poradové číslo	Titul, priezvisko, meno, rodné meno / Názov Miesto trvalého pobytu / Sídlo Dátum narodenia, rodné číslo / IČO / Iný identifikačný údaj	K nehnuteľnosti K vlastníkovi
Neevidovaní		

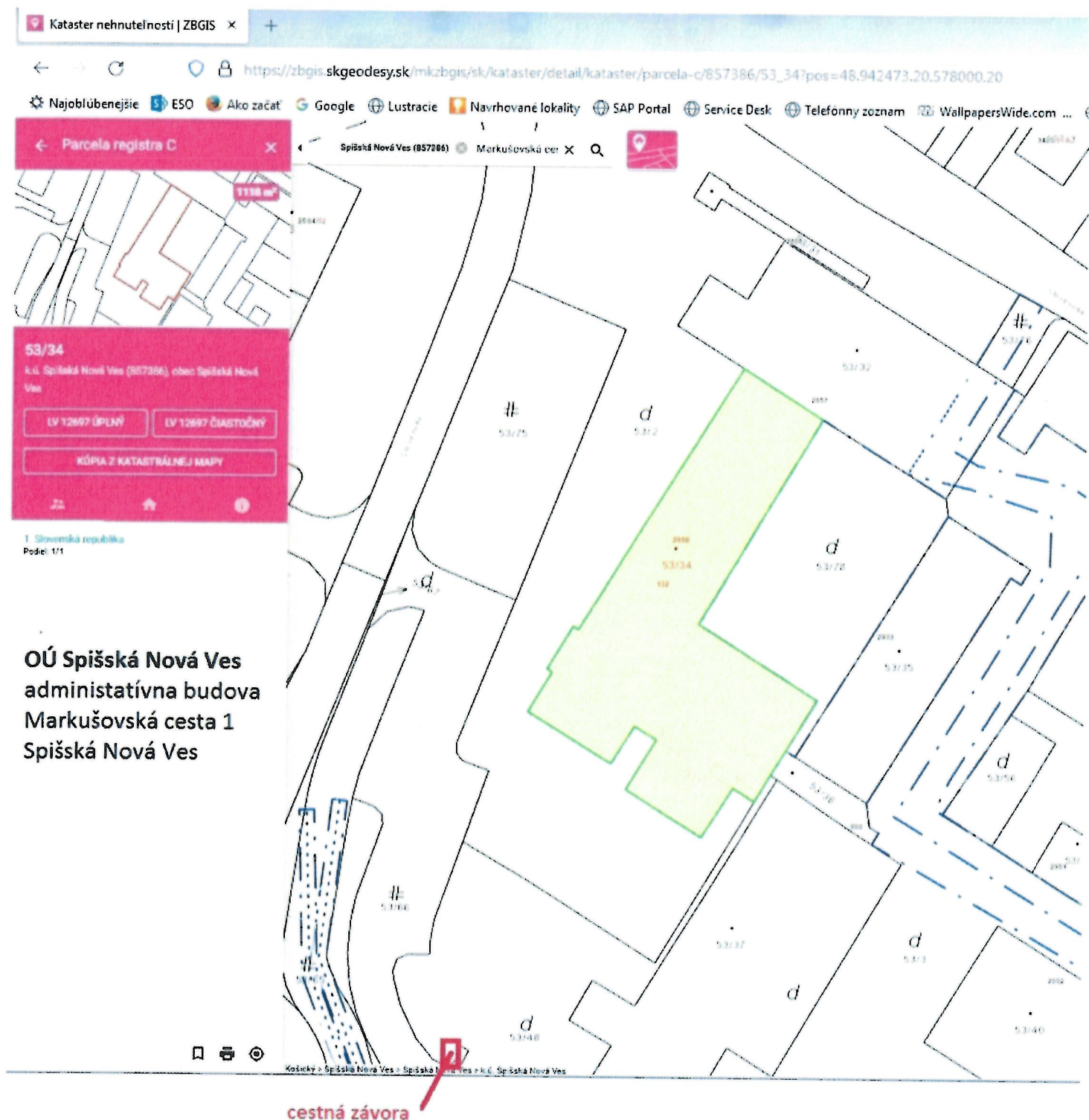
ČASŤ C: ŤARCHY

K nehnuteľnosti K vlastníkovi	Obsah
Vlastník poradové číslo 1	Vecné bremeno spočívajúce v povinnosti vlastníka parcel C KN č.53/2 na diel č.1 o výmere 39m2 podľa geometrického plánu IČO 37181726, vyhotoveného pod číslom 96/2015, úradne overeného správnym orgánom pod č.656/15 strieť právo prechodu pešo alebo akýmkoľvek motorovým vozidlom, cez časti - diely č.1,2,3 pozemkov registra C KN parcelné čísla 53/2,53/3,53/32, zameraných a vyznačených geometrickým plánom, IČO 37181726, vyhotoveného pod číslom 96/2015, úradne overeného správnym orgánom pod č.656/15, v prospech vlastníka oprávnených nehnuteľností: parcely C KN č.53/11 a stavby sklad sč. 2951 na parc.č.53/11 na základe zmluvy o zriadení vecného bremena č.01-1498/2016, V-262/2018 zo dňa 21.2.2018-1348/2018;-515/2022;

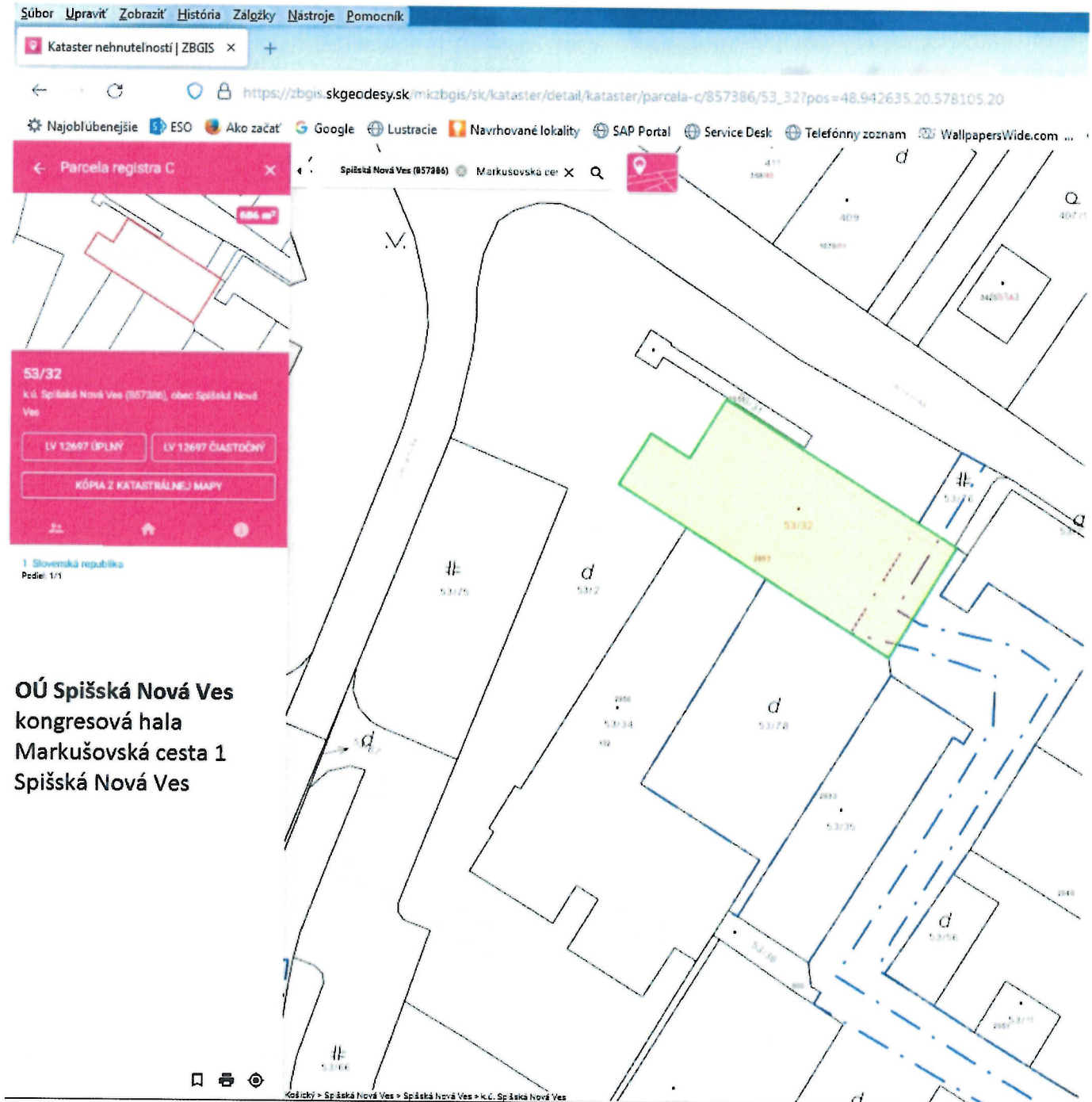
Vlastník poradové číslo 1	Vecné bremeno spočívajúce v povinnosti vlastníka parcel C KN č.53/2 na diel č.1 o výmere 39m ² , podľa geometrického plánu IČO 37181726,vyhotoveného pod číslom 96/2015,úradne overeného správnym orgánom pod č.656/15 strpieť právo prechodu pešo alebo akýmkoľvek motorovým vozidlom, v rozsahu vyznačenom geometrickým plánom,IČO 37181726,vyhotoveného pod číslom 96/2015,úradne overeného správnym orgánom pod č.656/15, v prospech vlastníka oprávnených nehnuteľností: parcely C KN č.53/11 a stavby sklad sč. 2951 na parc.č.53/11 na základe zmluvy o zriadení vecného bremena č.01-1498/2016, V-262/2018 zo dňa 21.2.2018-1348/2018; -515/2022;
----------------------------------	--

Výpis je nepoužiteľný na právne úkony

Príloha č.2 kópia z katastrálnej mapy OÚ Spišská Nová Ves



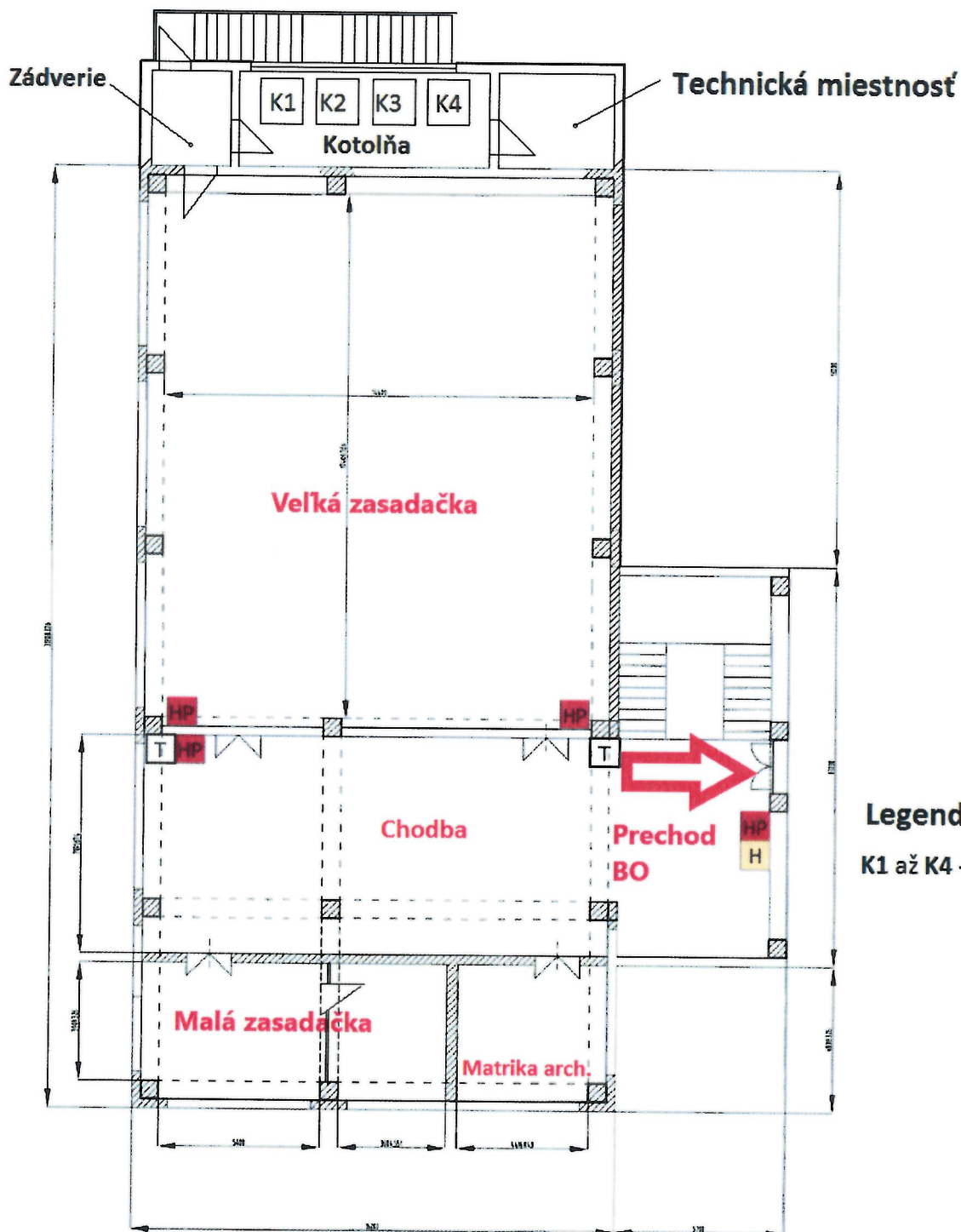
Príloha č.3 kópia z katastrálnej mapy OÚ Spišská Nová Ves



Príloha č.4 náčrt umiestnenia kotolne na 1.poschodí v kongresovej hale

OÚ Spišská Nová Ves

I. poschodie - kongresová hala



Legenda:

K1 až K4 - kotle ORTAS 125 NT

Príloha č.6 Fotodokumentácia Okresného úradu Spišská Nová Ves
Podklad k plánovanej akcii Spišská Nová Ves OÚ, rekonštrukcia kotolne

fotografia č.1 Bočný vstup do kotolne v kongresovej hale
OÚ Spišská Nová Ves, Markušovská cesta 1 v Spišskej Novej Vsi
Pohľad na komíny a okná kotolne, vonkajšie osvetlenie a schodisko



fotografia č.2 Pohľad na plynové potrubia v kotolni OÚ Spišská Nová Ves




fotografia č.3 Pohľad na kotle ORTAS 125 NT v kotolni na 1.poschodí



fotografia č.4 Rozvádzač v strojovni ÚK v suteréne



fotografia č.5 a 6 Čerpadlá a ventily na potrubíach v strojovni ÚK v suteréne



fotografia č.7 Ventily a rozdeľovač v strojovni ÚK v suteréne



fotografia č.8 a 9 Dopúšťač vody s filtrom do ÚK, zmäkčovač vody
v strojovni ÚK v suteréne



fotografia č.10 Plynová prípojka pre objekt OÚ Spišská Nová Ves

