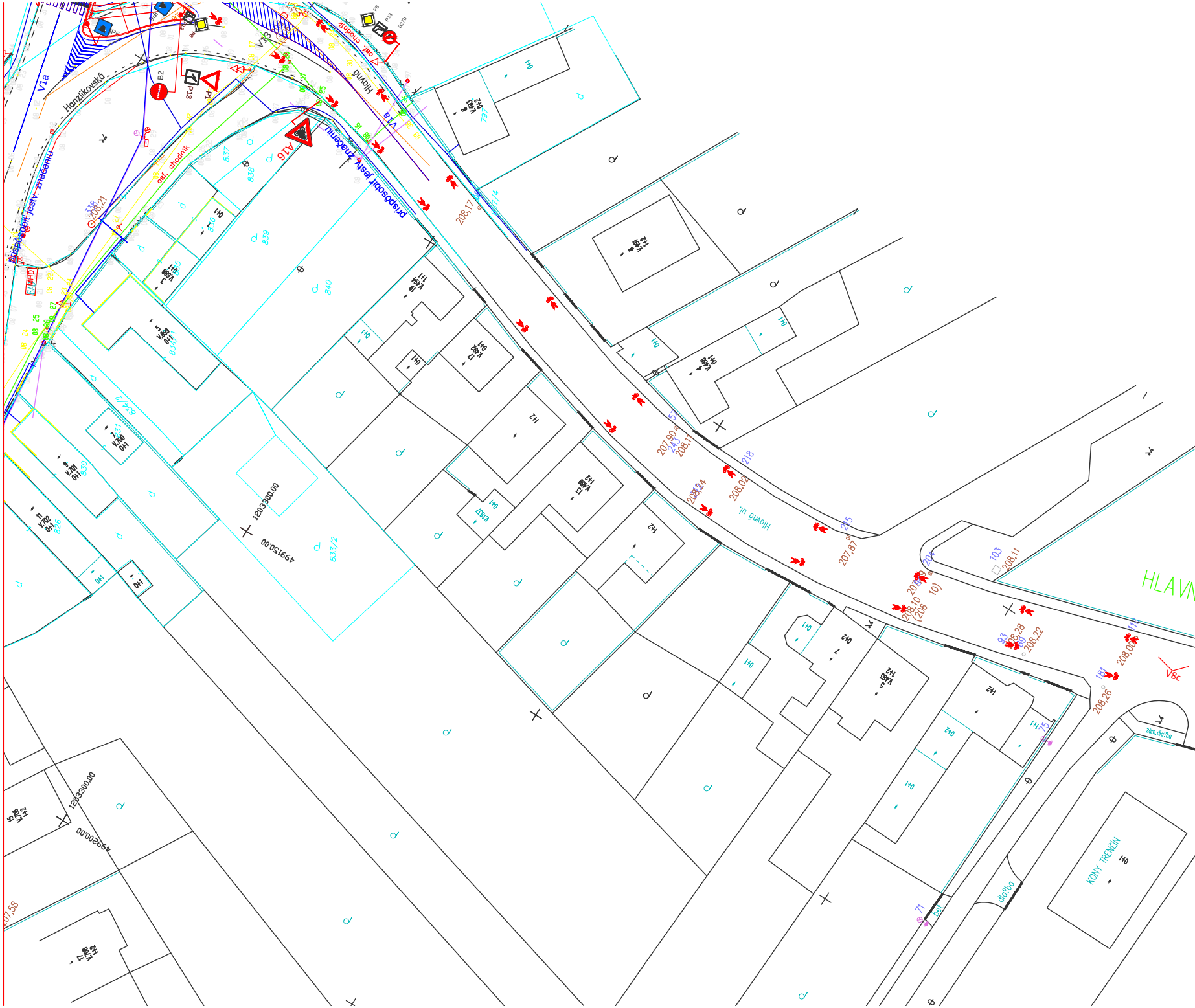
Hanzlíkovská
Hlavná
Hlavná ul.
HLAVN
V1a
V13
V8c
A16
P1
P13
B2
prispôsobiť jestv. značeniu
asf. chodník
1203300,00
499150,00
1203300,00
499200,00
833/2
834/2
836
837
838
839
840
830
826
208,17
208,21
207,90
208,11
208,24
208,02
207,87
208,10
208,11
208,28
208,22
208,00
208,26
207,58
KONY TRENČÍN
dlažba
zám.dlažba

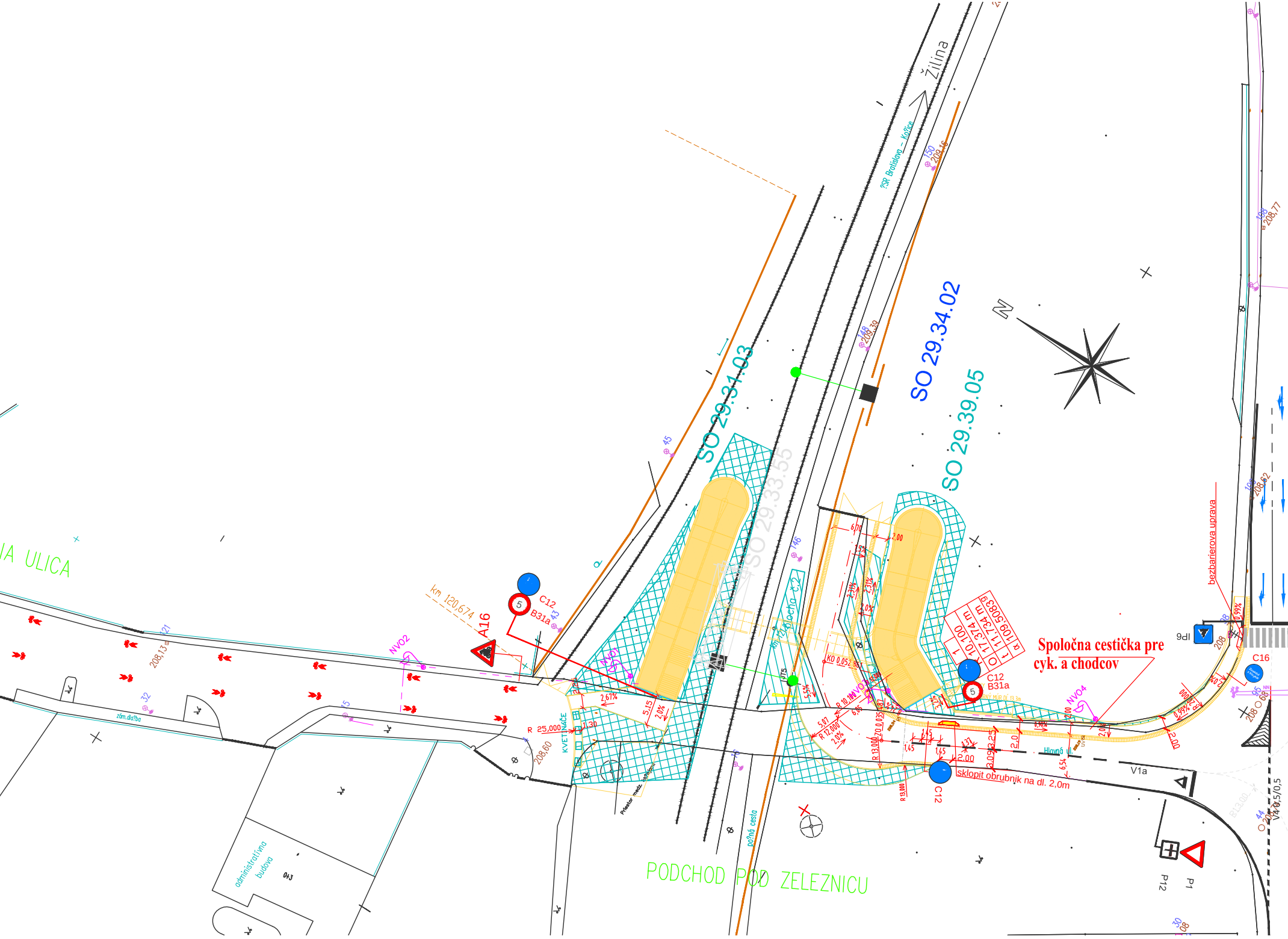

Žilina
ŽSR Bratislava - Košice
SO 29.31.03
SO 29.34.02
SO 29.39.05
SO 29.33.55
IA ULICA
PODCHOD POD ZELEZNICU
km 120,674
A16
C12
B31a
5
NVO1
NVO2
NVO3
NVO4
KVETINÁČE
R 25,000
2,67%
5,15
2,0%
plocha č.2
pol'ná cesta
administratívna budova
zám.dlažba
Priestor medzi koľajami
Spoločna cestička pre cyk. a chodcov
bezbarierova uprava
l 10,100
O 17,374 m
t 11,734 m
α 109,5083 g
sklopit obrubnik na dl. 2,0m
Hlavná ul.
V1a
IP6
C16
P1
P12
V4 0,5/0,5
R 13,00
2,00
2,0
3,25
3,09
1,45
1,37
6,54
0,99%
0,96%
R 20,000
208,13
208,60
208,77
208,62
209,16
209,39
208

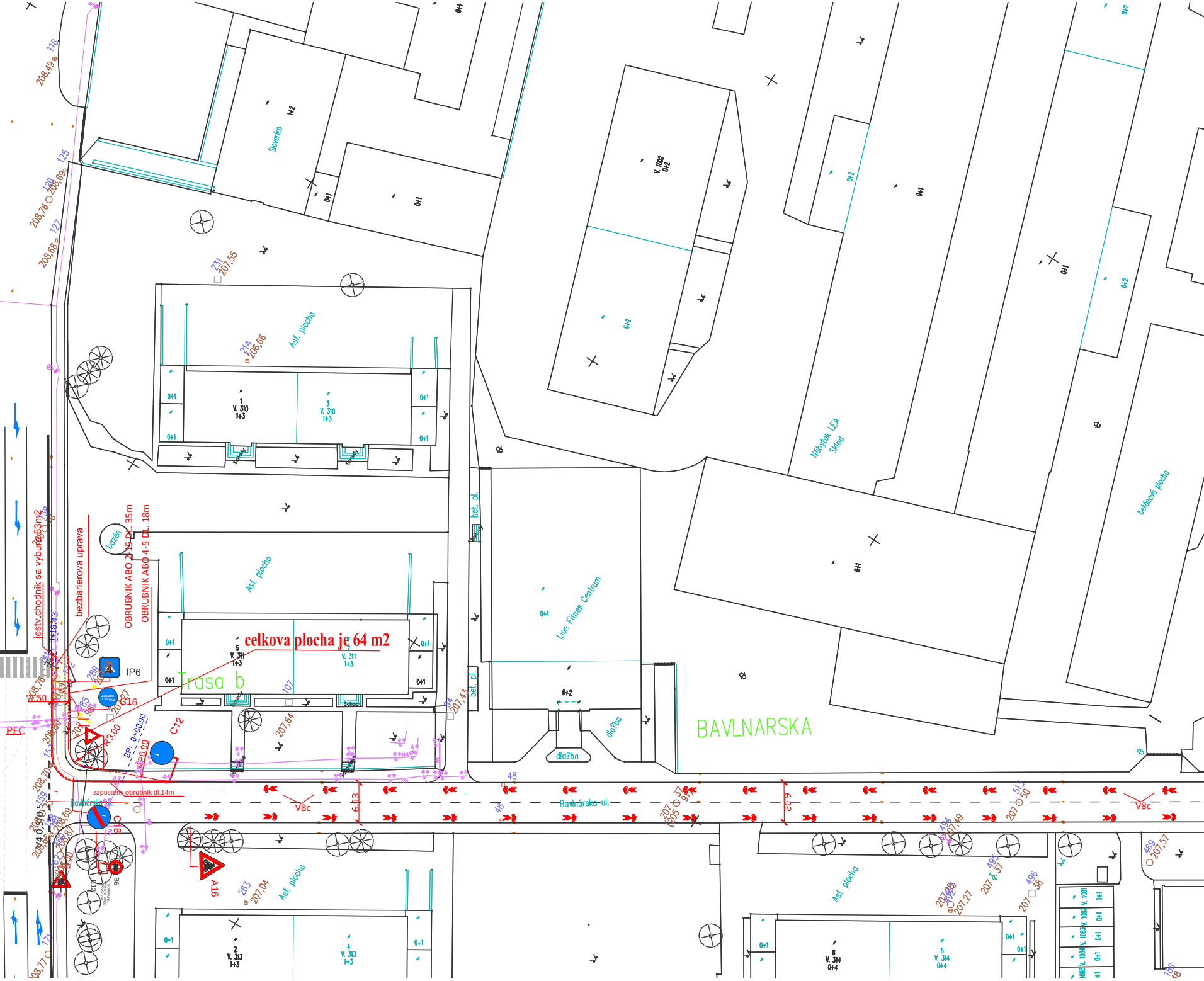
celkova plocha je 64 m2
Trasa b
BAVLNARSKA
Bavlnárska ul.
OBRUBNIK ABO 2-15 DL. 35m
OBRUBNIK ABO 4-5 DL. 18m
bezbarierova uprava
jestv.chodnik sa vybura 26,53m2
zapusteny obrubnik dl.14m
BP: 0+00,00
0+18,43
R3,00
R20,00
IP6
C16
C12
C18
A16
B6
E12
PEC
V8c
6,03
6,09
bazén
Slovenka
Asf. plocha
bet. pl.
betónová plocha
Lion Fitnes Centrum
Nábytok LEA Sklad
dlažba
V. 310
V. 311
V. 313
V. 314
V. 1082
Schody
207,64
207,04
207,55
206,66
207,43
208,49
208,69
208,68
208,76
208,70

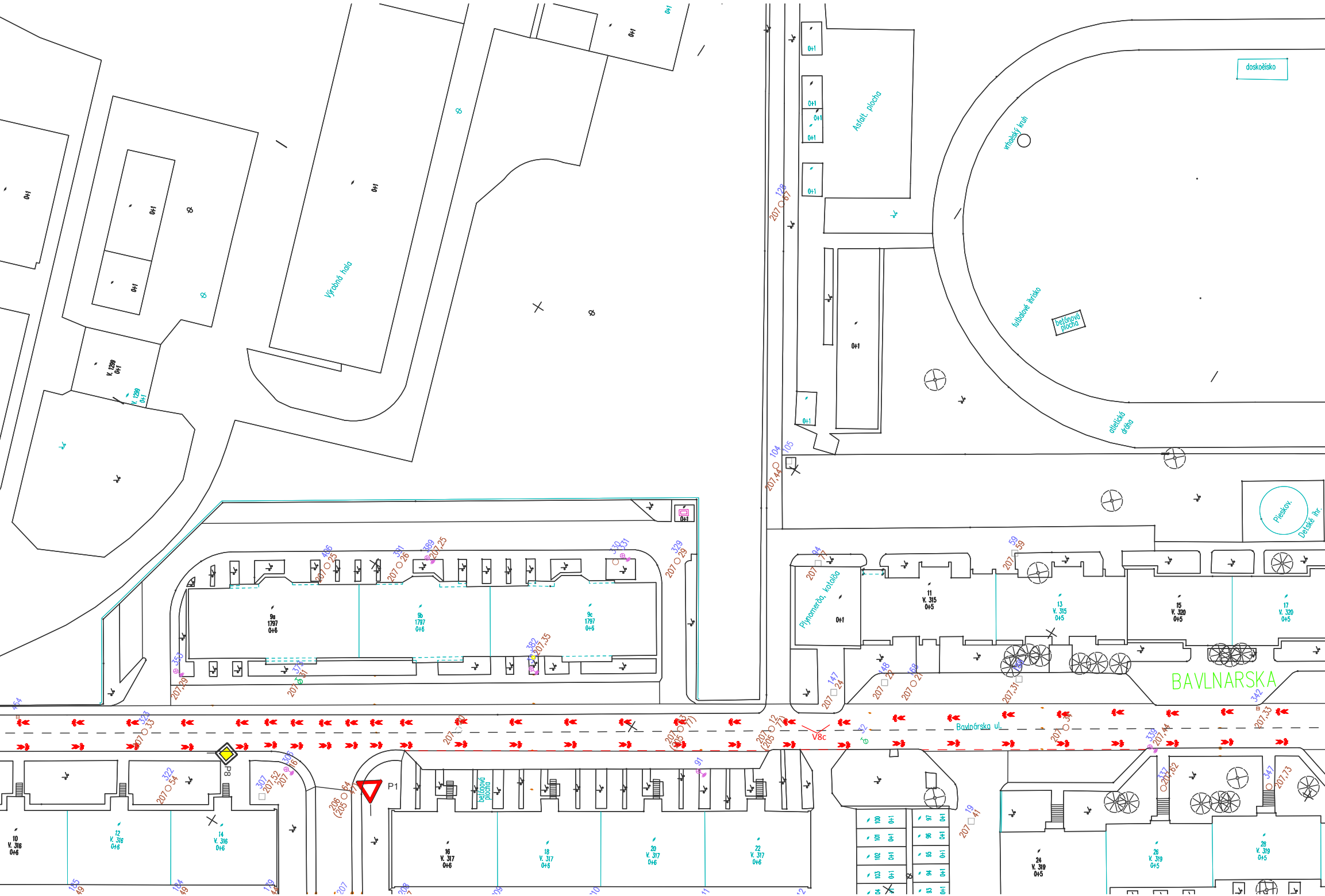
Výrobná hala
Asfalt. plocha
doskoèisko
vrhačský kruh
futbalové ihrisko
betónová plocha
atletická dráha
Pieskov.
Detské ihr.
Plynomerňa, kotolňa
BAVLNARSKA
Bavlnárska ul.
V8c
P1
P8
9a 1797 0+6
9b 1797 0+6
9c 1797 0+6
11 V. 315 0+5
13 V. 315 0+5
15 V. 320 0+5
17 V. 320 0+5
10 V. 316 0+6
12 V. 316 0+6
14 V. 316 0+6
16 V. 317 0+6
18 V. 317 0+6
20 V. 317 0+6
22 V. 317 0+6
24 V. 319 0+5
26 V. 319 0+5
28 V. 319 0+5
V. 1299 0+1
beťonová plocha

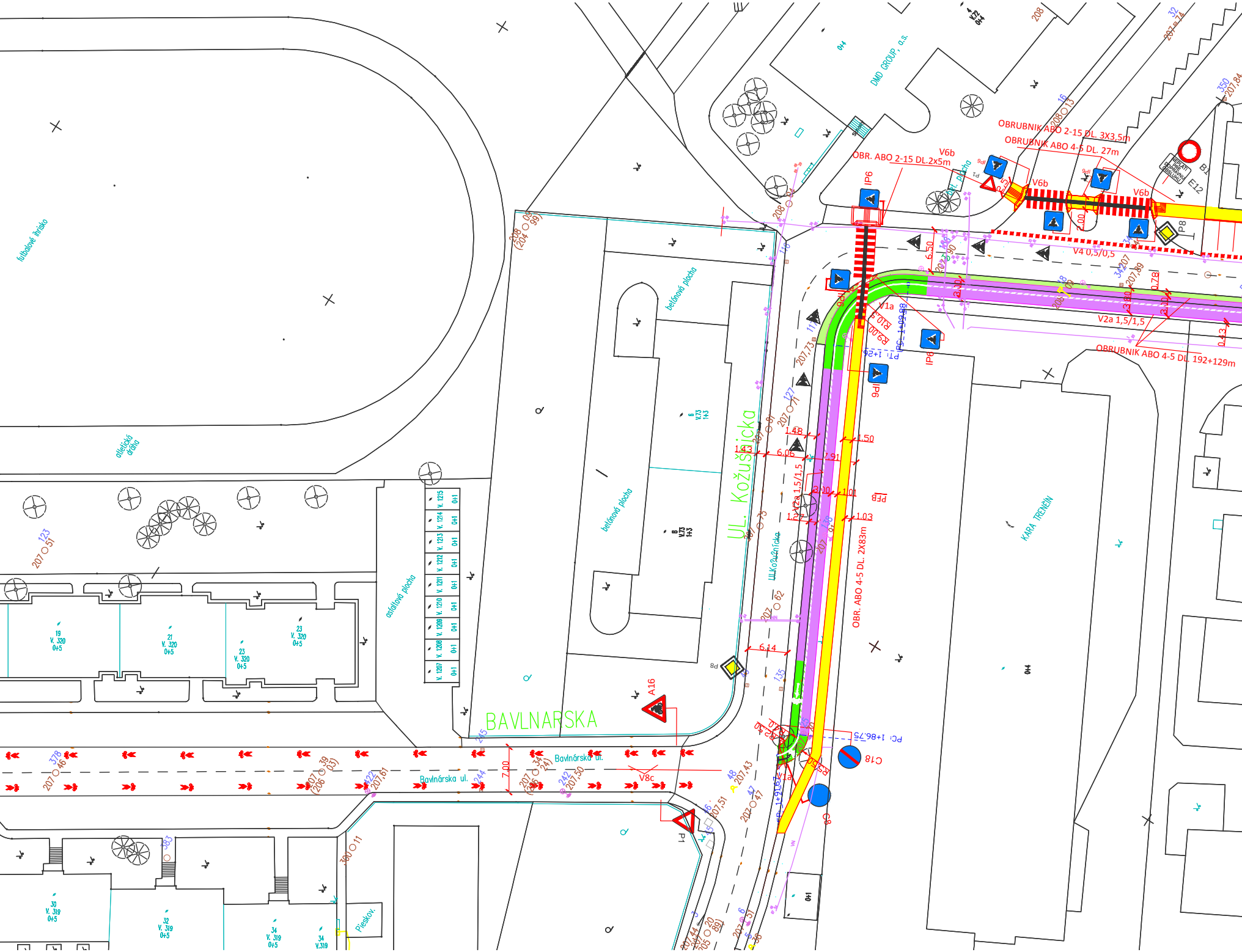

futbalové ihrisko
atletická dráha
asfaltová plocha
betónová plocha
betónová plocha
UL. Kožušnícka
Ul.Kožušnícka
BAVLNARSKA
Bavlnárska ul.
Bavlnárska ul.
KARA TRENČÍN
DMD GROUP, a.s.
Pieskov.
OBRUBNIK ABO 2-15 DL. 3X3,5m
OBRUBNIK ABO 4-5 DL. 27m
OBR. ABO 2-15 DL.2x5m
OBRUBNIK ABO 4-5 DL. 192+129m
OBR. ABO 4-5 DL. 2X83m
V6b
V6b
V6b
V4 0,5/0,5
V2a 1,5/1,5
V2a 1,5/1,5
V1a
V8c
IP6
IP6
IP6
P8
P8
P1
A16
B1
E12
C18
C8
R10,00
R9,00
PC: 1+86,75
PC: 1+09,98
PT: 1+26
7,00
6,50
6,06
6,14
7,91
2,00
3,30
3,80
3,30
0,78
0,43
1,48
1,43
1,50
1,01
1,03
3,10
207,73
207,71
207,81
207,75
207,62
207,61
207,50
207,51
207,47
207,43
207,44
207,46
207,51
207,84
207,89
207,90
207,74
208,15
208,09
204,99
206,03
206,24
205,89
300,11

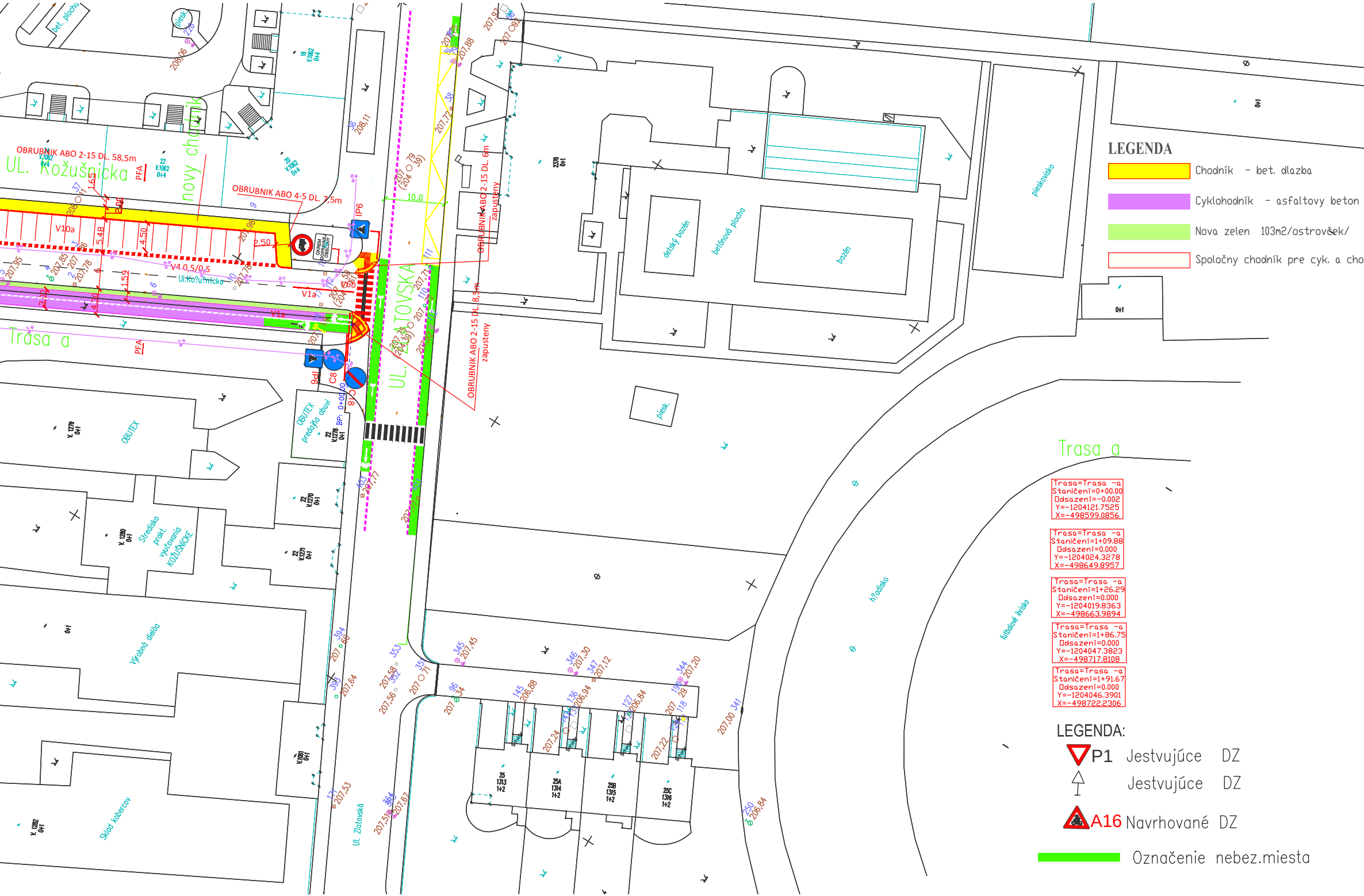
UL. Kožušnicka
UL. ZLATOVSKA
Ul. Zlatovská
novy chodnik
Trasa a
OBRUBNIK ABO 2-15 DL. 58,5m
OBRUBNIK ABO 4-5 DL. 7,5m
OBRUBNIK ABO 2-15 DL. 6m zapusteny
OBRUBNIK ABO 2-15 DL. 8,5m zapusteny
OKREM DOPRAVNEJ OBSLUHY
V10a
V4 0,5/0,5
V1a
V6b
IP6
C8
PFA
10,0
BP: 0+00,00
OBUTEX
OBUTEX predajňa obuvi
Stredisko prakt. vyučovania KOŽUŠNÍCKE
Výrobná dielňa
Sklad kobercov
detský bazén
betónová plocha
bazén
pieskovisko
piesk.
ihrisko
futbalové ihrisko
bet. plocha
LEGENDA
Chodník - bet. dlazba
Cyklochodník - asfaltovy beton
Nova zelen 103m2/ostrovček/
Spoločný chodník pre cyk. a cho
Trasa=Trasa -a
Staničení=0+00.00
Odsazení=-0.002
Y=-1204121.7525
X=-498599.0856
Trasa=Trasa -a
Staničení=1+09.88
Odsazení=0.000
Y=-1204024.3278
X=-498649.8957
Trasa=Trasa -a
Staničení=1+26.29
Odsazení=0.000
Y=-1204019.8363
X=-498663.9894
Trasa=Trasa -a
Staničení=1+86.75
Odsazení=0.000
Y=-1204047.3823
X=-498717.8108
Trasa=Trasa -a
Staničení=1+91.67
Odsazení=0.000
Y=-1204046.3901
X=-498722.2306
LEGENDA:
P1 Jestvujúce DZ
Jestvujúce DZ
A16 Navrhované DZ
Označenie nebez.miesta



LEGENDA

✿	jednotlivý strom
⊙	stred predmetu malého rozsahu
△	dopravná značka
●	betónový st?p
⊘	hydrant podzemný
○	uzáver
⊤	uzáver plynovodu
⊟	vpusť
⊗	svietidlo na stožiari
□	šachta bez rozlíšenia
○	kanalizačná šachta
r	orná pôda
⍜	záhrada
⋎	park
θ	neplodná pôda
∂	Dvor + ost. stav. plocha
⫲	Cesta + komunikácia
A	Ostatná plocha
·	budova murovaná
—x—x—x—x—	drôtený, kovový plot
—o—o—o—o—	murovaný plot
——	stav pod?a registra C-KN
——	PALISADY 180X180-1000 DL.13m
——	el. kabelove vedenie

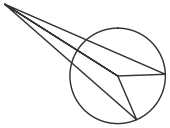

VYSK□VY SYSTEM: BPV
SURADNIC□VY SYSTEM: JTSK

Zodp. projektant	Vypracoval	HIP
Ing.Plochan	Ing.Plochan	Ing.Plochan
Miesto: Trenčín	Datum: 10/2016	ΣFormatov:

Investor: Mesto Trenčín
Stavba: "CYKL□TRASY "

SO- Prepojenie ul.Zlatovská-Hlavná

Nazov: SITUACIA

IAG SP□L
Liptovská4
911 08 Trencin SK

Stupen dok.	DUR-DSP
Z.c.	
Mierka: 1 : 500	Por. č.v. 2