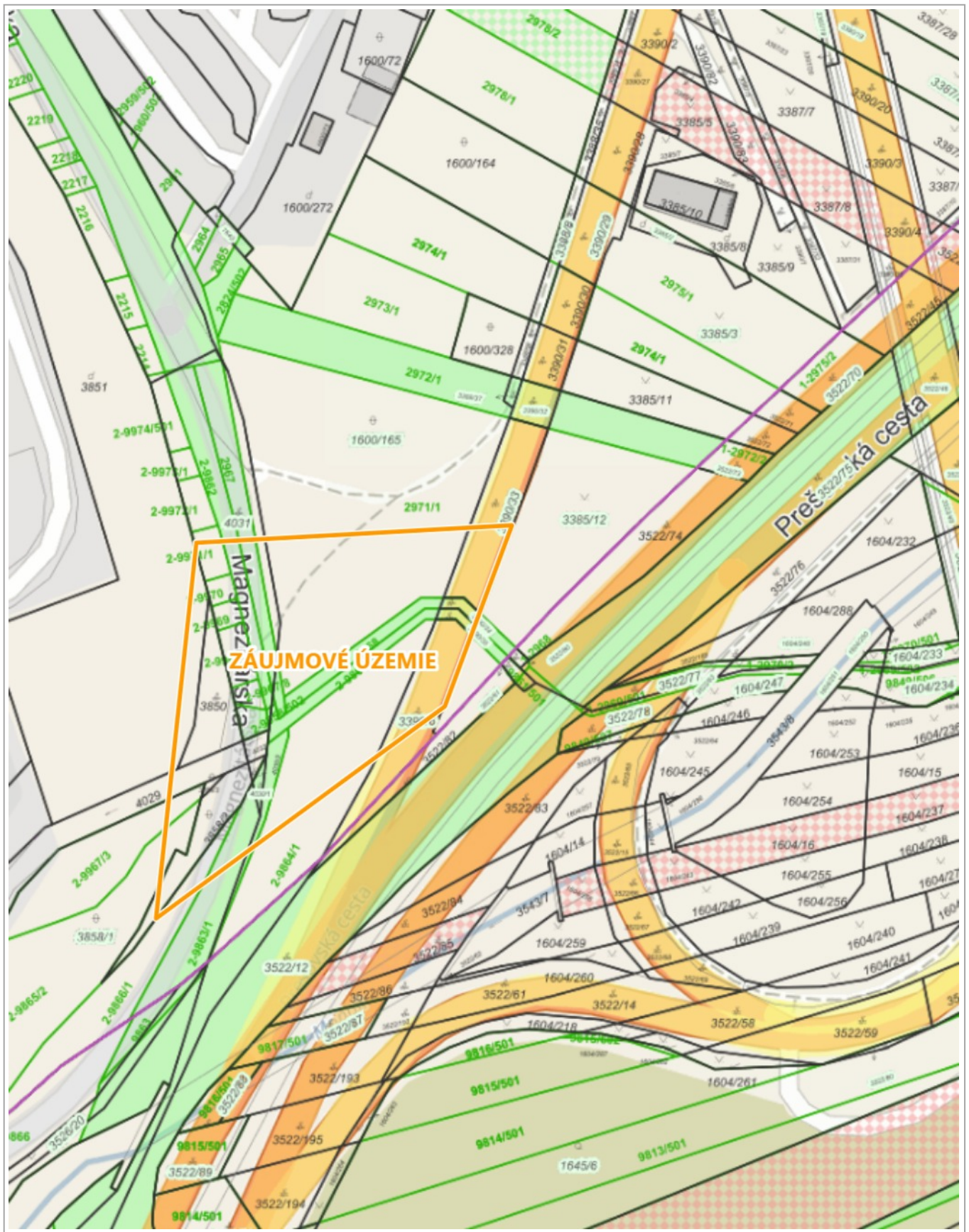




Príloha č. 2







20 m

1 : 1 000




© Pripievateľ OpenStreetMap, Kataster: © ÚGKK SR, júl 2022, Adresy: © LoRAB ErasData-Pro s.r.o.

Vytlačené v mapovom riešení Spinbox spoločnosti © T-MAPY

PARCELY C

-  Popisy parcel C
-  Popisy parcel C bez LV
-  Vnútorná kresba
-  Parcely C












PARCELY E

-  Popisy parcel E
-  Popisy parcel E bez LV
-  Parcely E


ADRESY

-  Definičné body adres



ULICE A MIESTOPIS

-  Diaľnica
-  Hlavná komunikácia
-  Dôležitá komunikácia
-  Významná komunikácia, námestie
-  Obyčajná komunikácia
-  Účelová k. - verejná
-  Účelová k. - neverejná
-  Poľná alebo lesná k.
-  Chodník
-  Železničná trať
-  Električková trať
-  Letisková dráha



BUDOVY

-  Budovy

PARCELY C OBEC

-  Vlastné parcely C - výlučné vlastníctvo
-  Vlastné parcely C - podielové spoluvlastníctvo

PARCELY E OBEC

-  Vlastné parcely E - výlučné vlastníctvo
-  Vlastné parcely E - podielové spoluvlastníctvo