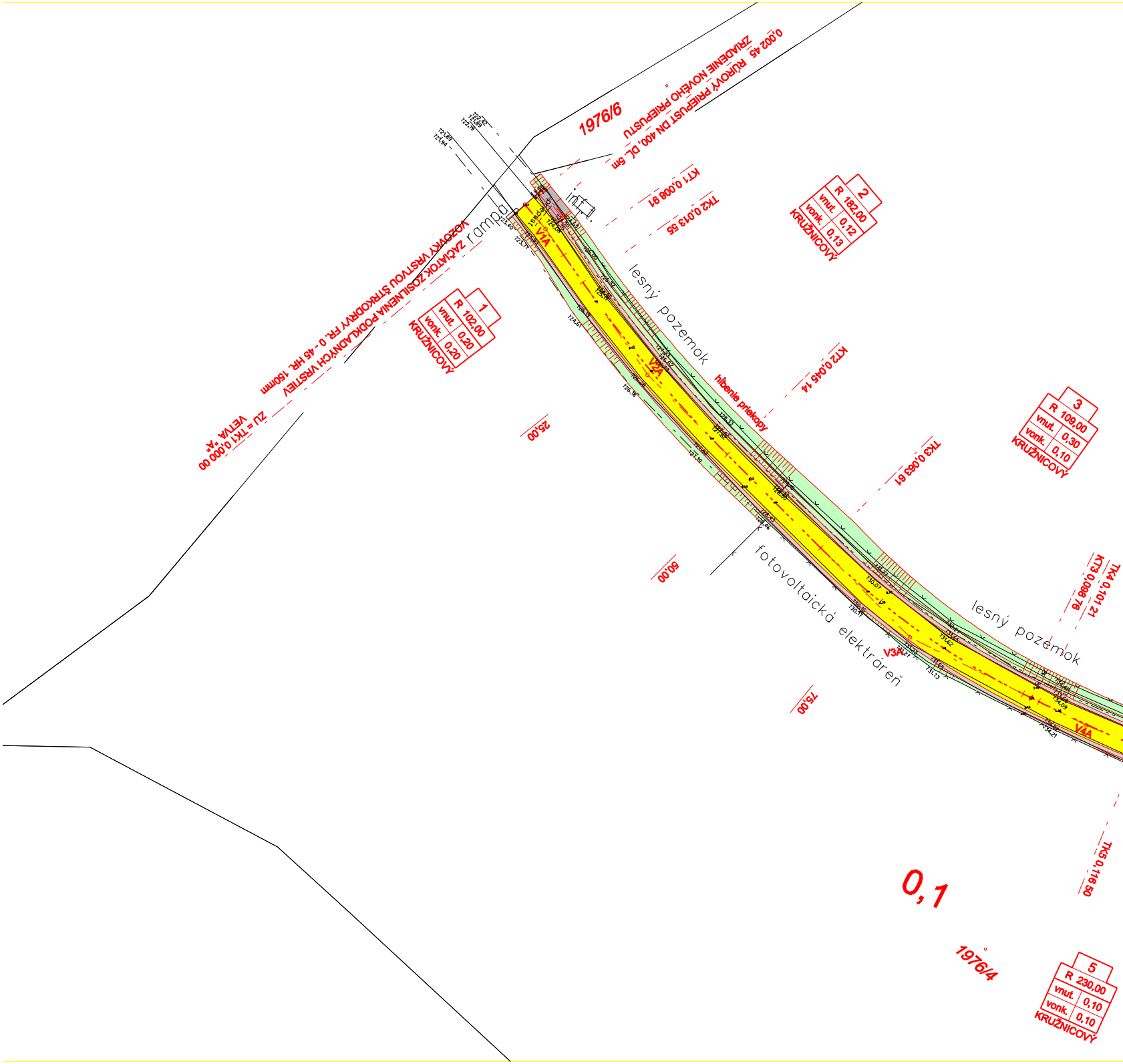
1976/6
ZRIADENIE NOVÉHO PRIEPUSTU
0,002 45 RÚROVÝ PRIEPUST DN 400, DL. 5m
KT1 0,008 91
TK2 0,013 55
rampa
inf. t.
V1A
VOZOVKY VRSTVOU ŠTRKODRVY FR. 0 - 45 HR. 150mm
ZAČIATOK ZOSILNENIA PODKLADNÝCH VRSTIEV
ZU = TK1 0,000 00
VETVA "A"
1
R 102,00
vnut. 0,20
vonk. 0,20
KRUŽNICOVÝ
2
R 182,00
vnut. 0,12
vonk. 0,13
KRUŽNICOVÝ
lesný pozemok
V2A
hĺbenie priekopy
KT2 0,045 14
25,00
TK3 0,063 61
3
R 109,00
vnut. 0,30
vonk. 0,10
KRUŽNICOVÝ
50,00
fotovoltaická elektráreň
V3A
lesný pozemok
KT3 0,098 76
TK4 0,101 21
75,00
V4A
TK5 0,116 50
0,1
1976/4
5
R 230,00
vnut. 0,10
vonk. 0,10
KRUŽNICOVÝ

LEGENDA PLOŠNÝCH ÚPRAV, VETVA Ⓐ

GRAF. ZNAČKA	DRUH ÚPRAVY	HRÚBKA	POZNÁMKA	MNOŽSTVO
🟨	ASFLATOVÝ BETÓN ABJ AC8 OBAĽ. KAMENIVO OKH AC16 PODKLAD ZO ŠTRKODRVY 0-32 ZÚ km 0,000 00 - 0,500 00	HR. 6cm HR. 8cm HR. 15cm	- CESTA	2 066,12m² 2 146,12m² 2 396,12m²
🟥	ASFLATOVÝ BETÓN ABJ AC8 OBAĽ. KAMENIVO OKH AC16 OBAĽ. KAMENIVO OKH (vyrov. nerovností) AC16 VÝSTUŽNÁ MREŽA DO ASFALTOVÝCH VRSTIEV GLAS-GRID ® 8511 POSTREK ASFALT. SPOJ. 0,5 AŽ 0,8 kg/m² V CELEJ ŠÍRKE PODKLAD ZO ŠTRKODRVY 0-32 PODKLAD ZO ŠTRKODRVY 0-63 km 0,500 00 - 0,695 00 km 0,777 00 - KÚ 0,933 00	HR. 6cm HR. 8cm HR. 4cm HR. 20cm HR. 20cm	- CESTA - ROZŠÍRENIE VOZOVKY - ROZŠÍRENIE VOZOVKY	1 150,44m² 1 206,60m² 1 206,60m² 1 206,60m² 1 206,60m² 526,50m² 702,00m²
🟪	ASFLATOVÝ BETÓN ABJ AC8 OBAĽ. KAMENIVO OKH AC16 PODKLAD ZO ŠTRKODRVY 0-32 PODKLAD ZO ŠTRKODRVY 0-63 NETKANÁ GEOTEXTÍLIA PP500 km 0,695 00 - 0,777 00 VÝMENA PODLOŽIA	HR. 6cm HR. 8cm HR. 20cm HR. 20cm	- CESTA	302,28m² 315,40m² 355,40m² 396,40m² 396,40m²
🟩	ZAHUMUSOVANIE HR. 10cm A OSIATIE TRÁVNYM SEMENOM HYDROOSEVOM	HR. 10cm	- PLOCHY OKOLO CESTY A OTVORENÉ PRIEKOPY	3 489,44 m²
▬	ZRIADENIE KRAJNÍC ZO ŠTRKODRVY FR. 0 - 32	HR. 14cm		907,54 m²
▨	ZRIADENIE VJAZDOV ZO ŠTRKODRVY FR. 0 - 32	HR. 20cm		103,17 m²

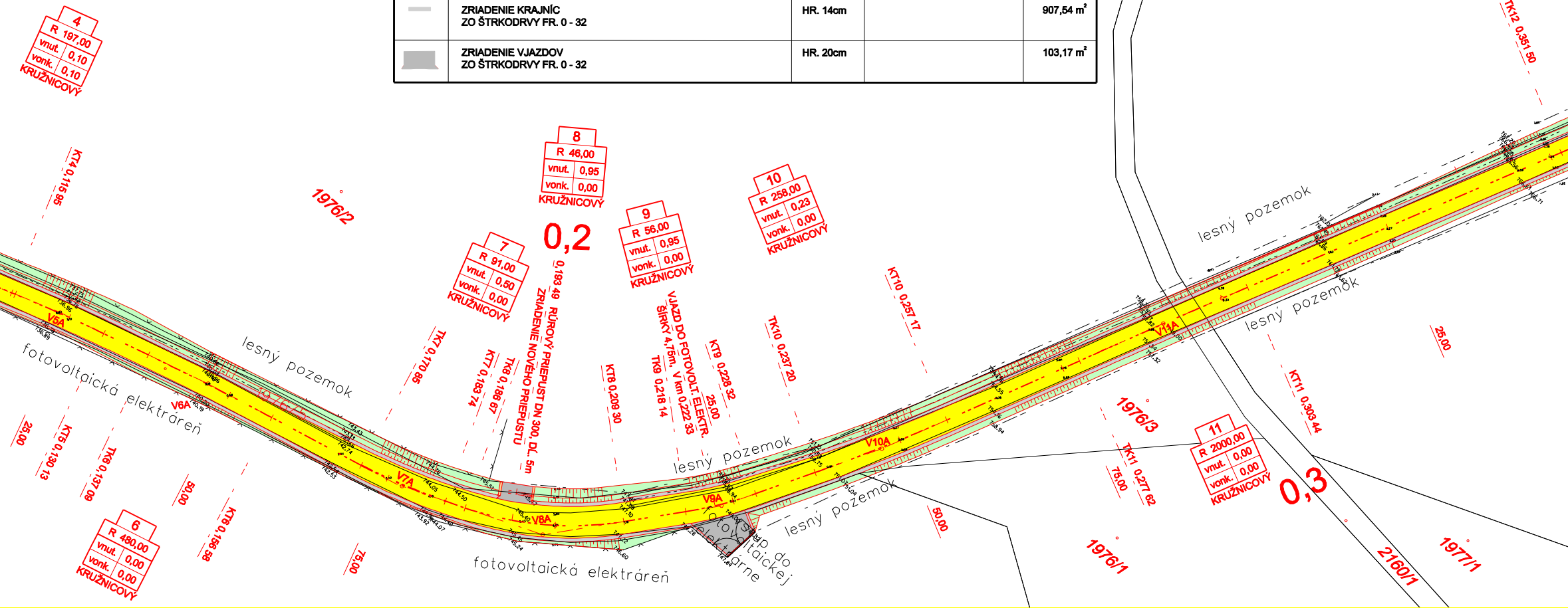
4
R 197,00
vnut. 0,10
vonk. 0,10
KRUŽNICOVÝ
KT4 0,115 95
1976/2
8
R 46,00
vnut. 0,95
vonk. 0,00
KRUŽNICOVÝ
0,2
0,193 49 RÚROVÝ PRIEPUST DN 300, DL. 5m
ZRIADENIE NOVÉHO PRIEPUSTU
7
R 91,00
vnut. 0,50
vonk. 0,00
KRUŽNICOVÝ
9
R 56,00
vnut. 0,95
vonk. 0,00
KRUŽNICOVÝ
10
R 258,00
vnut. 0,23
vonk. 0,00
KRUŽNICOVÝ
VJAZD DO FOTOVOLT. ELEKTR.
ŠÍRKY 4,75m, V km 0,222 33
TK9 0,218 14
KT9 0,228 32
25,00
TK10 0,237 20
KT10 0,257 17
TK7 0,170 85
KT7 0,183 74
TK8 0,186 97
KT8 0,209 30
TK12 0,351 50
lesný pozemok
lesný pozemok
lesný pozemok
lesný pozemok
lesný pozemok
fotovoltaická elektráreň
fotovoltaická elektráreň
V5A
V6A
V7A
V8A
V9A
V10A
V11A
25,00
KT5 0,130 13
TK6 0,137 09
50,00
KT6 0,156 58
75,00
6
R 480,00
vnut. 0,00
vonk. 0,00
KRUŽNICOVÝ
zjazd do fotovoltaickej elektrárne
50,00
1976/3
TK11 0,277 62
75,00
1976/1
11
R 2000,00
vnut. 0,00
vonk. 0,00
KRUŽNICOVÝ
0,3
KT11 0,303 44
25,00
2160/1
1977/1

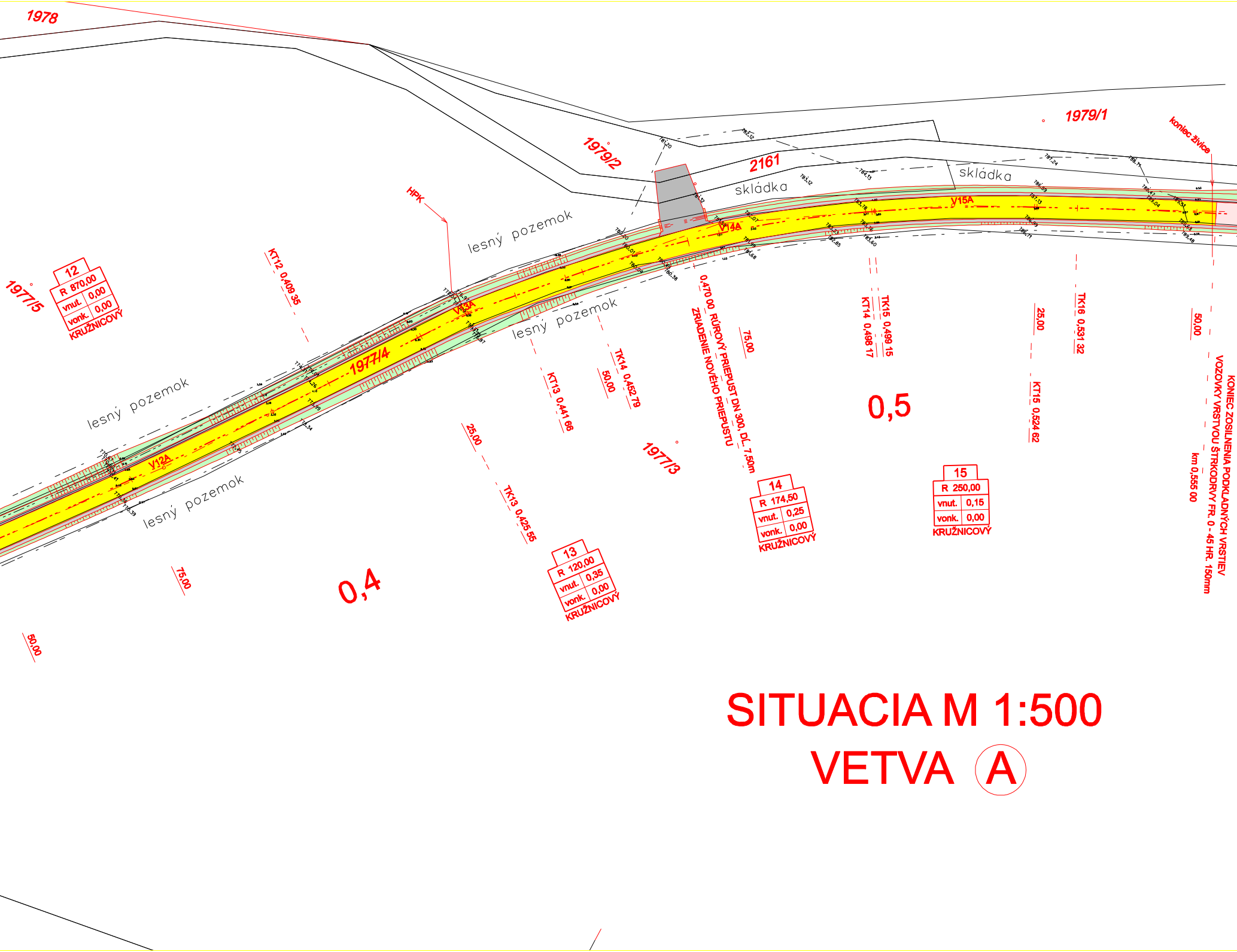
1978
1979/2
2161
1979/1
koniec živice
skládka
HPK
lesný pozemok
lesný pozemok
lesný pozemok
lesný pozemok
1977/5
1977/4
1977/3
V12A
V13A
V14A
V15A
12
R 870,00
vnut. 0,00
vonk. 0,00
KRUŽNICOVÝ
13
R 120,00
vnut. 0,35
vonk. 0,00
KRUŽNICOVÝ
14
R 174,50
vnut. 0,25
vonk. 0,00
KRUŽNICOVÝ
15
R 250,00
vnut. 0,15
vonk. 0,00
KRUŽNICOVÝ
KT12 0,409 35
TK13 0,425 55
KT13 0,441 66
TK14 0,452 79
0,470 00 RÚROVÝ PRIEPUST DN 300, DĹ. 7,50m
ZRIADENIE NOVÉHO PRIEPUSTU
KT14 0,498 17
TK15 0,499 15
KT15 0,524 62
TK16 0,531 32
KONIEC ZOSILNENIA PODKLADNÝCH VRSTIEV
VOZOVKY VRSTVOU ŠTRKODRVY FR. 0 - 45 HR. 150mm
km 0,555 00
0,4
0,5
50,00
75,00
25,00
50,00
75,00
25,00
50,00

SITUACIA M 1:500

VETVA Ⓐ

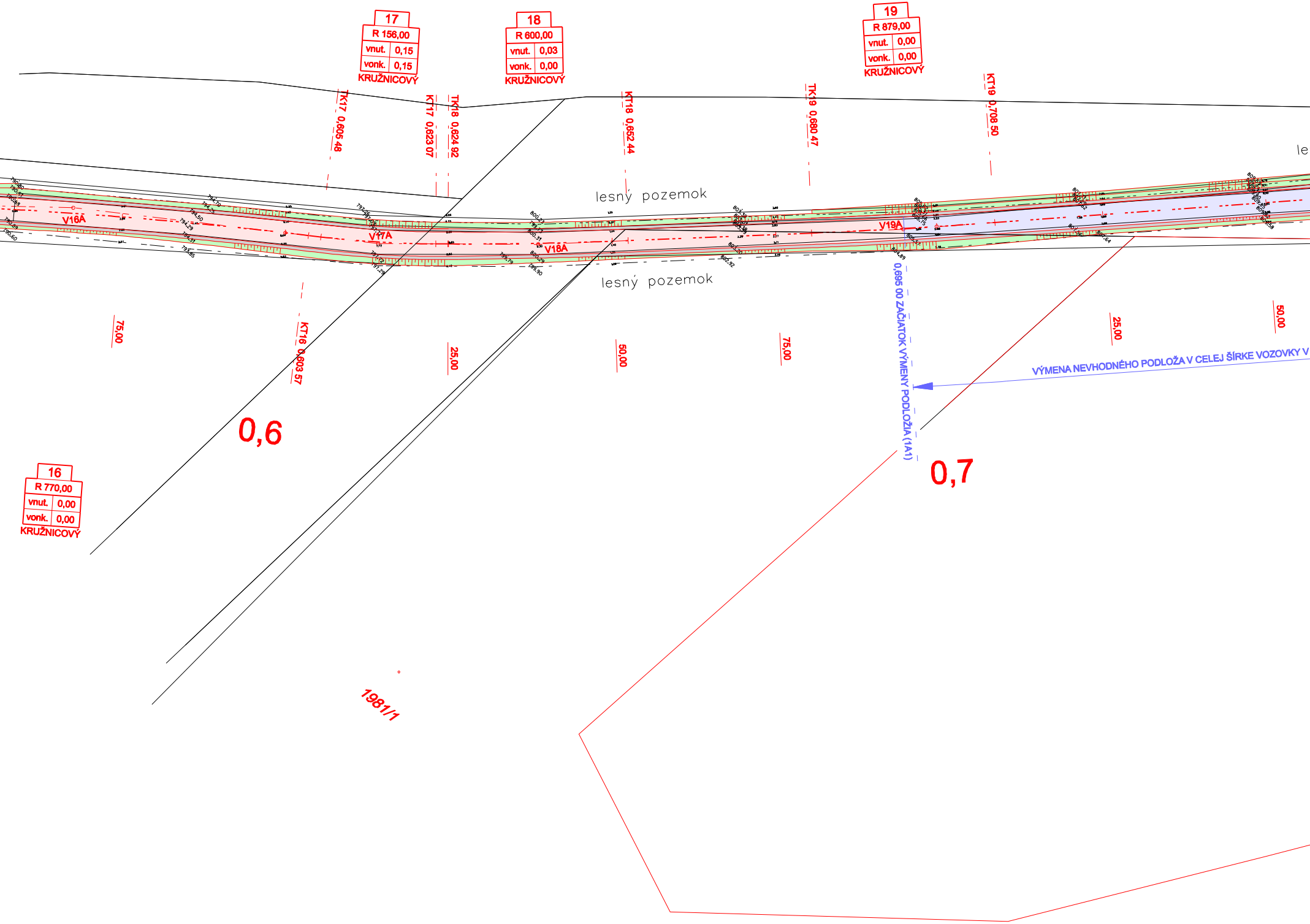
17
R 156,00
vnut. 0,15
vonk. 0,15
KRUŽNICOVÝ
18
R 600,00
vnut. 0,03
vonk. 0,00
KRUŽNICOVÝ
19
R 879,00
vnut. 0,00
vonk. 0,00
KRUŽNICOVÝ
TK17 0,605 48
KT17 0,623 07
TK18 0,624 92
KT18 0,652 44
TK19 0,680 47
KT19 0,708 50
lesný pozemok
lesný pozemok
le
V16A
V17A
V18A
V19A
KT16 0,603 57
75,00
25,00
50,00
75,00
25,00
50,00
0,695 00 ZAČIATOK VÝMENY PODLOŽIA (1A1)
VÝMENA NEVHODNÉHO PODLOŽA V CELEJ ŠÍRKE VOZOVKY V
0,6
0,7
16
R 770,00
vnut. 0,00
vonk. 0,00
KRUŽNICOVÝ
1981/1

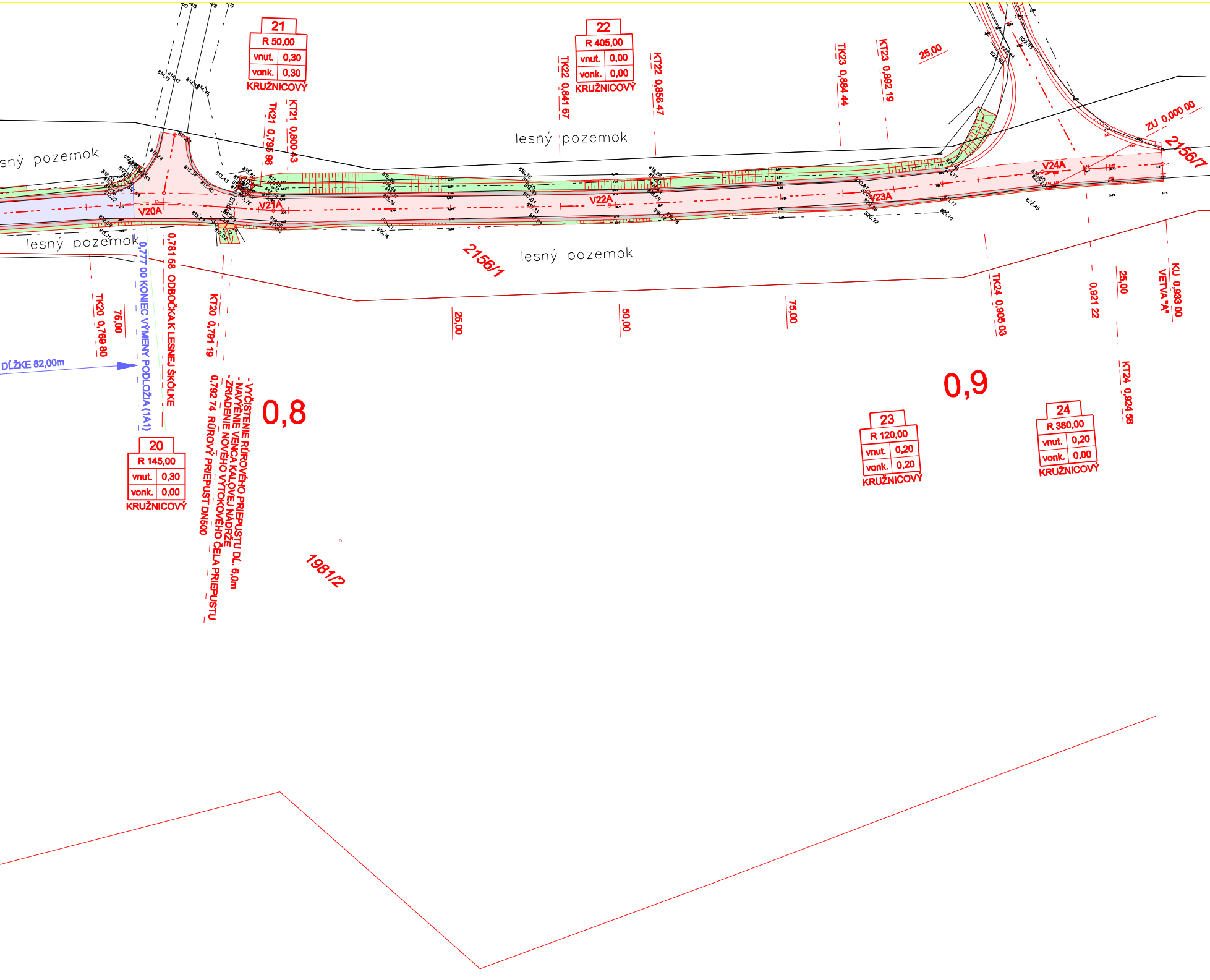
21
R 50,00
vnut. 0,30
vonk. 0,30
KRUŽNICOVÝ
22
R 405,00
vnut. 0,00
vonk. 0,00
KRUŽNICOVÝ
TK22 0,841 67
KT22 0,856 47
TK23 0,884 44
KT23 0,892 19
25,00
ZU 0,000 00
2156/7
TK21 0,795 96
KT21 0,800 43
lesný pozemok
lesný pozemok
lesný pozemok
V20A
V21A
V22A
V23A
V24A
2156/1
0,781 58 ODBOČKA K LESNEJ ŠKÔLKE
0,777 00 KONIEC VÝMENY PODLOŽIA (1A1)
DĹŽKE 82,00m
TK20 0,769 80
75,00
KT20 0,791 19
- VYČISTENIE RÚROVÉHO PRIEPUSTU DĹ. 6,0m
- NAVÝŠENIE VENCA KALOVEJ NÁDRŽE
- ZRIADENIE NOVÉHO VÝTOKOVÉHO ČELA PRIEPUSTU
0,792 74 RÚROVÝ PRIEPUST DN500
0,8
25,00
50,00
75,00
TK24 0,905 03
0,921 22
25,00
KU 0,933 00
VETVA "A"
KT24 0,924 56
0,9
23
R 120,00
vnut. 0,20
vonk. 0,20
KRUŽNICOVÝ
24
R 380,00
vnut. 0,20
vonk. 0,00
KRUŽNICOVÝ
20
R 145,00
vnut. 0,30
vonk. 0,00
KRUŽNICOVÝ
1981/2

Kraj **ŽILINSKÝ**

Okres **LIPTOVSKÝ MIKULÁŠ**

UPOZORNENIE !

PRED ZAPOČATÍM VÝKOPOVÝCH PRÁC JE POTREBNÉ PREVIESŤ VYTÝČENIE PODZEMNÝCH SIETÍ. VLASTNÉ VÝKOPOVÉ PRÁCE ZAHAJIŤ AŽ PO ICH PRESNOM VYTÝČENÍ.

V MIESTACH ICH MOŽNÉHO VÝSKYTU PREVÁDZAŤ RUČNÝ VÝKOP !

Názov stavby

Rekonštrukcia obslužnej lesnej cesty v lokalite Trnovecké Háje - vetvy A, B

Stavebný objekt

SO 01 - Cesta

Obsah výkresu

SITUÁCIA - VETVA Ⓐ

Realizačný projekt

ZMENA	DÁTUM	MENO	POPIS ZMENY

SÚRADNICOVÝ SYSTÉM : RTS - JTSK

VÝŠKOVÝ SYSTÉM : BpV

ČÍSLO KÓPIE

PROJEKTANT STAVBY ING. JÁN MUDRIK

ZODP. PROJEKTANT ING. JÁN MUDRIK

AUTOR NÁVRHU ING. JÁN MUDRIK ml.

VYPRACOVAL ING. JÁN MUDRIK ml.

VLASTNÍK VÝKRESU

DESIGNCRAFT s.r.o.
VRBICKÁ 1948, 031 01 LIPTOVSKÝ MIKULÁŠ
TEL: 0907 725 222, E-MAIL: mudrik@stvorec.sk

STAVEBNÍK Pozemkové spoločenstvo bývalých urbarialistov
v Liptovskom Trnovci, Liptovský Trnovec č. 174
031 01 Liptovský Mikuláš 01

MIESTO STAVBY Liptovský Trnovec

FORMÁT: 12A4

DÁTUM: 07/2017

MIERKA: 1 : 500

STUPEŇ

ČÍSLO VÝKRESU: 02a