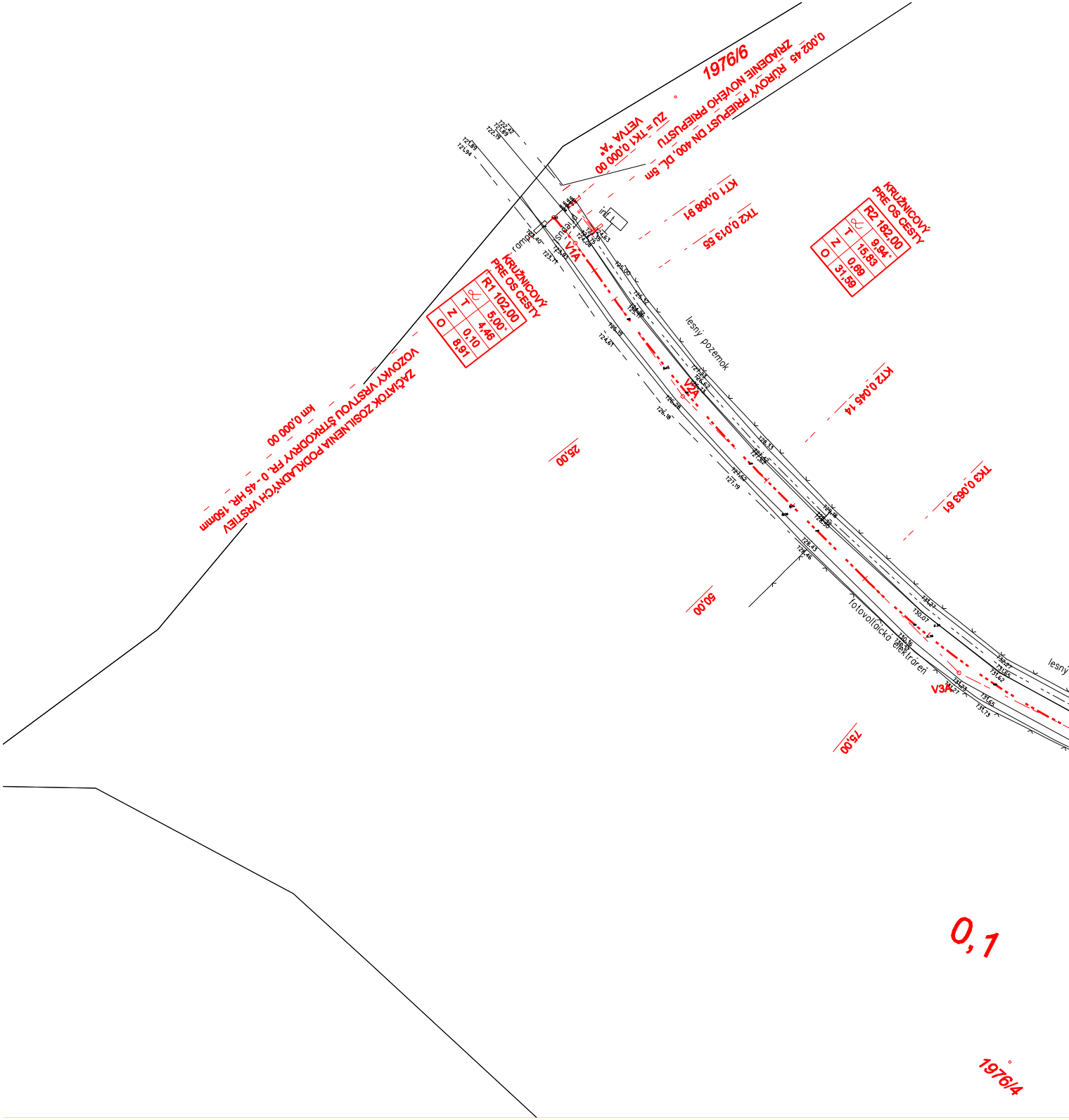
1976/6
0,002 45 RÚROVÝ PRIEPUST DN 400, DĹ. 5m
ZRIADENIE NOVÉHO PRIEPUSTU
ZU = TK1 0,000 00
VETVA "A"
KT1 0,008 91
TK2 0,013 55
KRUŽNICOVÝ PRE OS CESTY
R2 182,00
∝ 9,94°
T 15,83
Z 0,69
O 31,59
KRUŽNICOVÝ PRE OS CESTY
R1 102,00
∝ 5,00°
T 4,46
Z 0,10
O 8,91
km 0,000 00
VOZOVKY VRSTVOU ŠTRKODRVY FR. 0 - 45 HR. 150mm
ZAČIATOK ZOSILNENIA PODKLADNÝCH VRSTIEV
rampa
snpal
inf
V1A
V2A
V3A
lesný pozemok
lesný
fotovoltaická elektráreň
KT2 0,045 14
TK3 0,063 61
25,00
50,00
75,00
722,42
721,89
722,19
721,89
721,94
723,40
723,93
723,11
724,08
724,63
725,00
725,32
726,28
726,18
727,23
726,62
728,33
727,62
727,19
729,18
728,43
728,46
731,27
730,07
730,16
732,27
731,65
731,62
731,23
731,27
731,65
731,73
0,1
1976/4

VYTYČOVACÍ VÝKRES M 1:500
VETVA Ⓐ

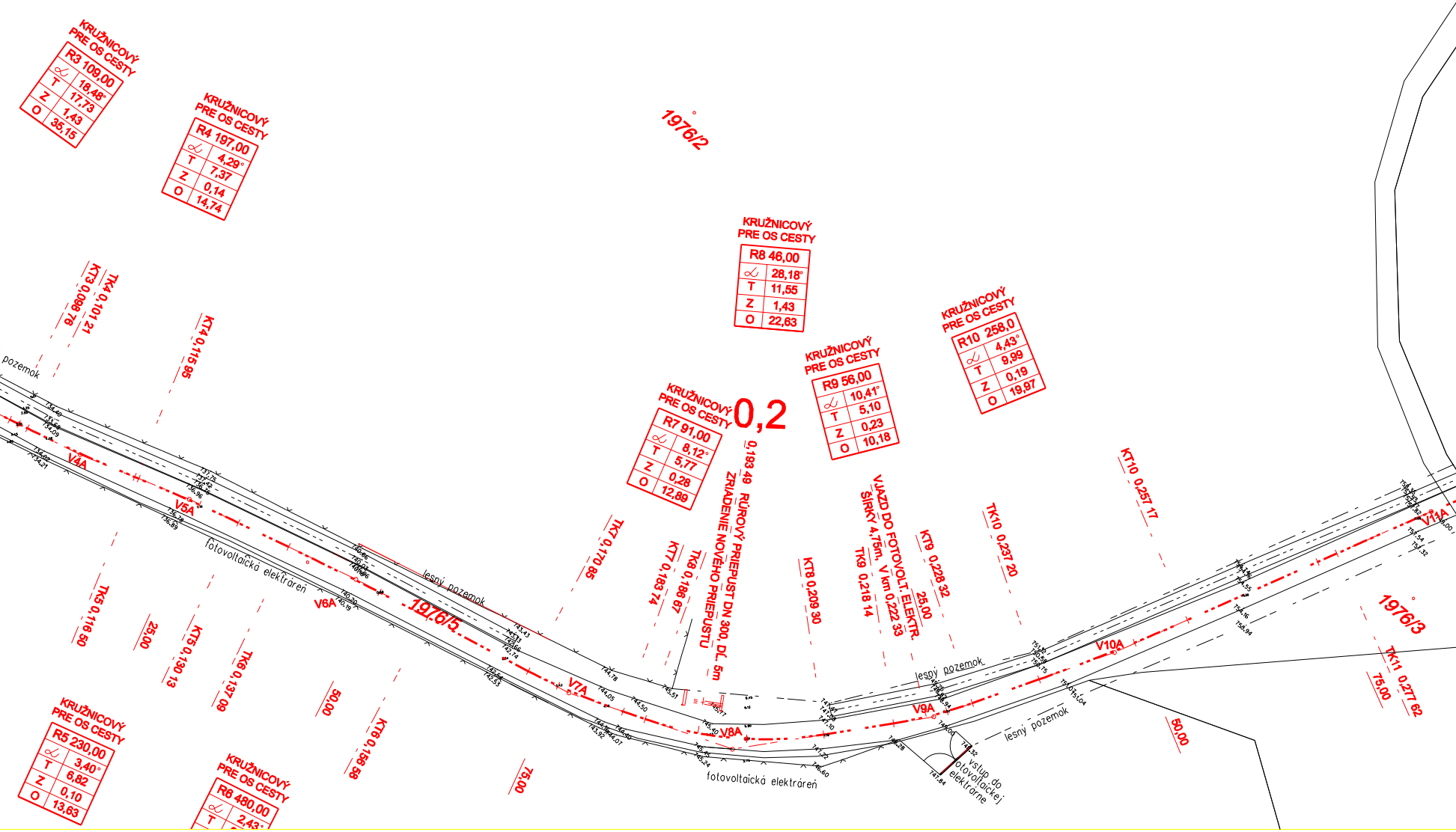
KRUŽNICOVÝ PRE OS CESTY
R3 109,00
∝ 18,48°
T 17,73
Z 1,43
O 35,15
KRUŽNICOVÝ PRE OS CESTY
R4 197,00
∝ 4,29°
T 7,37
Z 0,14
O 14,74
1976/2
KRUŽNICOVÝ PRE OS CESTY
R8 46,00
∝ 28,18°
T 11,55
Z 1,43
O 22,63
KRUŽNICOVÝ PRE OS CESTY
R9 56,00
∝ 10,41°
T 5,10
Z 0,23
O 10,18
KRUŽNICOVÝ PRE OS CESTY
R10 258,0
∝ 4,43°
T 9,99
Z 0,19
O 19,97
KRUŽNICOVÝ PRE OS CESTY
R7 91,00
∝ 8,12°
T 5,77
Z 0,28
O 12,89
0,2
KT3 0,098 76
TK4 0,101 21
KT4 0,115 95
pozemok
V4A
V5A
fotovoltaická elektráreň
lesný pozemok
V6A
1976/5
TK5 0,116 50
25,00
KT5 0,130 13
TK6 0,137 09
50,00
KT6 0,156 58
75,00
TK7 0,170 85
KT7 0,183 74
TK8 0,186 67
0,193 49 RÚROVÝ PRIEPUST DN 300, DĹ. 5m
ZRIADENIE NOVÉHO PRIEPUSTU
V7A
V8A
KT8 0,209 30
TK9 0,218 14
VJAZD DO FOTOVOLT. ELEKTR. ŠÍRKY 4,75m, V km 0,222 33
KT9 0,228 32
25,00
TK10 0,237 20
KT10 0,257 17
V9A
V10A
V11A
lesný pozemok
lesný pozemok
vstup do fotovoltaickej elektrárne
fotovoltaická elektráreň
50,00
1976/3
75,00
TK11 0,277 62
KRUŽNICOVÝ PRE OS CESTY
R5 230,00
∝ 3,40°
T 6,82
Z 0,10
O 13,63
KRUŽNICOVÝ PRE OS CESTY
R6 480,00
∝ 2,43°
734,40
733,58
734,09
734,02
734,21
737,75
737,42
736,76
736,96
736,78
736,89
740,86
740,03
740,20
740,19
744,78
744,05
744,50
745,51
745,77
745,40
745,45
745,24
747,07
747,08
747,10
747,22
746,60
748,00
748,28
747,84
751,32
751,04

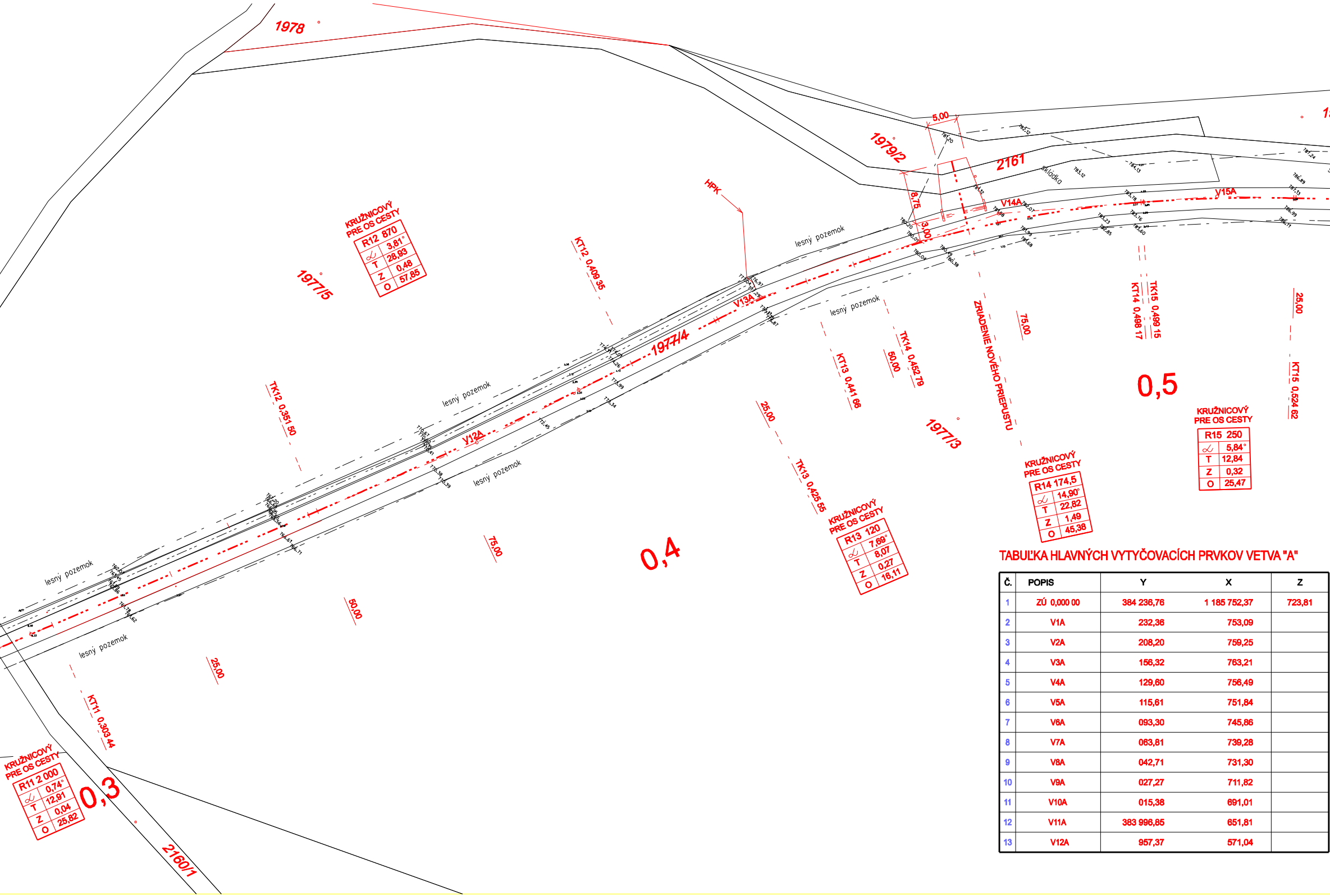
1978
1979/2
2161
skládka
5,00
8,75
3,00
HPK
KRUŽNICOVÝ PRE OS CESTY
R12 870
𝛼 3,81°
T 28,83
Z 0,48
O 57,85
1977/5
KT12 0,409 35
lesný pozemok
V13A
1977/4
V14A
V15A
lesný pozemok
TK14 0,452 79
50,00
KT13 0,441 66
ZRIADENIE NOVÉHO PRIEPUSTU
75,00
KT14 0,498 17
TK15 0,499 15
25,00
KT15 0,524 62
0,5
KRUŽNICOVÝ PRE OS CESTY
R15 250
𝛼 5,84°
T 12,84
Z 0,32
O 25,47
TK12 0,351 50
lesný pozemok
V12A
lesný pozemok
25,00
1977/3
TK13 0,425 55
KRUŽNICOVÝ PRE OS CESTY
R14 174,5
𝛼 14,90°
T 22,82
Z 1,49
O 45,38
KRUŽNICOVÝ PRE OS CESTY
R13 120
𝛼 7,69°
T 8,07
Z 0,27
O 16,11
75,00
0,4
lesný pozemok
50,00
lesný pozemok
25,00
KT11 0,303 44
KRUŽNICOVÝ PRE OS CESTY
R11 2 000
𝛼 0,74°
T 12,91
Z 0,04
O 25,82
0,3
2160/1

TABUĽKA HLAVNÝCH VYTYČOVACÍCH PRVKOV VETVA "A"

Č.	POPIS	Y	X	Z
1	ZÚ 0,000 00	384 236,76	1 185 752,37	723,81
2	V1A	232,36	753,09	
3	V2A	208,20	759,25	
4	V3A	156,32	763,21	
5	V4A	129,60	756,49	
6	V5A	115,61	751,84	
7	V6A	093,30	745,86	
8	V7A	063,81	739,28	
9	V8A	042,71	731,30	
10	V9A	027,27	711,82	
11	V10A	015,38	691,01	
12	V11A	383 996,85	651,81	
13	V12A	957,37	571,04	

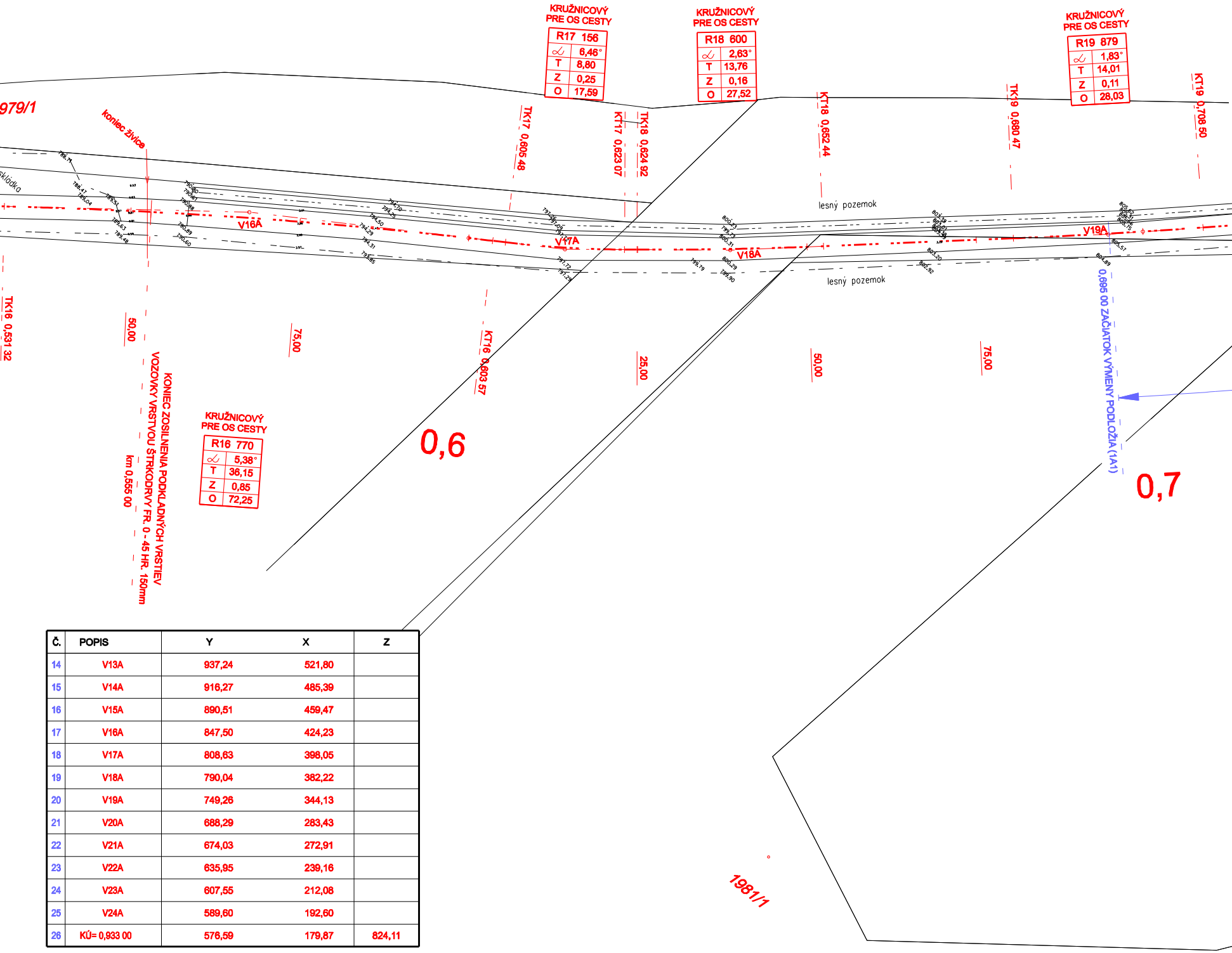

979/1
koniec živice
skládka
KRUŽNICOVÝ PRE OS CESTY
R17 156
α 6,46°
T 8,80
Z 0,25
O 17,59
KRUŽNICOVÝ PRE OS CESTY
R18 600
α 2,63°
T 13,76
Z 0,16
O 27,52
KRUŽNICOVÝ PRE OS CESTY
R19 879
α 1,83°
T 14,01
Z 0,11
O 28,03
TK17 0,605 48
KT17 0,623 07
TK18 0,624 92
KT18 0,652 44
TK19 0,680 47
KT19 0,708 50
V16A
V17A
V18A
V19A
lesný pozemok
lesný pozemok
TK16 0,531 32
50,00
75,00
KT16 0,603 57
25,00
50,00
75,00
0,695 00 ZAČIATOK VÝMENY PODLOŽIA (1A1)
KONIEC ZOSILNENIA PODKLADNÝCH VRSTIEV
VOZOVKY VRSTVOU ŠTRKODRVY FR. 0 - 45 HR. 150mm
km 0,555 00
KRUŽNICOVÝ PRE OS CESTY
R16 770
α 5,38°
T 36,15
Z 0,85
O 72,25
0,6
0,7
1981/1

Č.	POPIS	Y	X	Z
14	V13A	937,24	521,80	
15	V14A	916,27	485,39	
16	V15A	890,51	459,47	
17	V16A	847,50	424,23	
18	V17A	808,63	398,05	
19	V18A	790,04	382,22	
20	V19A	749,26	344,13	
21	V20A	688,29	283,43	
22	V21A	674,03	272,91	
23	V22A	635,95	239,16	
24	V23A	607,55	212,08	
25	V24A	589,60	192,60	
26	KÚ= 0,933 00	576,59	179,87	824,11

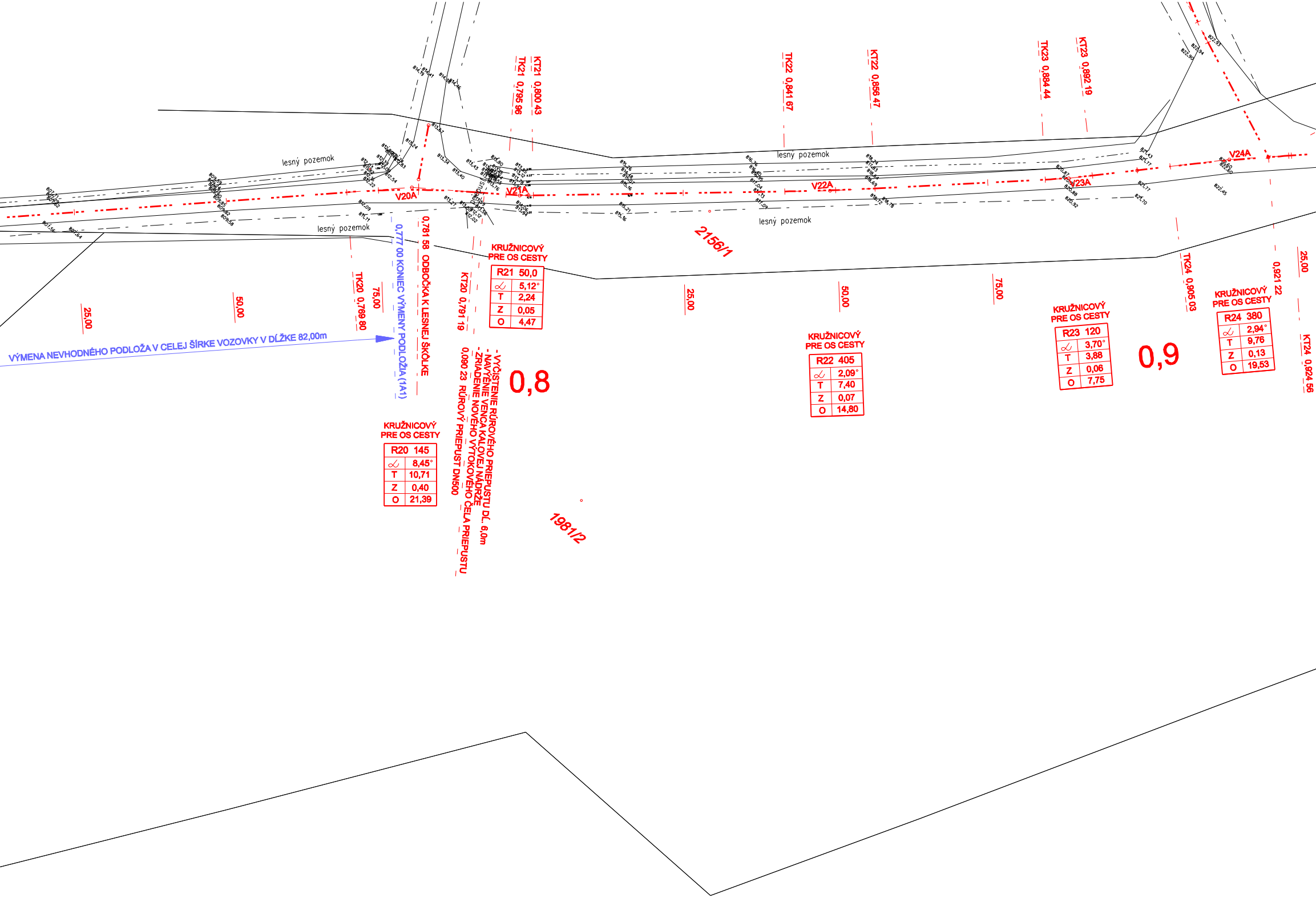
lesný pozemok
lesný pozemok
lesný pozemok
lesný pozemok
V20A
V21A
V22A
V23A
V24A
TK21 0,795 96
KT21 0,800 43
TK22 0,841 67
KT22 0,856 47
TK23 0,884 44
KT23 0,892 19
TK20 0,769 80
KT20 0,791 19
TK24 0,905 03
KT24 0,924 56
0,921 22
25,00
50,00
75,00
25,00
50,00
75,00
25,00
2156/1
1981/2
0,8
0,9
VÝMENA NEVHODNÉHO PODLOŽA V CELEJ ŠÍRKE VOZOVKY V DĹŽKE 82,00m
0,777 00 KONIEC VÝMENY PODLOŽIA (1A1)
0,781 58 ODBOČKA K LESNEJ ŠKÔLKE
0,090 23 RÚROVÝ PRIEPUST DN500
- VYČISTENIE RÚROVÉHO PRIEPUSTU DL. 6,0m
- NAVÝŠENIE VENCA KALOVEJ NÁDRŽE
- ZRIADENIE NOVÉHO VÝTOKOVÉHO ČELA PRIEPUSTU
KRUŽNICOVÝ PRE OS CESTY
R21 50,0
∠ 5,12°
T 2,24
Z 0,05
O 4,47
KRUŽNICOVÝ PRE OS CESTY
R20 145
∠ 8,45°
T 10,71
Z 0,40
O 21,39
KRUŽNICOVÝ PRE OS CESTY
R22 405
∠ 2,09°
T 7,40
Z 0,07
O 14,80
KRUŽNICOVÝ PRE OS CESTY
R23 120
∠ 3,70°
T 3,88
Z 0,06
O 7,75
KRUŽNICOVÝ PRE OS CESTY
R24 380
∠ 2,94°
T 9,76
Z 0,13
O 19,53

ZU 0,000 00
VETVA "B"
2156/7
KU 0,933 00
VETVA "A"

Kraj ŽILINSKÝ

Okres LIPTOVSKÝ MIKULÁŠ

UPOZORNENIE !

PRED ZAPOČATÍM VÝKOPOVÝCH PRÁC JE POTREBNÉ PREVIESŤ VYTÝČENIE PODZEMNÝCH SIETÍ. VLASTNÉ VÝKOPOVÉ PRÁCE ZAHAJIŤ AŽ PO ICH PRESNOM VYTÝČENÍ.

V MIESTACH ICH MOŽNÉHO VÝSKYTU PREVÁDZAŤ RUČNÝ VÝKOP !

Názov stavby

Rekonštrukcia obslužnej lesnej cesty v lokalite Trnovecké Háje - vetvy A, B

Stavebný objekt

SO 01 - Cesta

Obsah výkresu

VYTYČOVACÍ VÝKRES
VETVA Ⓐ

Realizačný projekt

ZMENA	DÁTUM	MENO	POPIS ZMENY

SÚRADNICOVÝ SYSTÉM : RTS - JTSK
VÝŠKOVÝ SYSTÉM : BpV

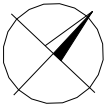

ČÍSLO KÓPIE

PROJEKTANT STAVBY
ING. JÁN MUDRIK

ZODP. PROJEKTANT
ING. JÁN MUDRIK

AUTOR NÁVRHU
ING. JÁN MUDRIK ml.

VYPRACOVAL
ING. JÁN MUDRIK ml.

VLASTNÍK VÝKRESU
DESIGNCRAFT s.r.o.
VRBICKÁ 1948, 031 01 LIPTOVSKÝ MIKULÁŠ
TEL: 0907 725 222, E-MAIL: mudrik@stvorec.sk

STAVEBNÍK
Pozemkové spoločenstvo bývalých urbarialistov
v Liptovskom Trnovci, Liptovský Trnovec č. 174
031 01 Liptovský Mikuláš 01

MIESTO STAVBY
Liptovský Trnovec

FORMÁT	10A4
DÁTUM	07/2017
MIERKA	1 : 500
STUPEŇ	ČÍSLO VÝKRESU 06a