

DSP+ DRS

5328-4

| | | | | |
|---|---------------------------------|-----------------|---|-----------------------|
| VYPRACOVAL ING.M.ČERVEŇAN | ZODP.PROJEKTANT ING.S.ŠUSTER | HL.INŽ.PROJEKTU | VUIS-MOSTY s. r. o. 851 01 Bratislava Gogolova 18 | |
| KONTROLOVAL ING.S.ŠUSTER | OKRES (OBVOD) STAVBY REVÚCA | | | |
| OBJEDNÁVATEL BANSKOBYSSTRICKÝ SAMOSPRÁVNÝ KRAJ, NÁM. SNP č. 23, BANSKÁ BYSTRICA | | | | |
| ODBERATEL BANSKOBYSSTRICKÁ REGIONÁLNA SPRÁVA CIEST, MAJERSKÁ CESTA 94, BANSKÁ BYSTRICA | | | STUPEŇ DSP+DRS | FORMÁT A4 |
| MOST NA CESTE III/5328 ev.č. 05328-4 HUCÍN | | | DÁTUM 09.2018 | Č.ZÁKAZKY ZoD 1805 |
| | | | MIERKA | Č.ARCH. 201805 |
| | | | Č.VÝKRESU E | Č.SÚPRAVY |
| OBJEKT : | | | | |
| DOKLADY | | | | |

Obsah

- 1) Obec Licince,
- 2) Okresný úrad Revúca, odbor starostlivosti o životné prostredie,
- 3) Slovenský vodohospodársky podnik, š.p., Odštepný závod Banská Bystrica,
- 4) Slovak Telekom, a.s., Bratislava,
- 5) SPP - distribúcia, a.s., Bratislava,
- 6) Východoslovenská distribučná, a.s., Košice,
- 7) Ministerstvo obrany SR, Agentúra správy majetku, Detašované pracovisko
Stred, Banská Bystrica,
- 8) Okresný úrad Revúca odbor starostlivosti o životné prostredie,
- 9) Okresný úrad Banská Bystrica odbor starostlivosti o životné prostredie,
- 10) Štátna ochrana prírody Slovenskej republiky, Banská Bystrica,
- 11) Správa národného parku Muránska planina, Revúca

10/33/2

OBEC LICINCE, 049 14 LICINCE

| | |
|---|--------------|
| Banskobystrická regionálna správa ciest, a.s. riadiateľstvo -1- | |
| Dátum: 16-08-2018 | |
| Číslo záznamu: 04049/2018 | Číslo spisu: |
| Prílohy/lísty: | Vybavuje: RS |

RE531715261SK



Banskobystrická regionálna správa ciest, a.s.
Majerská cesta 94
974 01 Banská Bystrica

Váš list číslo / zo dňa
BBRSC/03802/2018

Naše číslo
2018/263-1

Vybavuje/ linka
Ing. L. Mikláš /058-4881960

Licince
14.08.2018

VEC: Stanovisko k PD pre stavebné povolenie

Obec Licince v zastúpení starostom obce Ing. Ladislavom Miklášom, týmto vydávame **súhlasné** stanovisko k PD vo veci rekonštrukcie 5 polového klenbového mosta evidenčné číslo 2837-4 (5328-4) v extraviláne obce Licince na trase Licince-Hucín, ktorý premostuje vodný tok rieky Muráň.

S pozdravom

Obec Licince
049 14 Licince č. 40
IČO: 00328456
DIČ: 2020961437

ma ELOS
Ing. Ladislav Mikláš

Starosta obce

Adresa: Obec Licince
Licince 40
049 14

tel.: 058/4881960
E-mail: obeclicince@azet.sk

IČO: 00328456
DIČ: 2020961437
Bankové spojenie: OTP Banka Tornaľa
Číslo účtu: 9881369/5200

OKRESNÝ ÚRAD REVÚCA
odbor starostlivosti o životné prostredie
Komenského 40, 050 01 Revúca

| | |
|---|---------------|
| Banskobystrická regionálna správa ciest, a.s. Majerská cesta 94 974 96 Banská Bystrica | |
| Dátum: 13-09-2018 | |
| Číslo záznamu: 04500/2018 | Číslo spravy: |
| Prílohy/listy: | Vybavuje: |

Banskobystrická regionálna
správa ciest, a.s.
Majerská cesta 94
974 96 Banská Bystrica

Váš list číslo/zo dňa
BBRSC/03718/2018
27.07.2018

Naše číslo
OU-RA-OSZP-
2018/000790-004

Vybavuje/linka
RNDr.H.Dorčáková
096167 2960

Revúca
10. 09. 2018

Vec

„Most na ceste III/5328, evid. č. 5328-4 Hucín“
- vyjadrenie

Okresný úrad Revúca, odbor starostlivosti o životné prostredie, ako príslušný orgán štátnej správy ochrany prírody a krajiny podľa § 5 ods. 1 zákona č. 525/2003 Z. z. o štátnej správe starostlivosti o životné prostredie a o zmene a doplnení niektorých zákonov v znení neskorších predpisov a § 3 ods. 1 písm. e) zákona č. 180/2013 Z. z. o organizácii miestnej štátnej správy a o zmene a doplnení niektorých zákonov v znení neskorších predpisov a § 68 písm. f) zákona č. 543/2002 Z. z. o ochrane prírody a krajiny v znení neskorších predpisov (ďalej len „zákon“), prevzal dňa 31.07.2018 žiadosť o vyjadrenie k dokumentácii stavby v zmysle § 9 ods. 1 písm. b) a c) zákona ku stavbe „Most na ceste III/5328, evid. č. 5328-4 Hucín“ pre potreby územného konania a stavebného povolenia od žiadateľa: Banskobystrická regionálna správa ciest, a.s., Majerská cesta 94, 974 96 Banská Bystrica.

| | |
|-----------------------|---|
| Názov stavby: | „Most na ceste III/5328, evid. č. 5328-4 Hucín“ |
| Miesto stavby: | Licince, cesta III/5328 medzi obcami Licince a Hucín |
| Kat. územie: | Licince |
| Zodp. projektant: | Ing. Stanislav Šuster, autorizovaný stavebný inžinier |
| Investor: | Banskobystrická regionálna správa ciest, a.s., Majerská cesta 94, 974 96 Banská Bystrica |
| Dátum vyhotovenia PD: | júl 2018 |

Okresný úrad Revúca, odbor starostlivosti o životné prostredie, orgán štátnej správy ochrany prírody a krajiny (ďalej len „tunajší úrad“), dáva podľa § 9 ods. 1 písm. b) a c) zákona na základe projektovej dokumentácie ku stavbe „Most na ceste III/5328, evid. č. 5328-4 Hucín“ nasledovné vyjadrenie:

Projektová dokumentácia rieši rekonštrukciu 5 polového klenbového mosta na ceste III/2837 (pôvodné číslo cesty III/5328) v extraviláne obce Licince na trase Licince-Hucín (Plešivec). Jestvujúci most je päťpolový celkovej dĺžky 55,90 m, dĺžky premostenia 37,50 m, svetlostí otvorov 4,20+5,20+11,00+4,20+4,20 m. Šírka mosta je 8,00 m. Nosnú konštrukciu prvého, štvrtého a piateho poľa tvoria kamenné klenby hr. 0,55 m, druhého a tretieho poľa valcované



OKRESNÝ
ÚRAD
REVÚCA

Telefón
+421/961 67 2960

Fax
+421/961 67 2909

E-mail
Hana.Dorcakova@minv.sk

Internet
www.minv.sk

IČO
00151866

plnostenné nosníky. Spodnú stavbu tvoria kamenné opory a kamenné, resp. betónové s kamenným obložením, medziláhlé podpery. Mostný zvršok tvorí asfaltová vozovka. Na moste nie sú chodníky, mostné závery a štandardné odvodňovače. Odvodnenie vozovky na moste je v strednej oblasti mosta vytvorené otvormi vo vozovke, na koncoch mosta priečnym a pozdĺžnym sklonom komunikácie a vyústením na svahy zemného telesa cesty. Na moste je po oboch stranách oceľové dvojmadlové trubkové zábradlie. Pozdĺž mosta je vedený v oceľovej trubkovej chráničke telekomunikačný kábel. Počas rekonštrukcie mosta je potrebné vytvoriť dočasnú obchádzkovú trasu a premosťovať vodný tok Muráň cca 25 m vyššie proti prúdu. Stavba „Most na ceste III/5328, evid. č. 5328-4 Hucín“ vyžaduje úpravu zemných plôch a výrub drevín v okolí samotného mosta ako aj v priestore dočasného premostenia.

Predmetný most sa nachádza v území, kde platí 1. stupeň ochrany v zmysle § 12 zákona. Riešený most premošťuje vodný tok Muráň. Vodný tok Muráň je súčasťou Chráneného územia európskeho významu SKUEV 2285 Alúvium Muráňa. Chránené územie európskeho významu je v zmysle § 28 ods. 1 zákona územím patriacim do európskej sústavy chránených území, tzv. NATURA 2000. Na tomto území platí druhý stupeň ochrany.

Tunajší úrad, orgán štátnej správy ochrany prírody a krajiny upozorňuje žiadateľa na nasledovnú skutočnosť:

1. Podľa znenia § 28 ods. 2 a ods. 3 zákona akýkoľvek plán alebo projekt, ktorý priamo nesúvisí so starostlivosťou o územie patriace do európskej sústavy chránených území alebo nie je pre starostlivosť oň potrebný, ale ktorý pravdepodobne môže mať samostatne alebo v kombinácii s iným plánom alebo projektom na toto územie významný vplyv, podlieha hodnoteniu jeho vplyvov na takéto územie z hľadiska cieľov jeho ochrany. **Pre danú stavbu je preto potrebné vyžiadať si v súlade s § 28 ods. 4 zákona odborné stanovisko okresného úradu v sídle kraja k možnosti významného vplyvu stavby na územie sústavy chránených území.** Ak podľa odborného stanoviska plán alebo projekt môže mať významný vplyv na toto územie, je predmetom posudzovania podľa zákona č. 24/2006 Z.z. o posudzovaní vplyvov na životné prostredie v znení neskorších predpisov.

Tunajší úrad, orgán štátnej správy ochrany prírody a krajiny žiada pri vydaní stavebného povolenia pre predmetnú stavbu podľa predloženej dokumentácie **rešpektovať nasledujúce pripomienky:**

1. Zabezpečiť, aby pri prípravných, asanačných a stavebných prácach nedochádzalo k úhynu resp. zraneniam chránených živočíchov, za ktoré sa v zmysle § 33 ods. 3 zákona považujú aj všetky druhy voľne žijúcich vtákov prirodzene sa vyskytujúcich na európskom území členských štátov Európskeho spoločenstva.
2. Realizátor prác v termíne dva týždne pred začatím stavebných prác kontaktuje Štátnu ochranu prírody, Správu Národného parku Muránska planina, J. Kráľa 12, 050 01 Revúca (kont. osoba Ing. Drahoš Blanár, tel. 058/4422061), a to z dôvodu uskutočnenia zoologickej ohliadky dotknutej časti vodného toku.
3. Na dotknutých stavebných plochách, ani v ich okolí, z výkopovej zeminy nevytvárať zemníky.
4. Pri stavebných prácach - pri ochranných náteroch použiť ekologicky vhodné nátery.
5. Minimalizovať pohyb mechanizmov mimo priestor realizovanej stavby tak, aby nedošlo k poškodeniu územia, ktoré sa nachádza mimo lokality stavby.
6. Po ukončení stavebných prác okolie mosta a okolie obchádzkovej trasy zanechať v poriadku.

Tunajší úrad pri formulovaní tohto vyjadrenia vychádzal z odborného stanoviska Štátnej ochrany prírody SR, Správy Národného parku Muránska planina č. NPMP/244-001/2018 zo dňa 31. 08. 2018.

Toto vyjadrenie podľa zákona nie je rozhodnutím v zmysle zákona č. 71/1967 Zb. o správnom konaní v znení neskorších predpisov a nenahrádza rozhodnutia a vyjadrenia podľa osobitných právnych predpisov.

RNDr. Hana Dorčáková
vedúca odboru



SLOVENSKÝ
VODOHOSPODÁRSKY
PODNIK, štátny podnik

SLOVENSKÝ VODOHOSPODÁRSKY PODNIK, štátny podnik
Odštepny závod Banská Bystrica
Partizánska cesta 69, 974 98 Banská Bystrica

| | |
|---|----------------|
| Banskobystrická regionálna správa ciest, a.s. riadiateľstvo | |
| Dátum: | 04 - 10 - 2018 |
| Číslo zápisu: | 04880/2018 |
| Prílohy: | Vybavuje: |

Banskobystrická regionálna správa ciest, a.s.
Majerská cesta 94
974 01 Banská Bystrica

Váš list / zo dňa
BBRSC/03801/2018 /
02.08.2018

Naše číslo
CS SVP OZ BB 84/2018/89
CZ 10855/2018 - 39211

Vybavuje / linka
Štubňa / 048 - 4716162
Ing. Beňa / 047 - 5522405

Banská Bystrica
27.09.2018

Vec: „Most na ceste III/5328 ev.č. 05328-4 Hucín“ v k.ú. Licince - stanovisko správcu toku a povodia k projektovej dokumentácii pre stavebné povolenie

Listom č. BBRSC/03801/2018 zo dňa 02.08.2018 (doručeným 06.08.2018) ste nás požiadali o zaujatie stanoviska k predloženej projektovej dokumentácii pre stavebné povolenie stavby: „Most na ceste III/5328 ev.č. 05328-4 Hucín“. Na naše e-mailové vyžiadanie zo dňa 31.08. a 03.09.2018 bola v dňoch 03.09. a 24.09.2018 žiadosť doplnená o Hydrologické údaje od SHMÚ Bratislava (zo dňa 31.07.2018) - N ročné maximálne prietoky pre vodný tok Muráň v profile r.km 9,5 pre prirodzený režim odtoku a o Hydrotechnický výpočet kapacity navrhovaného mostného profilu na prevedenie Q_{100r} prietokov (vzhľadom k tomu, že rekonštrukciou mosta podľa predloženej PD dôjde k zmenšeniu pôvodného prietokového profilu mosta v mieste križovania s vodným tokom Muráň).

PD (bez pečiatky odbornej spôsobilosti projektanta), ktorú vypracoval VUIS-MOSTY s.r.o. Bratislava v mesiaci júl 2018 rieši rekonštrukciu päťpoľového mostného objektu nad riekou Muráň na ceste III/5328 v extraviláne obce Licince, ktorého stavebno - technický stav je hodnotený stupňom VI. – veľmi zlý. Stavba sa delí na stavebné objekty: SO 01 – Most, SO 02 – Cesta, SO 03 – Prekládka telekomunikačného vedenia (v PD nie je SO 03 doložené) a SO 04 – Obchádzková trasa. Most je šírky 8,0 m, celkovej dĺžky 55,90 m, dĺžky premostenia 37,5 m, svetlosti otvorov 4,20+5,20+11,00+4,20+4,20 m. Nosnú konštrukciu prvého, štvrtého a piateho poľa tvoria kamenné klenby, druhého a tretieho poľa valcované I plnostenné nosníky. Rekonštrukcia mosta bude pozostávať z výmeny nosnej konštrukcie v druhom a treťom poli. Nosné konštrukcie z plnostenných oceľových I nosníkov sa odstránia a nahradia železobetónovými klenbami. Nad čelami klenieb sa doplnia kamenné múriky pre ohradenie zásypu klenieb. Na celom moste sa vymenia vrstvy vozovky vrátane izolácie, vytvoria sa chodníky a kovové zábradlie sa nahradí plnostennými múrikmi. Opraví sa kamenný obklad spodnej stavby a opevnenie koryta vodného toku. Hlavné pole bude mať po rekonštrukcii svetlú výšku cca 4,1 m (podľa výkresu č. 4 v najvyššom mieste klenby). V mieste križovania mostného objektu s vodným tokom podľa predloženého Hydrotechnického výpočtu kapacity mostného profilu (vypracoval dňa 04.09.2018 Ing. Stanislav Šuster, autorizovaný stavebný inžinier) hladina Q_{100r} ($135 \text{ m}^3/\text{s}$) bude dosiahnutá pri výške hladiny 2,8 m, čo je 0,855 m pod spodnou hranou klenby hlavného poľa (Q_{100r} bola počítaná len pre hlavné pole). V príľahlých úsekoch cesty sa vykoná vynútená výšková úprava nivelety vozovky. V rámci stavby dôjde k prekládke jestvujúceho telekomunikačného kábla, ktorý je vedený pozdĺž mosta v oceľovej trubkovej chráničke. Počas rekonštrukcie mosta bude vytvorená dočasná obchádzková trasa – provizórne premostenie vodného toku Muráň v úseku cca 25 m nad jestvujúcim mostom. Mostné provizorium typu „Železničný most ŽM 60“ je navrhnuté na prevedenie Q_{5r} ($59 \text{ m}^3/\text{s}$) prietoku z vodného toku. Konštrukcia bude uložená na prahoch z drevených podvalov, pod ktorými bude zhutnená štrkodrava hr. 150 mm. Po skončení rekonštrukcie mosta bude dočasný objekt odstránený. Počas realizácie stavby má dôjsť k výrubu drevných porastov.

Po preštudovaní a posúdení predloženej PD dáva SVP, š.p. OZ Banská Bystrica ako správca povodia Slanej a správca vodohospodársky významného vodného toku Muráň (ČHP 4-31-02, ČT 251) nasledovné stanovisko:

Rieka Muráň s príľahlými pozemkami je súčasťou chráneného územia európskeho významu Alúvium Muráňa, kde platí II. stupeň ochrany. Rieka je súčasťou európskej sústavy chránených území Natura 2000.

Po tvaromiestnej obhliadke dotknutého úseku vodného toku za účasti zástupcov SVP, š.p. (dňa 28.08.2018) konštatujeme nasledovné skutočnosti:

Dotknutý vodný tok má v mieste stavby (r.km 9,540) upravené odtokové pomery, s úpravou koryta toku jednoduchým lichobežníkom, dno je bez opevnenia, svahy sú opevnené kamennou nahádzkou opretou o polozapustenú kamennú pätku. Obec Licince je ochraňovaná pravostrannou ochrannou hrádzou (POH). Úprava toku spolu s POH je dlhodobým hmotným majetkom SVP, š.p. Pravostranne od toku Muráň cca 35 m od križovania premostenia s vodným tokom, križuje cestu III/5328 cestným priepustom bezmenný drobný vodný tok, ktorý nemá určeného správcu, ex lege je však v správe SVP, š.p.

V úseku pred, za a v mieste premostenia vodného toku sa v jeho koryte a na berme nachádzajú rozsiahle nánosy, ktoré zmenšujú prietokový profil toku, ako aj prietokovú kapacitu jestvujúceho mostného objektu. Pred a za mostom sa v koryte toku nachádza krovitý a drevný porast.

SVP, š.p. OZ Banská Bystrica s predloženou rekonštrukciou predmetného mosta súhlasí za dodržania nasledovných podmienok:

- Opravu opevnenia koryta toku v mieste križovania mostným objektom žiadame realizovať z kamennej dlažby, s uložením do betónového lôžka.
- Jestvujúce nánosy pred, za a v mieste premostenia v koryte toku a na bermách žiadame odstrániť na náklady stavebníka, nakoľko nános priamo pod mostnou konštrukciou ovplyvňuje zanášanie koryta bezprostredne pred a za mostným objektom. Úsek toku po odstránení nánosov žiadame plynulo napojiť na úpravu toku pred a za premostením. Rozsah odstránenia nánosov v predmetnom úseku určí zástupca SVP, š.p. OZ Banská Bystrica, Správy povodia Slanej Rimavská Sobota, ktorý písomne preberie vykonané práce po ich ukončení od dodávateľa prác v požadovanej kvalite.
- Chráničku telekomunikačného kábla žiadame umiestniť na teleso mostovky tak, aby nezasahovalo do prietokového profilu dotknutého vodného toku.
- Upozorňujeme, že pre účel realizácie stavby bude potrebné zabezpečiť vypracovanie povodňového plánu zabezpečovacích prác (ďalej len PPZP) zhotoviteľa stavby podľa § 10 ods. 2 písm. e) Zákona č. 7/2010 Z. z. o ochrane pred povodňami v znení neskorších predpisov. PPZP musí obsahovať všetky náležitosti v zmysle Vyhlášky Ministerstva životného prostredia Slovenskej republiky č. 261/2010 Z. z. Vypracovaný PPZP zhotoviteľa stavby žiadame predložiť minimálne 30 dní pred termínom začatia stavebných prác na predmetnej stavbe na adresu SVP, š. p., OZ B. Bystrica k jeho odsúhlaseniu. So stavebnými prácami bude možné začať až po odsúhlasení PPZP zhotoviteľa stavby zo strany správcu vodného toku a jeho schválení zo strany príslušného orgánu štátnej vodnej správy, ktorým je v tomto prípade Okresný úrad Revúca, odbor starostlivosti o životné prostredie.
- V zmysle § 21 ods. 1 písm. g) Vodného zákona je potrebné povolenie na osobitné užívanie vôd v prípade čerpania podzemných vôd a ich vypúšťaní do povrchových vôd alebo do podzemných vôd pri zakladaní stavby, ktoré vydáva príslušný orgán štátnej vodnej správy.
- Upozorňujeme, že v rámci platnej legislatívy na úseku vodného hospodárstva súhlas na uskutočnenie stavieb vo vodách a na pobrežných pozemkoch v zmysle § 27 ods. 1 písm. a) Zákona č. 364/2004 Z. z. o vodách v znení neskorších predpisov (ďalej len Vodný zákon) vydáva príslušný orgán štátnej vodnej správy.
- Podľa § 23 bodu 1 a) Zákona č. 364/2004 Z.z. o vodách v znení neskorších predpisov je potrebné na vysádzanie, stínanie a odstraňovanie stromov a krov v korytách vodných tokov, na pobrežných pozemkoch a v inundačných územiach povolenie orgánu štátnej vodnej správy.
- O povolenie na vykonanie predmetného zásahu do drevných porastov ste povinný požiadať v zmysle zákona č.543/2002 Z.z. o ochrane prírody a krajiny v znení neskorších predpisov aj orgán ochrany prírody a krajiny,
- Upozorňujeme, že vlastníci stavieb, ktoré nie sú vodnými stavbami, alebo technických zariadení umiestnených vo vodnom toku a v inundačnom území sú v zmysle § 47 ods. 3 Vodného zákona povinní na vlastné náklady:
 - a) dbať o ich riadnu údržbu a o ich statickú bezpečnosť, aby neohrozovali plynulý odtok vôd,
 - b) zabezpečiť ich pred škodlivými účinkami vôd, splaveninami a ľadom,
 - c) odstraňovať nánosy a prekážky vo vodnom toku brániace jeho nehatenému odtoku.

- Nakoľko pri stavebných prácach môže dôjsť k pádu materiálu do koryta toku, tento spadnutý materiál žiadame z koryta bezodkladne odstrániť.
- Počas realizácie predmetnej stavby žiadame minimalizovať zásah jestvujúcej úpravy toku a ochrannej hrádze.
- Stavebné práce v koryte toku žiadame realizovať počas bežných, prípadne nízkych vodných stavoch vo vodnom toku, pričom je vhodné riadiť sa aktuálnou hydrologickou situáciou na vodných tokoch (internetová stránka www.shmu.sk).
- Nevytvárať skládky materiálov a stavebného odpadu v koryte toku, ktoré by mohli byť pri zvýšených prietokoch splavené do toku.
- Po ukončení stavby žiadame koryto toku, ochrannú hrádzu a ich pobrežné pozemky, narušené počas realizácie stavby, bezodkladne uviesť do pôvodného stavu na náklady stavebníka. Pobrežnými pozemkami pri vodohospodársky významnom vodnom toku sú pozemky do 10 m od brehovej čiary, resp. 10 m od päty OH zo vzdušnej strany. Taktiež žiadame dotknuté pozemky vyčistiť od zvyškov drevnej hmoty po výrube porastov.
- Počas výstavby a prevádzky stavby žiadame dodržiavať všetky zásady na zabránenie znečisteniu povrchových a podzemných vôd, napríklad aj použitím stavebných mechanizmov v bezchybnom technickom stave, použitím vhodných materiálov, technológií a zariadení.
- Podľa § 2 ods. 8 Zákona č. 7/2010 Z. z. o ochrane pred povodňami v znení neskorších predpisov správca vodohospodársky významných vodných tokov nezodpovedá za povodňovú škodu, podľa § 49 ods. 5 Vodného zákona správca vodného toku nezodpovedá za škody spôsobené mimoriadnou udalosťou a škody vzniknuté užívaním vodných tokov. Pričom mimoriadnou udalosťou sa podľa § 3 ods. 2 Zákona č. 42/1994 Z. z. o civilnej ochrane obyvateľstva rozumie stav zapríčinený živelnou pohromou, technologickou haváriou alebo katastrofou.
- Začatie a ukončenie stavebných prác žiadame oznámiť na SVP, š.p. OZ Banská Bystrica, Správu povodia Slanej Rimavská Sobota na mobilnom čísle 0903601763 (Ing. Beňa).

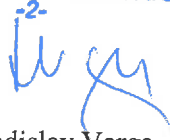
Vyššie uvedené podmienky žiadame zohľadniť v podmienkach príslušného povolenia.

S pozdravom

Prílohy: 1 x PD

Na vedomie:
SPS Rimavská Sobota,
OVHRAp,
OEVLH,
OVHPaD

SLOVENSKÝ VODOHOSPODÁRSKY PODNIK
štátny podnik
Odštepný závod Banská Bystrica
Partizánska cesta 69
974 98 BANSKÁ BYSTRICA

-2-


Ing. Ladislav Varga
technicko-prevádzkový námestník



Kontakt: Slovak Telekom, a.s., Bajkalská 28, 817 62 Bratislava
číslo účtu: 2940223/7500
IČO/IČ DPH: 35 763 469/SK2020273893
Obch. register: Obchodný register Okresného súdu BA I, Sa 2081/B

10/33/11

| | |
|--|------------|
| Banskobystrická regionálna správa ciest, a.s. riaditeľstvo -1- | |
| Dátum: | 07-08-2018 |
| Číslo zápisu: | 03886/1018 |
| Prílohy/listy: | Vybavuje: |



RE 42 832 849 4 SK
Číslo vyjadrenia: 6611821955
Cena dobierky: 0 Euro

Dobierka na účet
Dátum podania:
03.08.2018

60277179-1-4
16-3 T

BBSK Elvira Krajecová
Majerská cesta 94
974 96 Banská Bystrica



Vyjadrenie k existencii telekomunikačných vedení a rádiových zariadení a všeobecné podmienky ochrany siete spoločnosti Slovak Telekom, a.s. a DIGI SLOVAKIA, s.r.o.*

Podľa § 66 ods. 6 zákona č. 351/2011 Z. z. o elektronických komunikáciách, pre účely územného
a stavebného konania a v zmysle ďalších právnych predpisov.

Vydané pre správcu dotknutej pozemnej komunikácie (§ 18 ods. 14 Zákona č. 135/1961):

| | | |
|-----------------|-----------------------|---|
| Stavebník | BBSK Elvira Krajecová | |
| Zaujmové územie | Názov stavby | Most na ceste III/5328 ev.č. 5328-4 Hucín |
| | Dôvod žiadosti | Cestný zákon § 18 ods. 14 zákona č. 135/1961 |
| | Účel stavby | Realizácia stavebných prác na diaľnici, ceste alebo |
| | Katastrálne územie | Licince |
| | Parcelné číslo | 1493/2, 1493/12, 1493/14 |

Číslo vyjadrenia:
6611821955

Platnosť vyjadrenia do:
01.02.2019

Dátum vydania:
01.08.2018

Žiadateľ vo svojej žiadosti vyznačil zaujmové územie a vyplnil všetky potrebné údaje pre vydanie vyjadrenia
o existencii telekomunikačných vedení a rádiových zariadení (ďalej len Vyjadrenie). Žiadateľ zodpovedá za
správnosť a úplnosť vyplnenej žiadosti a zároveň za to, že uvedené parcelné čísla zodpovedajú
vyznačenému zaujmovému územiu v mape zobrazenej nižšie (ďalej len polygón).

Na základe Vašej žiadosti o vyjadrenie Vám Slovak Telekom, a.s. dáva nasledovné stanovisko pre
vyznačené zaujmové územie.

Dôjde do styku

so sieťami elektronických komunikácií (ďalej len SEK) spoločnosti Slovak Telekom, a.s. a/alebo DIGI
SLOVAKIA, s.r.o.

**Slovak Telekom a.s. požaduje zahrnúť do podmienok určených stavebným úradom pre vydanie
rozhodnutia o umiestnení stavby alebo stavebného povolenia Všeobecné podmienky ochrany SEK,
ktoré sú neoddeliteľnou súčasťou tohto stanoviska. Zároveň je stavebník povinný rešpektovať
nasledovné:**

1. Toto Vyjadrenie je oprávnený použiť iba správca dotknutej pozemnej komunikácie podľa § 18 ods.
14 Zákona č. 135/1961 pri realizácii stavebných prác na diaľnici, ceste alebo miestnej komunikácii.
2. V prípade ak toto Vyjadrenie ako aj jeho prílohy použije iná osoba stáva sa vyjadrenie neplatným.
3. Existujúce zariadenia sú chránené ochranným pásmom (§68 zákona č. 351/2011 Z. z.) a zároveň je
potrebné dodržať ustanovenie §65 zákona č. 351/2011 Z. z. o ochrane proti rušeniu.
4. Vyjadrenie stráca platnosť uplynutím doby platnosti uvedenej vyššie vo vyjadrení, v prípade zmeny
vyznačeného polygónu, dôvodu žiadosti, účelu žiadosti, v prípade ak uvedené parcelné číslo v žiadosti
nezodpovedá vyznačenému polygónu alebo ak si stavebník nesplní povinnosť podľa bodu 5.

* Spoločnosť DIGI SLOVAKIA, s.r.o., Röntgenova 26, 851 01 Bratislava, IČO: 35 701 722, spoločnosť s ručením obmedzeným
zapísaná v Obchodnom registri Okresného súdu Bratislava I, oddiel Sro, vložka č. 24813/B poverila spoločnosť Slovak Telekom, a.s.
na vydávanie vyjadrení podľa § 66 ods. 6 zákona č. 351/2011 Z.z. vo vzťahu k verejnej elektronickej komunikačnej sieti spoločnosti
DIGI SLOVAKIA, s.r.o., na komunikáciu so žiadateľmi a na vytyčovanie vedení verejnej elektronickej komunikačnej siete
spoločnosti DIGI SLOVAKIA, s.r.o. na povrchu terénu.

Číslo vyjadrenia: 6611821955



Kontakt: Slovak Telekom, a.s., Bajkalská 28, 817 62 Bratislava
číslo účtu: 2940223/7500
IČO/IČ DPH: 35 763 469/SK2020273893
Obch. register: Obchodný register Okresného súdu BA I, Sa 2081/B

60277179-24 1



Všeobecné podmienky ochrany SEK

1. V prípade, že zámer stavebníka, pre ktorý podal uvedenú žiadosť, je v kolízii so SEK Slovak Telekom, a.s. a/alebo DIGI SLOVAKIA, s.r.o. alebo zasahuje do ochranného pásma týchto sietí, je stavebník po konzultácii so zamestnancom Slovak Telekom, a.s. povinný zabezpečiť:

- Ochranu alebo preloženie sietí v zmysle konkrétnych podmienok určených zamestnancom Slovak Telekom, a.s.
- Vypracovanie projektovej dokumentácie v prípade potreby premiestnenia telekomunikačného vedenia
- Odsúhlasenie projektovej dokumentácie v prípade potreby premiestnenia telekomunikačného vedenia

V lokalite predmetu Vašej žiadosti je oprávnený vykonávať práce súvisiace s preložením sietí (alebo vybudovaním telekomunikačnej prípojky) iba zmluvný partner:

SPOJSTAV, spol. s r.o., spojstav@spojstavke.sk, 055/7292632, 053/4411177

UPOZORNENIE: V káblovej ryhe sa môže nachádzať viac zariadení (káble, potrubia) s rôznou funkčnosťou.

2. Pri akýchkoľvek prácach, ktorými môžu byť ohrozené alebo poškodené zariadenia, je žiadateľ povinný vykonať všetky objektívne účinné ochranné opatrenia tým, že zabezpečí:

- Pred začatím zemných prác vytýčenie a vyznačenie polohy zariadení priamo na povrchu terénu,
- Preukázateľné oboznámenie zamestnancov, ktorí budú vykonávať zemné práce, s vytýčenou a vyznačenou polohou tohto zariadenia a tiež s podmienkami, ktoré boli na jeho ochranu stanovené
- Upozornenie zamestnancov vykonávajúcich zemné práce na možnú polohovú odchýlku ± 30 cm skutočného uloženia vedenia alebo zariadenia od vyznačenej polohy na povrchu terénu
- Upozornenie zamestnancov, aby pri prácach v miestach výskytu vedení a zariadení pracovali s najväčšou opatrnosťou a bezpodmienečne nepoužívali nevhodné náradie (napr. hĺbiace stroje)
- Aby boli odkryté zariadenia riadne zabezpečené proti akémukoľvek ohrozeniu, krádeži a poškodeniu vo vzdialenosti 1,5 m na každú stranu od vyznačenej polohy zariadenia
- Zhutnenie zeminy pod káblami pred jeho zakrytím (zasypaním)
- Bezodkladné oznámenie každého poškodenia zariadenia na telefónne číslo 0800123777
- Overenie výškového uloženia zariadenia ručnými sondami (z dôvodu, že spoločnosť Slovak Telekom, a.s. a DIGI SLOVAKIA, s.r.o. nezodpovedajú za zmeny priestorového uloženia zariadenia vykonané bez ich vedomia)

UPOZORNENIE: V prípade, že počas výstavby je potrebné zvýšiť, alebo znížiť krytie tel. káblov je toto možné vykonať len so súhlasom povereného zamestnanca ST.

3. V prípade požiadavky napojenia lokality, resp. objektu, na VSST (verejná sieť ST) je potrebné si podať žiadosť o určenie bodu napojenia, (www.telekom.sk).

4. Žiadame dodržať platné predpisy podľa STN 73 6005 pre priestorovú úpravu vedení v plnom rozsahu.



Platí iba s číslom vyjadrenia 6611821955 .
Zakreslené polohy zariadení v prílohe sú iba informatívne.

Situačný výkres zaujmového územia (klad mapových listov)



T..
Slovak Telekom a.s.
Bajkalská 28
817 62 Bratislava

Hana

48

Slovak Telekom, a. s., Bajkalská 28, 817 62 Bratislava
číslo účtu: 2940223/7500
IČO/IČO DPH: 35 763 469/SK2020273893
Obchodný register Okresného súdu BA I, Sa 2081/B

6027179-3-4 -





Platí iba s číslom vyjadrenia 6611821955 .
Zakreslené polohy zariadení v prílohe sú iba informatívne.

Situačný výkres - list P-1



LEGENDA

- Zaujímavé územie
- Ⓟ Bod napojenia
- Trasa podzemných oznamovacích vedení ST - zameraný priebeh
- Trasa podzemných oznamovacích vedení ST - nezameraný priebeh
- Trasa podzemných oznamovacích vedení ST - odhadovaný priebeh

- Trasa káblovodu alebo kolektoru - zameraný priebeh
- Trasa káblovodu alebo kolektoru - nezameraný priebeh
- Šachta káblovodu alebo kolektoru
- Trasa podzemných elektrických vedení ST - zameraný priebeh
- Trasa podzemných elektrických vedení ST - nezameraný priebeh
- Trasa podzemných elektrických vedení ST - odhadovaný priebeh

T..
Slovak Telekom a.s.
Bajkalská 28
817 62 Bratislava

Hana

48

Slovak Telekom, a. s., Bajkalská 28, 817 62 Bratislava
číslo účtu: 2940223/7500
IČO/IČO DPH: 35 763 469/SK2020273893
Obchodný register Okresného súdu BA I, Sa 2081/B

60277179-4-4



Akciová spoločnosť je zapísaná v obchodnom registri Okresného súdu Bratislava 1, oddiel Sa, vložka číslo 3481/B

| | |
|---|--------------|
| Banskobystrická regionálna správa ciest, a.s. riadiateľstvo -1- | |
| Dátum: | 22-08-2018 |
| Číslo zápisu: | 047/2018 |
| Prílohy/lísty: | Číslo spisu: |
| Vybavuje: | Naše číslo: |

BB regionálna správa ciest a.s.

Majerská cesta 94

974 96 Banská Bystrica

RE588754421SK



Vaša značka

DP-B12092

Naše číslo

TD/EX/604/2018/VE

Vybavuje / kontakt

(047) 242 4702

Bratislava

15. 8. 2018

Vec: Vyjadrenie k žiadosti o stanovisko k existencii plynárenských zariadení a podmienok vykonávania činností v ich ochrannom a bezpečnostnom pásme.

Predmetom tohto vyjadrenia je stanovisko spoločnosti SPP – distribúcia, a.s. (ďalej len „SPP-D“) k existencii plynárenských zariadení prevádzkovaných SPP-D a stanovenie podmienok vykonávania činností v ich ochrannom pásme a/alebo bezpečnostnom pásme.

Záujmové územie: Licince

Špecifikácia činností: Most na ceste III/5328 ev.č. 05328-4 Hucín

V záujmovom území sa plynárenské zariadenia v správe SPP-D nenachádzajú.

SPP-D, ako prevádzkovateľ distribučnej siete, podľa ustanovení zákona č. 251/2012 Z.z. o energetike a o zmene a doplnení niektorých zákonov v znení neskorších predpisov (ďalej len „Zákon o energetike“):

SÚHLASÍ

s realizáciou vyššie uvedených činností bez pripomienok.

S úctou,

SPP – distribúcia, a.s.
Mlynské nivy 44/b
825 11 Bratislava 26
10.08.2018

Verbeník Miroslav

technik technickej dokumentácie

UPOZORNENIE:

Toto stanovisko nie je možné použiť pre účely konaní podľa zákona č. 50/1976 Zb. o územnom plánovaní a stavebnom poriadku (stavebný zákon) v znení neskorších predpisov, prípadne iného osobitného predpisu, a podobne ho nie je možné použiť ako súčasť ohlásenia drobnej stavby.

Pre vyššie uvedené účely je potrebné požiadať SPP-D o vydanie stanoviska k projektovej dokumentácii stavby a/alebo k vykonávaniu činností v ochrannom a/alebo bezpečnostnom pásme plynárenských zariadení.

V prípade realizácie prác mimo vyššie uvedeného záujmového územia je potrebné opätovne požiadať SPP-D o vydanie stanoviska k existencii plynárenských zariadení a podmienok vykonávania činností v ich ochrannom a bezpečnostnom pásme.

Toto stanovisko reflektuje stav (existenciu plynárenských zariadení a ich ochranných a bezpečnostných pásiem) ku dňu jeho vydania.

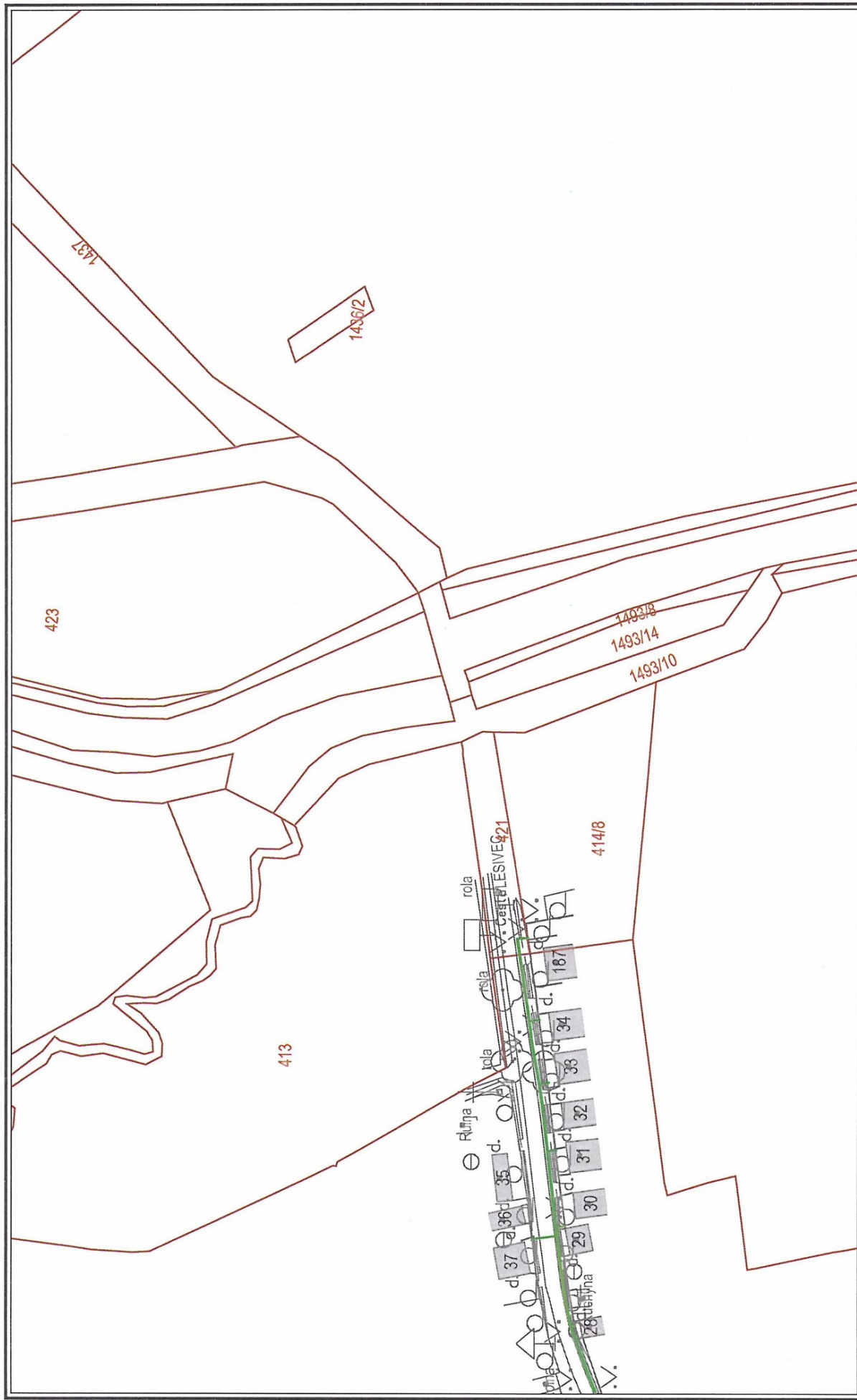
Zmena stanoviska SPP-D, napr. z dôvodu zmeny spôsobu prevádzkovania dotknutého plynárenského zariadenia a/alebo distribučnej siete, v budúcnosti nie je vylúčená. SPP-D nezodpovedá za prípadné škody, ktoré môžu žiadateľovi/stavebníkovi vzniknúť v dôsledku nevyžiadania si aktuálneho stanoviska k existencii plynárenských zariadení a ich ochranných a bezpečnostných pásiem.

- STL PLYNOVOD

Distribúcia
SPP

1

Licence



Dátum: 15.08.2018

Vytvoril: verbenim

M 1:2000



Použitie v súlade s internými predpismi.

© SPP - distribúcia, a.s.; ÚGKK SR



Váš list číslo/zo dňa: 415135/2018/10.08.2018
Naše číslo: 18650/2018/
Vybavuje: Roman Andraško
Telefón/E-mail: /andrasko_roman@vsdas.sk
Miesto/Dátum: KE/10.08.2018

| | |
|---|--------------|
| Banskobystrická regionálna správa ciest, a.s. riadiateľstvo -1- | |
| Dátum: 15-08-2018 | |
| Číslo záznamu: 04027/2018 | Číslo spisu: |
| Prílohy/lísty: | Vybavuje: RS |

10/33/18
Člen O
innogy

Elvira Krajecová
Banskobystrická reg.správa ciest, s.r.o.
Majerská cesta 94
974 96 Banská Bystrica

Vec: Vyjadrenie prevádzkovateľa distribučnej sústavy VSD, a.s. k existencii sietí.

LIST NENAHRÁDZA VYJADRENIE K PROJEKTOVEJ DOKUMENTÁCII.

Vážené dámy, vážení páni.

Dostali sme vyplnené tlačivo „Žiadosť o vyjadrenie k existencii sietí“ v záujmovej oblasti Licince.

Oznamujeme Vám, že v záujmovej oblasti, vyznačenej v zaslaných mapových podkladoch sa nenachádzajú podzemné a nadzemné rozvody v správe VSD, a.s.

Upozorňujeme, že môže dôjsť k styku s elektroenergetickými zariadeniami, ktoré nie sú v majetku VSD, a.s., prostredníctvom ktorých sú napájaní odberatelia elektrickej energie. Ich priebehy neevidujeme.

Vyjadrenie platí šesť mesiacov, pričom aj pred uplynutím tejto lehoty stráca platnosť v prípade zmeny údajov, na základe ktorých bolo vydané.

S pozdravom

Roman Andraško
špecialista - rozvoj distribučnej sústavy

východoslovenská distribučná, a.s.
Košice

Prílohy: 1x vektorová katastrálna mapa

Kontakty

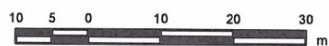
Zákaznícka linka VSD: 0850 123 312 • info@vsds.sk • www.vsds.sk • Poruchová linka VSD: 0800 123 332

Adresa pre písomný kontakt: Východoslovenská distribučná, a.s., Mlynská 31, 042 91 Košice, Slovenská republika

Spoločnosť je zapísaná v Obchodnom registri Okresného súdu Košice I, oddiel Sa, vložka 1411/V, IČO: 36 599 361, DIČ: 2022082997, IČ DPH: SK2022082997
Bankové spojenie: Citibank Europe plc., pobočka zahraničnej banky, IBAN: SK07 8130 0000 0020 0848 0108, BIC: CITI SK BA



1:1 000



ZVN a VVN Vedenia

- VVN kábel
- VVN vzduch
- ZVN kábel
- ZVN vzduch

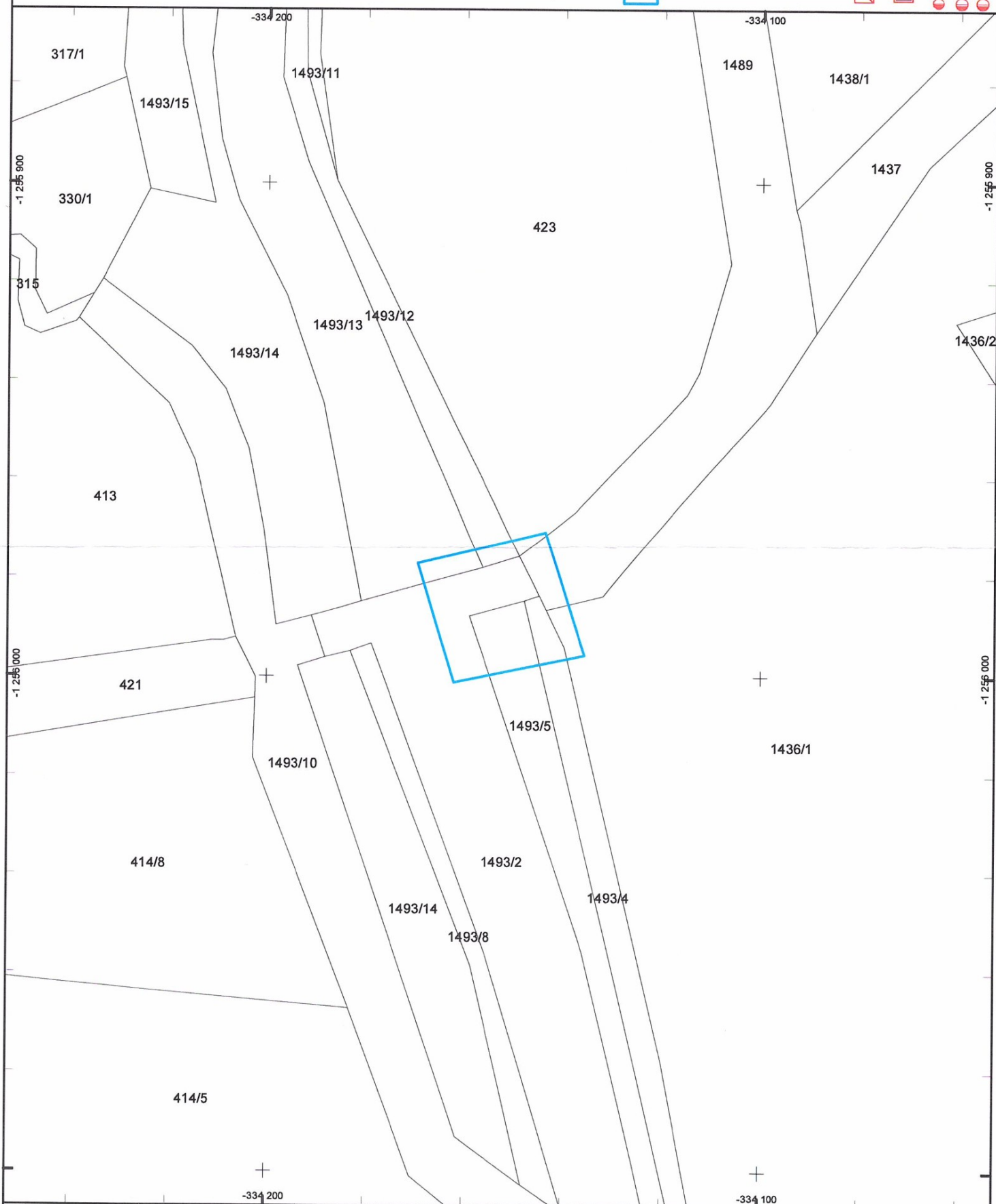
Zájumová oblasť

VN Vedenia
 VN kábel
 VN vzduch
NN Vedenia
 NN kábel
 NN vzduch

NN Prípojky
(orientačné zakreslenie)

- NN káblová prípojka
- NN vzdušná prípojka

Trafostanice



Ortofotomapa © Geodis Slovakia, s.r.o.
Ortofotomapa © Eurosense, s.r.o.
© Prispievatelia OpenStreetMap

10/33/22

Ministerstvo obrany SR
Agentúra správy majetku
Detašované pracovisko Stred
ČSA 7
974 01 Banská Bystrica



| | |
|---|--------------|
| Banskobystrická regionálna správa ciest, a.s. riadiateľstvo -1- | |
| Dátum: 10-09-2018 | |
| Číslo záznamu: 04420/2018 | Číslo spisu: |
| Prílohy/listy: | Vybavuje: |

Bratislava, 6 september 2018

Banskobystrická regionálna
správa ciest, a. s.
Majerská cesta 94
974 96 Banská Bystrica

Vaše číslo / zo dňa

BBRSC/03821/2018 / 13.8.2018

Naše číslo

ASMdpS-1-1823/2018

Vybavuje / tel.

Ing. Mecková / 0960 412316

Vec: „Most na ceste III/2837 (III/5318), evid. č. 2837-4 (5318-4) za obcou Licince“

Agentúra správy majetku, Detašované pracovisko Stred, Banská Bystrica, ako oprávnená odborná zložka Ministerstva obrany SR vydať stanovisko v predmetnej veci, po komplexnom zhodnotení v zmysle zákona č. 319/2002 Z. z. o obrane Slovenskej republiky v znení neskorších zmien a doplnkov a zákona č. 50/1976 Zb. o územnom plánovaní a stavebnom poriadku /stavebný zákon/ v znení neskorších zmien a doplnkov

s ú h l a s í

s vyššie uvedenou stavebnou akciou podľa predloženej situácie – bez pripomienok. V mieste plánovanej stavby sa nenachádzajú inžinierske siete vojenskej správy.

Toto stanovisko platí pre všetky ďalšie stupne projektu a pre všetky ďalšie konania v riešenom území. Na základe neho je možné vydať územné rozhodnutie, stavebné povolenie, ako aj rozhodnutia špeciálnych stavebných úradov. Projektant (investor) je povinný doručiť toto stanovisko v odpise všetkým ďalším orgánom, organizáciám, ktoré budú na akcii zainteresované.

Ak stavba nebude začatá do dvoch rokov od jej povolenia stavebným úradom, resp. dôjde k zmene projektovej dokumentácie stavby, je potrebné požiadať o nové záväzné stanovisko.

Ing. Ivan IŠTVÁNFFY EUR ING
riaditeľ

Prílohy: -

Okresný úrad Banská Bystrica
odbor starostlivosti o životné prostredie

Nám, L. Štúra č. 1, 974 05 Banská Bystrica

| | |
|---|--------------|
| Banskobystrica regionálna správa ciest, a.s. riadiťstvo -2- | |
| Dátum: 25 -10- 2018 | |
| Číslo zápisu: 05337/2018 | Číslo spisu: |
| Prílohy/istý: | Vybavuje: |



Banskobystrická regionálna správa ciest, a.s.
Majerská cesta 94
974 01 Banská Bystrica

Váš list číslo/zo dňa

Naše číslo
OU-BB-OSZP1-
2018/028415-6-Ko

Vybavuje/linka
Ing. Kološta/ 048/4306307

Banská Bystrica
18.10.2018

Vec

Oboznámenie s podkladmi rozhodnutia a upovedomenie

Na Okresný úrad Banská Bystrica, odbor starostlivosti o životné prostredie (ďalej len „okresný úrad v sídle kraja“) bola dňa 20.9.2018 doručená Vaša žiadosť č. BBRSC/04591/2018 zo dňa 14.9.2018 o vydanie odborného stanoviska podľa § 28 ods. 4 zákona č. 543/2002 Z.z. o ochrane prírody a krajiny v znení neskorších predpisov (ďalej len „zákon“) k možnosti významného vplyvu projektu „Most na ceste III/5328 ev.č. 05328-4 Hucín“ na dotknuté územia, ktoré sú v zmysle § 28 zákona súčasťou sústavy chránených území.

Okresný úrad v sídle kraja Vás v súlade s § 33 ods. 2 zákona č. 71/1967 Zb. o správnom konaní v znení neskorších predpisov a § 17 ods. 4 zákona č. 305/2013 Z.z. o elektronickej podobe výkonu pôsobnosti orgánov verejnej moci a o zmene a doplnení niektorých zákonov v znení neskorších predpisov oboznamuje s podkladmi rozhodnutia, ktoré sú k nahliadnutiu na tunajšom úrade; niektoré z nich zasielame v prílohe tohto listu, a určuje lehotu siedmich dní od dňa doručenia tohto oboznámenia na vyjadrenie sa k podkladom rozhodnutia. V prípade, že sa v stanovenej lehote nevyjadrite, tunajší úrad bude mať za to, že nemáte k predmetnej veci pripomienky.

Okresný úrad v sídle kraja Vás zároveň podľa § 85 ods. 1 zákona upovedomuje, že vedúci Odboru starostlivosti o životné prostredie Okresného úradu Banská Bystrica predĺžil lehotu na vydanie rozhodnutia vo veci uvedenej žiadosti o 2 mesiace z dôvodu zložitosti konania a prípadu.

Prílohy

- kópia stanoviska Štátnej ochrany prírody SR č. ŠOP SR/1412-003/2018 zo dňa 11.10.2018

Okresný úrad Banská Bystrica
Odbor starostlivosti o životné prostredie
Namestie L. Štúra 1
974 05 Banská Bystrica



Ing. Jozef Ratica
vedúci odboru



OKRESNÝ
ÚRAD
BANSKÁ BYSTRICA

Telefón
+421/48/4306 251

Fax
+421/48/4306 259

E-mail
oszp.bb@minv.sk

Internet
www.minv.sk

IČO
00151866

OKRESNÝ ÚRAD REVÚCA

odbor starostlivosti o životné prostredie

Komenského 40, 050 01 Revúca

| | |
|--|--------------|
| Banskobystrická regionálna správa ciest, a.s. riadiateľstvo -2- | |
| Dátum: 15 -10- 2018 | |
| Číslo záznamu: <i>05084/2018</i> | Číslo spisu: |
| Prílohy/liaty: | Vybavuje: |

Banskobystrická regionálna správa ciest a.s.
Majerská cesta 94
974 96 Banská Bystrica

Váš list číslo/zo dňa
BBRSC/03718/2018/27.07.2018

Naše číslo
OU-RA-OSZP-
2018/000797-004

Vybavuje/linka
Mgr. Máziková/0961672961

Revúca
11.10.2018

Vec

„Most na ceste III/5328 ev. č. 05328-4 Hucín“

- súhlas

Okresný úrad Revúca, odbor starostlivosti o životné prostredie (ďalej len „tunajší úrad“), ako príslušný orgán štátnej vodnej správy podľa § 5 ods. 1 zákona č. 525/2003 Z. z. o štátnej správe starostlivosti o životné prostredie a o zmene a doplnení niektorých zákonov v znení neskorších predpisov a § 3 ods. 1 písm. e) zákona č. 180/2013 Z. z. o organizácii miestnej štátnej správy a o zmene a doplnení niektorých zákonov v znení neskorších predpisov, v súlade s § 61 písm. a) zákona NR SR č. 364/2004 Z. z. o vodách a o zmene zákona SNR č. 372/1990 Zb. o priestupkoch v znení neskorších predpisov (vodný zákon) v znení neskorších predpisov (ďalej len „vodný zákon“), obdržal dňa 01.08.2018 žiadosť od investora – Banskobystrická regionálna správa ciest a.s., Majerská cesta 94, 974 96 Banská Bystrica, IČO: 36836567 (ďalej len „investor“) vo veci vydania súhlasu podľa § 27 vodného zákona k projektovej dokumentácii stavby „Most na ceste III/5328 ev. č. 05328-4 Hucín“. Projektovú dokumentáciu vypracoval Ing. Stanislav Šuster, VUIS-MOSTY s.r.o. v mesiaci 07/2018 (ďalej len „projektová dokumentácia stavby“). Tunajší úrad vyzval investora listom č. OU-RA-OSZP-2018/000797-002 zo dňa 06.08.2018 o doloženie kladného stanoviska správcu dotknutého vodného toku Muráň – Slovenského vodohospodárskeho podniku š.p. OZ Banská Bystrica. Investor dňa 10.10.2018 predložil stanovisko Slovenského vodohospodárskeho podniku š.p. OZ Banská Bystrica č. CS SVP OZ BB 84/2018/89 CZ 10855/2018-39211 zo dňa 27.09.2018. Po preštudovaní projektovej dokumentácie orgán štátnej vodnej správy vydáva v predmetnej veci:

s ú h l a s

podľa § 27 ods. 1 písm. a) vodného zákona pre investora na umiestnenie stavby „Most na ceste III/5328 ev. č. 05328-4 Hucín“ na parc. KN-C č. 3381/3 v k. ú. Licince, podľa predloženej projektovej dokumentácie stavby.

Popis stavby:

Stavba sa delí na nasledovné stavebné objekty: SO 01 – Most, SO 02 – Cesta, SO 03 – Prekládka telekomunikačného vedenia, SO 04 – Obchádzková trasa. Most sa nachádza na ceste III. triedy č. 2837 v extraviláne obce Licince na trase Licince – Hucín. Most premoštuje kolmo



OKRESNÝ
ÚRAD
REVÚCA

Telefón
+421/961 67 2961

Fax
+421/961 67 2909

E-mail
Ema.Mazikova@minv.sk

Internet
www.minv.sk

IČO
00151866

vodný tok Muráň. Most je päť poľový celkovej dĺžky 55,90 m, dĺžky premostenia 37,50 m a šírky 8,0 m. Nosnú konštrukciu prvého, štvrtého a piateho poľa tvoria kamenné klenby hr. 0,55 m, druhého a tretieho poľa valcované plnostenné nosníky. Spodnú stavbu tvoria kamenné opory a kamenné resp. betónové s kamenným obložením, medziľahlé podpery. Mostný zvršok tvorí asfaltová vozovka. Na moste nie sú chodníky, mostné závery a štandardné odvodňovače. Odvodnenie vozovky na moste je v strednej oblasti mosta vytvorené otvormi vo vozovke, na koncoch mosta pozdĺžnym a priečnym sklonom komunikácie a vyústením na svahy zemného telesa cesty. Na moste je po oboch stranách oceľové dvojmadlové trubkové zábradlie. Pozdĺž mosta je vedený v oceľovej trubkovej chráničke telekomunikačný kábel.

Zvršok mosta (vrátane izolácie) a nosná konštrukcia v druhom a treťom poli sú vo veľmi zlom stavebno-technickom stave, čo sa prejavuje zatekaním a hrdzavením nosníkov nosnej konštrukcie. V zlom stave je aj vozovka na celom moste, po okrajoch je súvislá vegetácia. Výškové vedenie vozovky na moste je nevyhovujúce.

Hlavnými cieľmi rekonštrukcie mosta je zlepšenie stavebno-technického stavu mosta, zastavenie zatekania a zabránenie následného porušovania nosnej konštrukcie a vzniku statických porúch. Pri rekonštrukcii mosta sa zároveň vytvoria chodníky, zlepši sa vzhľad mosta a plynulosť výškového vedenia komunikácie na moste.

Rekonštrukcia mosta bude pozostávať z výmeny nosnej konštrukcie v druhom a treťom poli. Nosné konštrukcie z plnostenných oceľových nosníkov sa odstránia a nahradia železobetónovými klenbami. Nad čelami klenieb sa doplnia kamenné múriky pre ohradenie zásypu klenieb. Na celom moste sa vymenia vrstvy vozovky vrátane izolácie, vytvoria sa chodníky a kovové zábradlie sa nahradí plnostennými múrikmi. V príľahlých úsekoch cesty sa vykoná nútená výšková úprava nivelety vozovky. Pre rekonštrukciu mosta bude vytvorená dočasná obchádzková trasa – premostenie v blízkosti mosta.

Obchádzková trasa v dĺžke 113,3 m umožňujúca obojsmernú premávku bude vedená v blízkosti rekonštruovaného mosta po dočasnej komunikácii a provizórnom premostení toku rieky Muránka. Po skončení rekonštrukcie mosta sa komunikácia a premostenie odstránia. Obchádzková trasa bude napojená na cestu III/5328 v opravovaných úsekoch cesty, bude vedená po dočasných násypoch v záplavovom koryte rieky a po mostnom provizóriu ponad vodný tok rieky Muránka. Na premostenie toku Muráňa sa použije dočasné mostné provizórium. Pre vzorový návrh dočasného premostenia bolo použité provizórium typu „Železničný most ŽM 60“ s nasledovnými parametrami:

- dĺžka premostenia 18,8 m
- rozpätie premostenia 18,0 m
- osová šírka hlavných nosníkov 5,4 m
- šírka vozovky 4,8 m
- výška hlavných nosníkov 1,0 m
- dovolené zaťaženie 40 t

Stanovisko Slovenského vodohospodárskeho podniku, š.p., OZ Banská Bystrica č. CS SVP OZ BB 84/2018/89 CZ 10855/2018-39211 zo dňa 27.09.2018:

Rieka Muráň s príľahlými pozemkami je súčasťou chráneného územia európskeho významu Alúvium Muráňa, kde platí II. stupeň ochrany. Rieka je súčasťou európskej sústavy chránených území Natura 2000.

Po tvaromiestnej obhliadke dotknutého úseku vodného toku za účasti zástupcov SVP, š.p. (dňa 28.08.2018) konštatujeme nasledovné skutočnosti:

Dotknutý vodný tok má v mieste stavby (r.km 9,540) upravené odtokové pomery, s úpravou koryta toku jednoduchým lichobežníkom, dno je bez opevnenia, svahy sú opevnené kamennou nahádzkou opretou o polozapustenú kamennú pätku. Obec Licince je ochraňovaná pravostrannou ochrannou hrádzkou (POH). Úprava toku spolu s POH je dlhodobým hmotným majetkom SVP,

š.p. Pravostranne od toku Muráň cca 35 m od križovania premostenia s vodným tokom, križuje cestu III/5328 cestným priepustom bezmenný drobný vodný tok, ktorý nemá určeného správcu, ex lege je však v správe SVP, š.p.

V úseku pred, za a v mieste premostenia vodného toku sa v jeho koryte a na bermie nachádzajú rozsiahle nánosy, ktoré znižujú prietokový profil toku, ako aj prietokovú kapacitu jestvujúceho mostného objektu. Pred a za mostom sa v koryte toku nachádza krovitý a drevný porast.

SVP, š.p. OZ Banská Bystrica s predloženou rekonštrukciou predmetného mosta súhlasí za dodržania nasledovných podmienok:

- Opravu opevnenia koryta toku v mieste križovania mostným objektom žiadame realizovať z kamennej dlažby, s uložením do betónového lôžka.
- Jestvujúce nánosy pred, za a v mieste premostenia v koryte toku a na bermách žiadame odstrániť na náklady stavebníka, nakoľko nános priamo pod mostnou konštrukciou ovplyvňuje zanášanie koryta bezprostredne pred a za mostným objektom. Úsek toku po odstránení nánosov žiadame plynulo napojiť na úpravu oku pred a za premostením. Rozsah odstránenia nánosov v predmetnom úseku určí zástupca SVP, š.p. OZ Banská Bystrica, Správy povodia Slanej Rimavská Sobota, ktorý písomne preberie vykonané práce po ich ukončení od dodávateľa prác v požadovanej kvalite.
- Chráničku telekomunikačného kábla žiadame umiestniť na teleso mostovky tak, aby nezasahovalo do prietokového profilu dotknutého vodného toku.
- Upozorňujeme, že pre účel realizácie stavby bude potrebné zabezpečiť vypracovanie povodňového plánu zabezpečovacích prác (ďalej len PPZP) zhotoviteľa stavby podľa § 10 ods. 2 písm. e) zákona č. 7/2010 Z. z. o ochrane pred povodňami v znení neskorších predpisov. PPZP musí obsahovať všetky náležitosti v zmysle Vyhlášky Ministerstva životného prostredia Slovenskej republiky č. 261/2010 Z. z. Vypracovaný PPZP zhotoviteľa stavby žiadame predložiť minimálne 30 dní pred termínom začatia stavebných prác na predmetnej stavbe na adresu SVP, š.p. OZ Banská Bystrica k jeho odsúhlaseniu. So stavebnými prácami bude možné začať až po odsúhlasení PPZP zhotoviteľa stavby zo strany správcu vodného toku a jeho schválení zo strany príslušného orgánu štátnej vodnej správy, ktorým je v tomto prípade Okresný úrad Revúca, odbor starostlivosti o životné prostredie.
- V zmysle § 21 ods. 1 písm. g) vodného zákona je potrebné povolenie na osobitné užívanie vôd v prípade čerpania podzemných vôd a ich vypúšťaní do povrchových vôd alebo do podzemných vôd pri zakladaní stavby, ktoré vydáva príslušný orgán štátnej vodnej správy.
- Upozorňujeme, že v rámci platnej legislatívy na úseku vodného hospodárstva súhlas na uskutočnenie stavieb vo vodách a na pobrežných pozemkoch v zmysle § 27 ods. 1 písm. a) vodného zákona vydáva príslušný orgán štátnej vodnej správy.
- Podľa § 23 bodu 1 a) vodného zákona je potrebné na vysádzanie, stínanie a odstraňovanie stromov a krov v korytách vodných tokov, na pobrežných pozemkoch a v inundačných územiach povolenie orgánu štátnej vodnej správy.
- O povolenie na vykonanie predmetného zásahu do drevných porastov ste povinný požiadať v zmysle zákona č. 543/2002 Z. z. o ochrane prírody a krajiny v znení neskorších predpisov aj orgán ochrany prírody a krajiny.
- Upozorňujeme, že vlastníci stavieb, ktoré nie sú vodnými stavbami, alebo technických zariadení umiestnených vo vodnom toku a v inundačnom území sú v zmysle § 47 ods. 3 vodného zákona povinní na vlastné náklady:
 - a) dbať o ich riadnu údržbu a o ich statickú bezpečnosť, aby neohrozovali plynulý odtok vôd,
 - b) zabezpečiť ich pred škodlivými účinkami vôd, splaveninami a ľadom,
 - c) odstraňovať nánosy a prekážky vo vodnom toku brániace jeho nehatenému odtoku.
- Nakoľko pri stavebných prácach môže dôjsť k pádu materiálu do koryta toku, tento spadnutý materiál žiadame z koryta bezodkladne odstrániť.

- Počas realizácie predmetnej stavby žiadame minimalizovať zásah jestvujúcej úpravy toku a ochrannej hrádze.
- Stavebné práce v koryte toku žiadame realizovať počas bežných, prípadne nízkych vodných stavoch vo vodnom toku, pričom je vhodné riadiť sa aktuálnou hydrologickou situáciou no vodných tokoch (internetová stránka www.shmu.sk).
- Nevytvárať skládky materiálov a stavebného odpadu v koryte toku, ktoré by mohli byť pri zvýšených prietokoch splavené do toku.
- Po ukončení stavby žiadame koryto toku, ochrannú hrádzu a ich pobrežné pozemky, narušené počas realizácie stavby, bezodkladne uviesť do pôvodného stavu na náklady stavebníka. Pobrežnými pozemkami pri vodohospodársky významnom vodnom toku sú pozemky do 10 m od brehovej čiary, resp. 10 m od päty OH zo vzdušnej strany. Taktiež žiadame dotknuté pozemky vyčistiť od zvyškov drevnej hmoty po výrube porastov.
- Počas výstavby a prevádzky stavby žiadame dodržiavať všetky zásady na zabránenie znečisteniu povrchových a podzemných vôd, napríklad aj použitím stavebných mechanizmov v bezchybnom technickom stave, použitím vhodných materiálov, technológií a zariadení.
- Podľa § 2 ods. 8 zákona č. 7/2010 Z. z. o ochrane pred povodňami v znení neskorších predpisov správca vodohospodársky významných vodných tokov nezodpovedá za povodňovú škodu, podľa § 49 ods. 5 vodného zákona správca vodného toku nezodpovedá za škody spôsobené mimoriadnou udalosťou a škody vzniknuté užívaním vodných tokov. Pričom mimoriadnou udalosťou sa podľa § 3 ods. 2 zákona č. 42/1994 Z. z. o civilnej ochrane obyvateľstva rozumie stav zapríčinený živelnou pohromou, technologickou haváriou alebo katastrofou.
- Začatie a ukončenie stavebných prác žiadame oznámiť na SVP, š.p. OZ Banská Bystrica, Správu povodia Slanej Rimavská Sobota na mobilnom čísle 0903 601 763 (Ing. Beňa). Vyššie uvedené podmienky žiadame zohľadniť v podmienkach príslušného povolenia.

Tunajší úrad podľa § 27 ods. 2 vodného zákona určuje tieto podmienky súhlasu pre investora:

1. Investor je povinný dodržať podmienky stanoviska Slovenského vodohospodárskeho podniku š.p. OZ Banská Bystrica č. CS SVP OZ BB 84/2018/89 CZ 10855/2018-39211 zo dňa 27.09.2018.
2. Podľa § 23 ods. 1 písm. a) vodného zákona na vysádzanie, stínanie a odstraňovanie stromov a krov v korytách vodných tokov, na pobrežných pozemkoch a v inundačných územiach je potrebné povolenie orgánu štátnej vodnej správy. Podľa § 23 ods. 2 vodného zákona povolenie podľa § 23 ods. 1 písm. a) a b) vodného zákona nie je potrebné, ak tieto činnosti zabezpečuje správca vodného toku v súvislosti so správou vodného toku.
3. Investor je povinný rešpektovať ustanovenia vodného zákona, ostatné súvisiace právne predpisy a technické normy, venovať zvýšenú pozornosť pri zaobchádzaní so znečisťujúcimi látkami a zaobchádzať so znečisťujúcimi látkami tak, aby nevnikli do povrchových vôd alebo do podzemných vôd alebo neohrozili ich kvalitu (§ 39 vodného zákona).

Tento súhlas:

- sa podľa § 73 ods. 18 vodného zákona považuje za záväzné stanovisko v zmysle § 140 b) zákona č. 50/1976 Zb. o územnom plánovaní a stavebnom poriadku v znení neskorších predpisov (ďalej len stavebný zákon);
- nenahrádza povolenie na realizáciu stavby – o povolenie na jej realizáciu je potrebné požiadať príslušný stavebný úrad v súlade so stavebným zákonom;

- je podľa § 27 ods. 5 vodného zákona podkladom na konanie podľa osobitných predpisov a zaniká, ak sa takéto konanie nezačalo do jedného roka od vydania tohto súhlasu.

RNDr. Hana Dorčáková
vedúca odboru



ŠTÁTNA OCHRANA PRÍRODY SLOVENSKEJ REPUBLIKY

Tajovského 28 B, 974 01 Banská Bystrica

Okresný úrad Banská Bystrica
Dňa: 16. 10. 2018
Príj. číslo: 2018/028415
Príj. číslo: 2018/028415
Príj. číslo: 2018/028415
Príj. číslo: 2018/028415

Okresný úrad Banská Bystrica
odbor starostlivosti o životné prostredie
Nám. L. Štúra 1
974 05 Banská Bystrica

Váš list číslo
OU-BB-OSZP1-2018/028415-3-Ko

Naše číslo
ŠOP SR /1412-003/2018

Vybavuje Banská Bystrica
Ing. Čumová 11. 10. 2018

Vec

Stanovisko k rekonštrukcii mosta na ceste III/5328, ev. č. 5328-4

Na základe Vášho listu č. OU-BB-OSZP1-2018/028415-3-Ko doručeného 27. 9. 2018 vám posielame požadované odborné stanovisko k rekonštrukcii mosta na ceste III/5328, ev. č. 5328-4 Hucín a pravdepodobnosti jej významného vplyvu (samostatne alebo v kombinácii s iným plánom alebo projektom) na územia sústavy Natura 2000 v zmysle § 28, ods. 2 zákona č. 543/2002 Z. z. o ochrane prírody a krajiny v znení neskorších predpisov.

Stotožňujeme sa s priloženým odborným stanoviskom územne príslušného organizačného útvaru ŠOP SR, Správy NP Muránska planina č. NPMP/244-003/2018.

S pozdravom

ŠTÁTNA OCHRANA PRÍRODY
Slovenskej republiky
974 01 BANSKÁ BYSTRICA
974 01 BANSKÁ BYSTRICA

Ing. Martin Lakanda
generálny riaditeľ

Prílohy

Stanovisko ŠOP SR, Správy NP Muránska planina č. NPMP/244-003/2018

Most na ceste III/5328, ev. č. 5328- 4 Hucín, DSP



ŠTÁTNA OCHRANA PRÍRODY SLOVENSKEJ REPUBLIKY

**SPRÁVA NÁRODNÉHO PARKU
MURÁNSKA PLANINA**

ul. Janka Kráľa 12, 050 01 Revúca



ŠOP SR

Tajovského ul. 28 B
974 01 Banská Bystrica

Váš list číslo / zo dňa
ŠOP SR/1412-001/2018

Naše číslo
NPMP/244-003/2018

Vybavuje
Mgr. Trebulová

Revúca
9. 10. 2018

Vec: „Most na ceste III/5328-4 Hucín“ – odborné stanovisko

A. Vstupné údaje:

Predmet žiadosti: Predmetom žiadosti je vypracovanie odborného stanoviska a hodnotiacich formulárov k projektu „Most na ceste III/5328-4 Hucín“.

Žiadateľ: Banskobystrická regionálna správa ciest, a.s., Majerská cesta 94, 974 96 Banská Bystrica.

Účel stanoviska: Účelom stanoviska sú podklady pre vydanie odborného stanoviska podľa § 28 ods. 3 zákona č. 543/2002 Z. z. o ochrane prírody a krajiny v znení neskorších predpisov.

Podklady:

1. Dokumentácia pre stavebné povolenie „Most na ceste III/5328-4 Hucín“ (vypracoval: Ing. M. Červeňan, VUIS – Mosty s.r.o., Gogolova 18, Bratislava, 7. 2018; súčasťou je Sprievodná správa, Technická správa + výkresy).
2. žiadosť o odborné stanovisko
3. terénna obhliadka pracovníkov Správy NP Muránska planina dňa 15.8.2018
4. Národný zoznam ÚEV schválený uznesením vlády SR č. 239/2004 zo 17. marca 2004;
5. Výnos MŽP SR č.3/2002-5.1 zo 14. júla 2004, ktorým sa vydáva národný zoznam ÚEV;
6. Opatrenie Ministerstva životného prostredia SR zo 7. decembra 2017 č. 1/2017, ktorým sa mení a dopĺňa výnos MŽP SR zo 14. júla 2004 č.3/2002-5.1, ktorým sa vydáva národný zoznam území európskeho významu;
7. Vykonávacie rozhodnutie Komisie 2008/26/ES z 13. novembra 2007, ktorým sa podľa smernice Rady 92/43/EHS prijíma zoznam lokalít európskeho významu v Panónskej biogeografickej oblasti [oznámené pod číslom K(2007) 5404];
8. Vykonávacie rozhodnutie Komisie 2008/218/ES z 25. januára 2008, ktorým sa podľa smernice Rady 92/43/EHS prijíma prvý aktualizovaný zoznam lokalít európskeho významu v alpskom biogeografickom regióne [oznámené pod číslom K(2008) 271];
9. Vykonávacie rozhodnutie Komisie 2013/24/EÚ zo 16. novembra 2012, ktorým sa prijíma štvrtý aktualizovaný zoznam lokalít európskeho významu v panónskom biogeografickom regióne [oznámené pod číslom C(2012) 3137];
10. Vykonávacie rozhodnutie Komisie 2013/22/EÚ zo 16. novembra 2012, ktorým sa prijíma šiesty aktualizovaný zoznam lokalít európskeho významu v alpskom biogeografickom regióne [oznámené pod číslom C(2012) 8120];
11. Vykonávacie rozhodnutie Komisie (EÚ) 2015/70 z 3. decembra 2014, ktorým sa prijíma šiesta aktualizácia zoznamu lokalít s európskym významom v panónskom biogeografickom regióne [oznámené pod číslom C(2014) 9077];
12. Vykonávacie rozhodnutie Komisie (EÚ) 2015/71 z 3. decembra 2014, ktorým sa prijíma ôsma aktualizácia zoznamu lokalít s európskym významom v alpskom biogeografickom regióne [oznámené pod číslom C(2014) 9082].

B. Stanovisko:

Identifikácia územia:

Most sa nachádza na ceste III. triedy č. 2837 v extraviláne obce Licince na trase Licince – Hucín. Rekonštrukcia bude prebiehať na parcelách KN-C č.: 1493/2, 1493/9, 1493/4, 1493/13, 1493/12.

Identifikácia činnosti:

Cieľom rekonštrukčných prác mosta je zlepšenie stavebno-technického stavu mosta, zastavenie zatekania a zabránenie následného porušovania nosnej konštrukcie a vzniku statických porúch. Vytvorenie chodníkov, zlepšenie plynulosti výškového vedenia komunikácie na moste.

Pri rekonštrukcii sa bude postupovať nasledovne:

- a) vytvorenie dočasnej obchádzkovej trasy – premostenie v blízkosti mosta
- b) odfrézovanie krytu vozovky a odstránenie vrstiev vozovky na moste a príľahlých častiach cesty
- c) odstránenie zábradlia na moste, demontáž ocelevej nosnej konštrukcie, odstránenie podpory
- d) zhotovenie nových základov a klenieb
- e) zhutnený zásyp klenieb
- f) zhotovenie podkladovej dosky a plnostenného zábradlia
- g) uloženie izolácie vrátane odvodnenia drenážnym betónom
- h) zhotovenie obslužných chodníkov
- i) prekládka telek. kábla
- j) polozenie ochrannej vrstvy izolácie na vozovke
- k) nové vrstvy vozovky na príľahlých častiach cesty
- l) obnova krytu komunikácie a vodorovného dopravného značenia
- m) oprava poškodených častí muriva v spodnej stavby
- n) zrušenie dočasnej obchádzkovej trasy

Rekonštrukcia mosta bude vykonaná v jednej etape a doba výstavby sa odhaduje na 3 – 4 mesiace.

Hodnotenie z hľadiska ochrany prírody a krajiny:

Predmetný most sa nachádza v územnej pôsobnosti Správy Národného parku Muránska planina, kde platí 1. stupeň ochrany podľa § 12 zákona č. 543/2002 Z. z. o ochrane prírody a krajiny v znení neskorších predpisov (ďalej len Zákon). V projektovej dokumentácii je spomenuté, že „Do riešeného územia nezasahujú žiadne chránené územia, resp. ochranné pásma...“ Riešený most, ale premošťuje rieku Muráň, ktorá je súčasťou siete chránených území Natura 2000 ako **územie európskeho významu SKUEV 0285 Alúvium Muráňa** v ktorom platí 2. stupeň ochrany.

Biotopy, ktoré sú predmetom ochrany: 91E0 Lužné vrbovo-topoľové a jelšové lesy, 7140 Prechodné rašeliniská a trasoviská, 6430 Vlhkomilné vysokobylinné lemové, spoločenstvá na poriečnych nivách od nížin do alpínskeho stupňa, 6510 Nížinné a podhorské kosné lúky.

Druhy, ktoré sú predmetom ochrany: mlok karpatský, kunka žltobruchá, hlaváč bieloplutvý, mrena karpatská, mlynárík východný, vážka jednoškrvná, modráčik krvavcový, podkovár malý, podkovár veľký, netopier obyčajný, netopier brvitý, uchaňa čierna, vydra riečna, netopier pobrežný, podkovár južný.

Pravdepodobne dotknutým druhom touto plánovanou činnosťou bude vydra riečna a všetky ostatné predmety ochrany touto činnosťou dotknuté nebudú.

Návrh riešenia a odôvodnenie:

Rekonštrukcia stavby „Most na ceste III/5328-4 Hucín“ **nebude mať** samostatne alebo v kombinácii s iným plánom či projektom významný vplyv na územia sústavy Natura 2000. Keďže rekonštrukčné práce sa budú realizovať na existujúcom moste a v tesnej blízkosti (obchádzka), predpokladáme len mierne krátkodobé vyrušovanie druhu vydra riečna, ktorý je predmetom ochrany.

S pozdravom

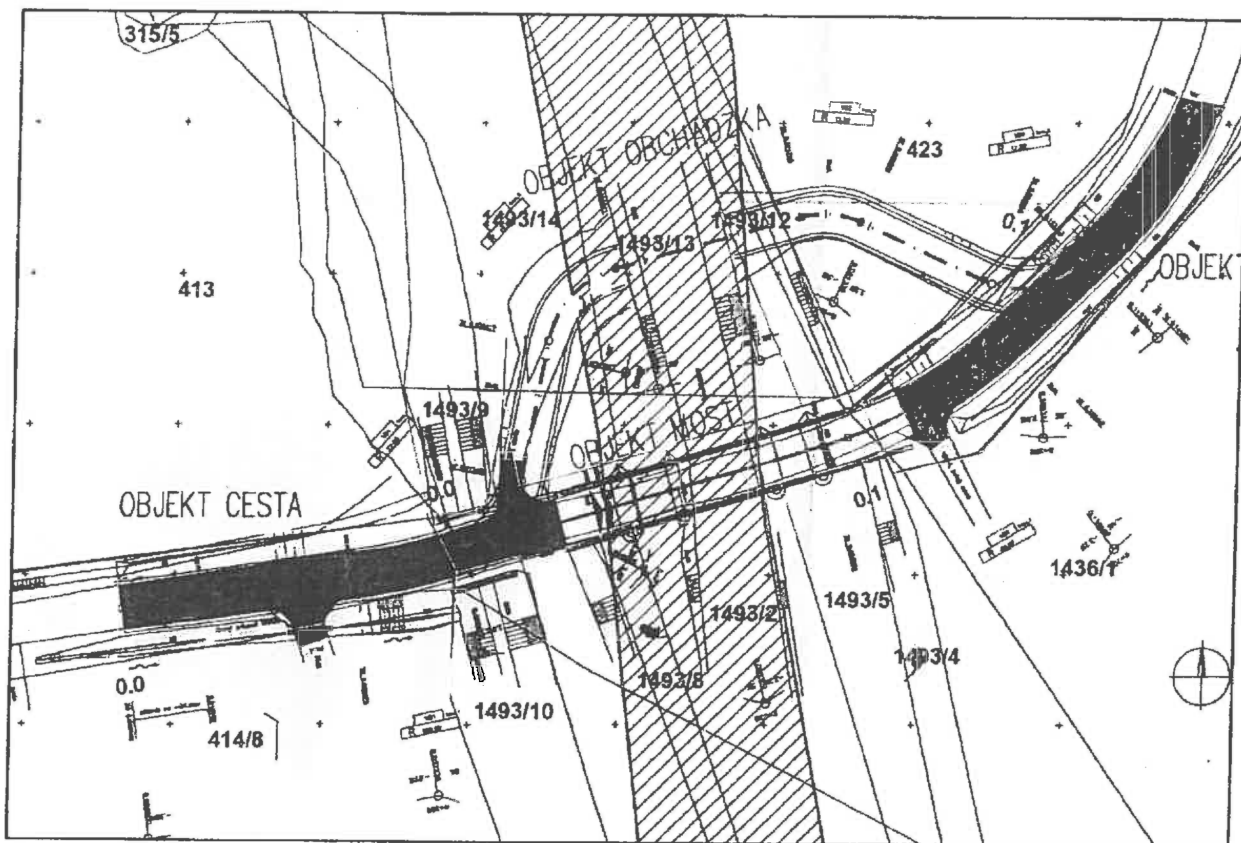
ŠTÁTNÁ OCHRANA PRÍRODY
Slovenskej republiky
SPRÁVA NÁRODNÉHO PARKU
MURÁNSKA PLANINA
050 01 Revúca
IČO:17068520 DIČ:2021526188

Ing. Milan Boroš
riaditeľ Správy NP
Muránska planina

Prílohy: 1. Mapa rekonštrukcie mosta a zobrazenie chráneného územia

2. Zisťovacie konanie podľa § 28 ods. 2 zákona č. 543/2002 Z. z. v znení neskorších predpisov

Mapa so zakreslením realizácie projektu a chráneného územia SKUEV0285 Alúvium Muráňa



Dokumentácia pre stavebné povolenie "Most na ceste III/5328-4 Hucín", č. výkresu 2, georeferencovaná mapa.
Tematické spracovanie © Štátna ochrana prírody SR, Banská Bystrica, S NP Muránska planina, 2018

Legenda

 SKUEV0285 Alúvium Muráňa

 413 Číslo parciel KN-C

**Zisťovacie konanie podľa § 28 ods. 2 zákona č. 543/2002 Z. z.
v znení neskorších predpisov**

| | | |
|--|--|------------|
| 1. Projekt: „Most na ceste III/5328-4 Hucín“ | | |
| a) Názov, lokalizácia | Projekt stavby „Most na ceste III/5328-4 Hucín“ Banskobystrický kraj, Okres: Revúca, k. ú.: Licince: 1493/2, 1493/9, 1493/4, 1493/13, 1493/12. | |
| b) Stručný opis projektu | Rekonštrukcia mosta s cieľom zlepšenia stavebno-technického stavu mosta, zastavenie zatekania a zabránenie následného porušovania nosnej konštrukcie a vzniku statických porúch. Vytvorenie chodníkov, zlepšenie plynulosti výškového vedenia komunikácie na moste. Vytvorenie dočasnej obchádzkovej trasy – premostenia v blízkosti mosta. Úprava zemných plôch v okolí trasy cesty a po odstránení obchádzkovej trasy. Výrub drevín a krovín. | |
| c) Prvky / časti projektu | SO 01 Most SO 02 Cesta SO 03 Prekládka telekomunikačného vedenia SO 04 Obchádzková trasa | |
| 2. Dotknuté územie sústavy Natura 2000 | | |
| a) Kategória, názov územia a kód | Územie európskeho významu, Alúvium Muráňa, SKUEV0285 | |
| b) Predmety ochrany | Biotopy: 91E0 Lužné vrbovo-topoľové a jelšové lesy; 7140 Prechodné rašeliniská a trasoviská; 6430 Vlhkomilné vysokobylinné lemové spoločenstvá na poriečnych nivách od nížin do alpínskeho stupňa; 6510 Nížinné a podhorské kosné lúky; Druhy: mlok karpatský; kunka žltobruchá; hlaváč bieloplutvý; mrena karpatská; mlynárik východný; vážka jednoškrvná; modráčik krvavcový ; podkovár malý; podkovár veľký; netopier obyčajný; netopier brvitý; uchaňa čierna; vydra riečna; netopier pobrežný; podkovár južný. SKUEV má rozlohu 224,510 ha. V chránenom území platí 2. stupeň ochrany. | |
| c) Ostatné územia sústavy Natura 2000 dotknuté projektom | Nenachádzajú sa. | |
| 3. Vplyvy, dopady projektu | | |
| pravdepodobne dotknuté biotopy a druhy | dopad / vplyv | |
| vydra riečna | vyrušovanie počas stavebných a sanačných prác | |
| 4. Zrealizované a pripravované aktivity v dotknutom území sústavy Natura 2000 | | |
| Nie sú známe. | | |
| 5. Predpokladaný rozsah vplyvu, dopadu na biotopy / druhy | | |
| druh / biotop | predpokladaný rozsah vplyvov | významnosť |
| vydra riečna | Mierne krátkodobé vyrušovanie | nie |
| 6. Bude mať projekt pravdepodobne významný vplyv na územia sústavy Natura 2000? | | |

Nie.

Kto uskutočnil hodnotenie: Mgr. Andrea Trebulová

Miesto a dátum: Revúca 9. 10. 2018

Zdroje údajov:

- Zákon č. 543/2002 o ochrane prírody a krajiny v znení neskorších predpisov (ďalej len „zákon“).
- Výpis z katastra nehnuteľností (www.katasterportal.sk).
- Národný zoznam ÚEV schválený uznesením vlády SR č. 239/2004 zo 17. marca 2004;
- Výnos MŽP SR č.3/2002-5.1 zo 14. júla 2004, ktorým sa vydáva národný zoznam ÚEV;
- Opatrenie Ministerstva životného prostredia SR zo 7. decembra 2017 č. 1/2017, ktorým sa mení a dopĺňa výnos MŽP SR zo 14. júla 2004 č.3/2002-5.1, ktorým sa vydáva národný zoznam území európskeho významu;
- Vykonávacie rozhodnutie Komisie 2008/26/ES z 13. novembra 2007, ktorým sa podľa smernice Rady 92/43/EHS prijíma zoznam lokalít európskeho významu v Panónskej biogeografickej oblasti [oznámené pod číslom K(2007) 5404];
- Vykonávacie rozhodnutie Komisie 2008/218/ES z 25. januára 2008, ktorým sa podľa smernice Rady 92/43/EHS prijíma prvý aktualizovaný zoznam lokalít európskeho významu v alpskom biogeografickom regióne [oznámené pod číslom K(2008) 271];
- Vykonávacie rozhodnutie Komisie 2013/24/EÚ zo 16. novembra 2012, ktorým sa prijíma štvrtý aktualizovaný zoznam lokalít európskeho významu v panónskom biogeografickom regióne [oznámené pod číslom C(2012) 3137];
- Vykonávacie rozhodnutie Komisie 2013/22/EÚ zo 16. novembra 2012, ktorým sa prijíma šiesty aktualizovaný zoznam lokalít európskeho významu v alpskom biogeografickom regióne [oznámené pod číslom C(2012) 8120];
- Vykonávacie rozhodnutie Komisie (EÚ) 2015/70 z 3. decembra 2014, ktorým sa prijíma šiesta aktualizácia zoznamu lokalít s európskym významom v panónskom biogeografickom regióne [oznámené pod číslom C(2014) 9077];
- Vykonávacie rozhodnutie Komisie (EÚ) 2015/71 z 3. decembra 2014, ktorým sa prijíma ôsma aktualizácia zoznamu lokalít s európskym významom v alpskom biogeografickom regióne [oznámené pod číslom C(2014) 9082].
- Dokumentácia pre stavebné povolenie „Most na ceste III/5328-4 Hucín“ (vypracoval: Ing. M. Červeňan, VUIS – Mosty s.r.o., Gogolova 18, Bratislava, 7. 2018; súčasťou je Sprievodná správa, Technická správa + výkresy).