



Východoslovenská vodárska spoločnosť, a.s.

závod Košice

Komenského 50, 042 48 Košice

Call centrum: 055/7952 777

E-mail: zakaznik@vodarne.eu

www.vodarne.eu

Bankové spojenie:

ČSOB, a.s. IBAN: SK70 7500 0000 0000 2550 0183 SWIFT:CEKOSKBX

VÚB, a.s. IBAN: SK13 0200 0000 0029 2284 1155 SWIFT: SUBAŠKBX

UniCredit Bank Slovakia a.s. IBAN: SK58 1111 0000 0066 2641 7008 SWIFT: UNCRSKBX

Kč 521 Dopln

Zapísaná v Obchodnom registri Okresného súdu Košice I., oddiel: Sa, vložka č.: 1243/V • IČO: 36 570 460 • DIČ: 202 006 3518 • IČ DPH: SK202 006 3518

12

MESTO KOŠICE

Došlo dňa: 11 -02- 2022
MK/A/2022/09469

Prílohy: Č. sp.: MK/A/2022/09469
p. Kollárová

Naša značka: 12594/2022/Ing. Ze

Magistrát mesta Košice,
referát dopravy
Trieda SNP 48/A
040 11 Košice

Váš list číslo/zo dňa
MK/A/2022/09469
/28.1.2022

Naša značka
12594/2022/Ing. Ze

Vybavuje/telefón
Ing. Zelenáková/055/7952-487
miriam.zelenakova@vodarne.eu

Košice
7.2.2022

Vec

Košice I – Sever, k. ú. Severné Mesto – stavba: „Rekonštrukcia chodníka prameň Gajdovka – tenisové kurty“

Vyjadrenie k podzemným zariadeniam

Vo Vašej žiadosti doručenej dňa 28.1.2022 ste nás požiadali o zakreslenie našich podzemných sietí v Košiciach v k. ú. Severné Mesto, za účelom zabezpečenia podkladov pre projektovú dokumentáciu pre stavbu: „**Rekonštrukcia chodníka prameň Gajdovka – tenisové kurty**“.

Geodeticky zameranú trasu kanalizačného zberača DN 2180/2130 mm v záujmovom území a v jeho blízkosti sme Vám zakreslili do priloženej situácie č. 1. Trasy verejného vodovodu L DN 200 mm, prírodného vodovodu O DN 300, 500 mm sme Vám zakreslili **informatívne**. Upozorňujeme, že v záujmovom území sa môžu nachádzať aj vodovodné a kanalizačné prípojky, ktoré v priložených situáciách nie sú zakreslené. Vodovodné potrubie je uložené v nezamrzajúcej hĺbke 1,0 – 1,5 m. Kanalizačné potrubie je uložené nižšie ako vodovodné potrubie. Tieto hĺbky sú informatívne, nakoľko od výstavby vodovodu a kanalizácie mohlo dôjsť k zmene nivelety terénu. **Presnú trasu vodovodu, ako aj prípojok žiadame určiť vytýčením priamo v teréne našimi pracovníkmi na základe objednávky!**

Upozorňujeme, že nad vodovodným potrubím a kanalizačným potrubím nesmie byť umiestnená žiadna nadzemná stavba. Na základe uvedeného žiadame pri realizácii predmetnej stavby dodržať ochranné pásmo pre vodovod a kanalizáciu, o priemere do DN 500 mm, vrátane, minimálne 1,5 m a nad DN 500 mm, minimálne 2,5 m od steny potrubia na obidve strany. Ak budú riešené aj ochranné zariadenia (zábradlie) a zvislé značenie, žiadame ich osadiť mimo trasy potrubia a dodržať uvedené ochranné pásma od steny potrubia vodovodu a kanalizácie. S výstavbou nadzemných objektov nad vodovodným potrubím a kanalizačným potrubím, resp. v ich ochrannom pásme nesúhlasíme. Zároveň žiadame, aby zariadenia vodovodného potrubia a kanalizačného potrubia (napr. hydrant, šachta, uzávery a pod.) boli rešpektované a vyzdvihnuté do nivelety novo upravovaného terénu. Krytie potrubia môže byť zmenené max. o 15 cm od jestvujúcej nivelety terénu. Pri realizácii výkopových prác žiadame v miestach križovania alebo súbehu s našimi zariadeniami prevádzať ručný výkop, z dôvodu možného poškodenia týchto zariadení.

Projektovú dokumentáciu stavby žiadame predložiť na odsúhlasenie, pred požiadaním o stavebné povolenie. V projektovej dokumentácii žiadame uviesť aj spôsob odkanalizovania spevnenej plochy, druh povrchu a vyčíslenie odkanalizovaných plôch.


Oznámenie o zahájení stavby žiadame zaslať e-mailom vedúcemu RVM: p. Tibor Helcmanovský – tibor.helcmanovsky@vodarne.eu a vedúcemu strediska HS kanál: p. Tomáš Jerga – tomas.jerga@vodarne.eu. Taktiež po ukončení výstavby žiadame zápisnične odovzdať VVS, a.s. (kontakt: vodovod – Tibor Helcmanovský, tel. č.: 055/ 7952 580, mobil: 0902/ 968 257, e-mail: tibor.helcmanovsky@vodarne.eu; kanalizácia – Tomáš Jerga, tel. č.: 055/ 7952 551, mobil: 0917/ 770 223, e-mail: tomas.jerga@vodarne.eu), osadenie poklopov uzáverov, šachiet a hydrantov v trase stavebných úprav komunikácie (v zápisnici žiadame uviesť počet a druh vytýčených a upravovaných vodárenských zariadení). Vydanie povolenia na užívanie stavby podmieňujeme vydaním súhlasného stanoviska našej spoločnosti.

Upozorňujeme Vás, že toto vyjadrenie nenahrádza vyjadrenie k projektovej dokumentácii.

Vodohospodárske zariadenie žiadame v plnom rozsahu rešpektovať a pri projektovaní zachovať požiadavky STN 73 6005. Pre upresnenie, pred vypracovaním projektovej dokumentácie, v súlade so zákonom č. 442/2002 Z. z. žiadame objednať vytýčenie našich zariadení vodovodného potrubia, vrátane prípojok v teréne. K objednávke pre vytýčenie je potrebné predložiť kópiu situácie so zakreslenými sieťami (viď príloha). Termín vytýčenia vodovodu si dohodnete u vedúceho pátracej skupiny p. Ing. Miloslava Galduna, t. č.: 0902 968 261.

Platnosť vyjadrenia je 2 roky od dátumu jeho vyhotovenia.

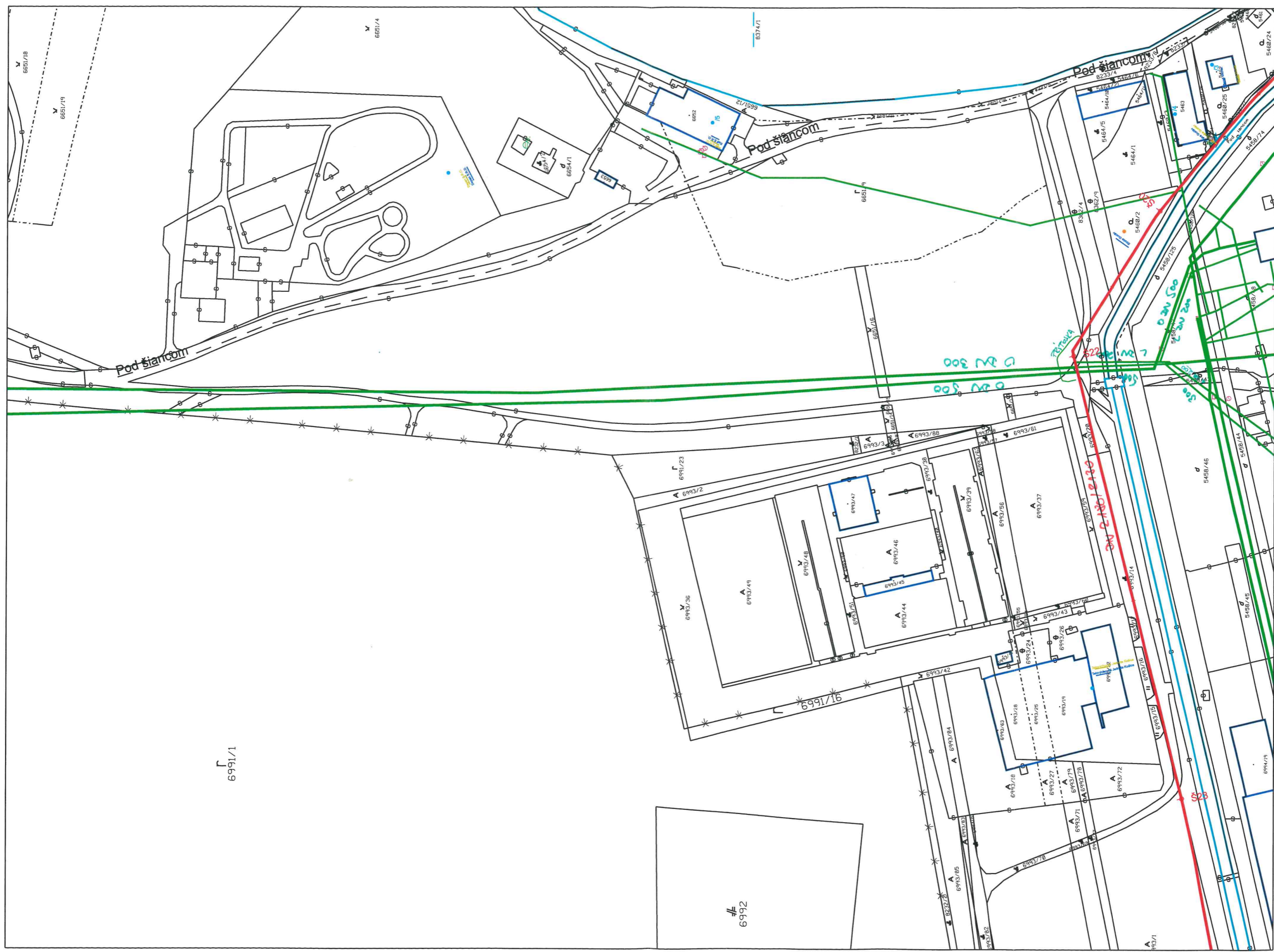
S pozdravom

Východoslovenská
vodárenská spoločnosť, a.s.
Komenského 80, 040 01 Košice
IČO: 36370-59, IČ DPH: SK2023637013
závod Košice - 12 -


Ing. Ivan Dubovský
Riaditeľ závodu

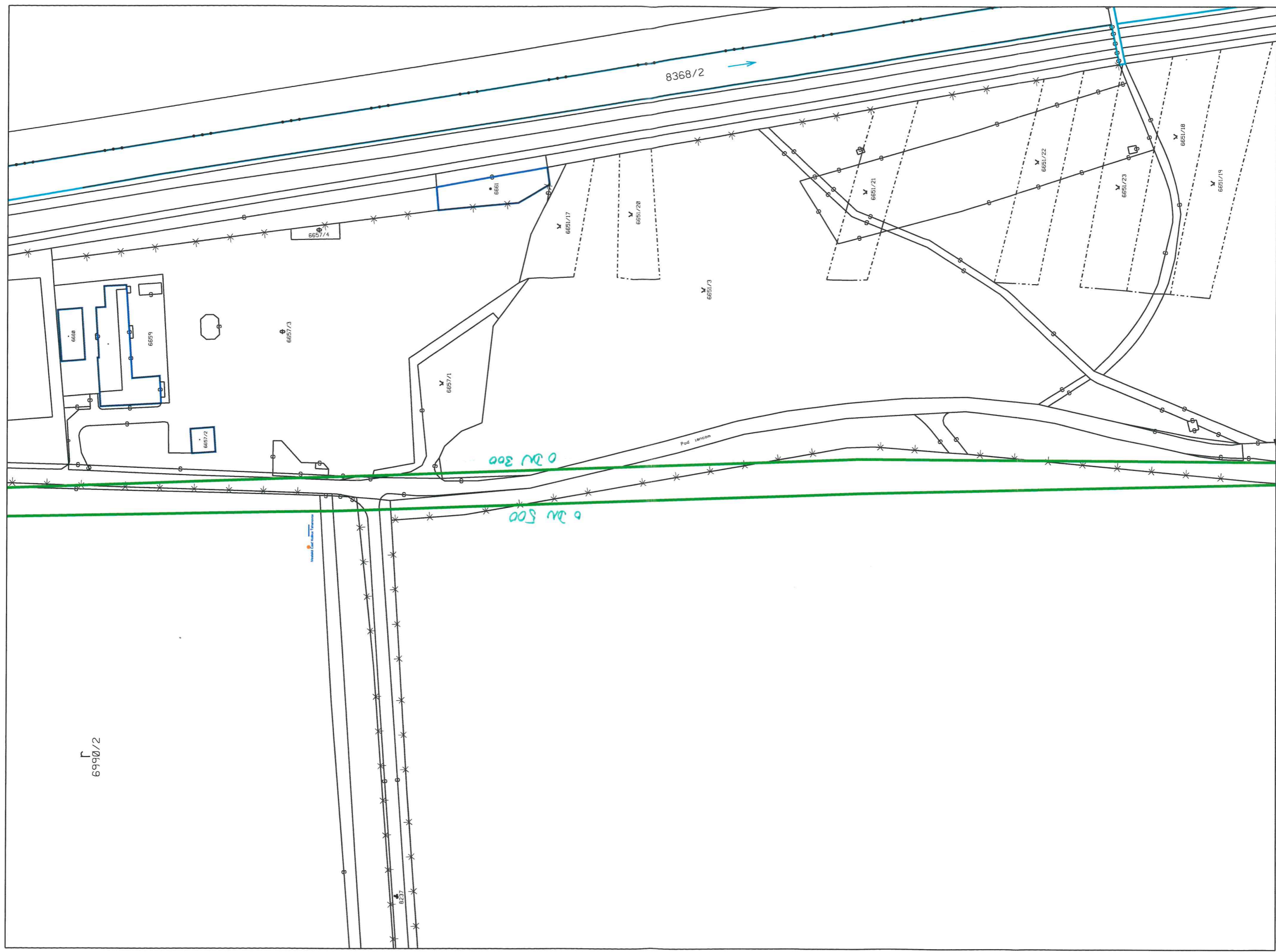
Príloha
2 x situácia

Kópia
Tech. Odd., závod KE
663-2022/N-KE
F 1.6/5
UIAaKM-009-2011



VODOVOD
KANALIZÁCIA

Mierka 1:1500



— Vozovňa

Mierka 1:1500