

STAVEBNÉ OBJEKTY:

- SO01 Dom Márie - nerieši sa

SO02.1 Zariadenie sociálnych služieb

SO03 Prevádzkové zariadenie

SO04 Spojovací objekt

SO05.1 Cesty a spevnené plochy

SO06.1 Vodovodná prípojka

SO07.1 Kanalizačná prípojka

SO08.1 Plynová prípojka

SO09.1 Elektrická prípojka
- SO10.1 Vonkajší rozvod silnoprúdu

SO11.1 Vonkajšie osvetlenie

SO12.1 Terénne a sadové úpravy

SO13.1 Vonkajší rozvod slaboprúdu

SO14.1 Oplotenie

SO15.1 Búracie práce

SO16.1 Drobná architektúra

SO17.1 Prístrešky

LEGENDA

- ✓

park

⊕

neplodná pôda

·

budova murovaná

d

dvor + ost. stav. plocha

≠

cesta + komunikácia

A

ostatná plocha

||

trvalý trávny porast

1722/1

č. parcely
- nový stav


—

hranice parciel a druh pozemku podľa reg. CKN

SO10.1 Vonkajší rozvod silnoprúdu bude súčasťou predmetu projektu číslo 15705 rozvoja distribučnej siete v rámci spoločnosti SSD a.s. po jeho odsúhlasení

Súradnicový systém : S-JTSK  
Výškový systém : BpV  
Trieda presnosti mapovania : TP=3  
Prešetroenie priebehu podzemných IS nebolo predmetom prác.

Okres : Banská Štiavnica  
Obec : BANSKÁ ŠTIAVNICA  
Katastrálne územie : Banská Štiavnica






názov :

BBSK - NOVÉ VYUŽITIE AREÁLU BÝVALEJ SOŠ  
NA ULICI ŠPITÁLSKEJ V BANSKEJ ŠTIAVNICI -  
1. ZARIADENIE SOCIÁLNYCH SLUŽIEB

celok :

I. STAVBA

zriaďovateľ - stavebník :		objednávateľ :	
 <div>BANSKOBYSSTRICKÝ SAMOSPRÁVNÝ KRAJ Námestie SNP 23 974 01 Banská Bystrica, Slovenská Republika</div>		 <div>DOMOV MÁRIE Špitálska 3 969 01 Banská Štiavnica</div>	
miesto stavby :		autorizačne overil :	
katastrálne územie :			
stupeň dokumentácie :			

hlavný inžinier projektu :	Ing. Vlasta Martinčíková <i>Ing. Vlasta Martinčíková</i>	zhotoviteľ :		BANSKÉ PROJEKTY, s.r.o. Miletičova 23 821 09 Bratislava		
hlavný architekt :	Ing. arch. Norbert Gubka <i>Ing. arch. Norbert Gubka</i>					
autorizačne overil :	Ing. Vlasta Martinčíková <i>Ing. Vlasta Martinčíková</i>					
vypracoval :	Ing. Miloš Bednárík <i>Ing. Miloš Bednárík</i>					
diel proj. dok. :	C2. SITUÁCIA NA PODKLADE KATASTRÁLNEJ MAPY				zák. číslo : 1747-507 BP	
stavebný objekt :					arch. číslo : BP 34-2-40437	
názov výkresu :	SITUÁCIA NA PODKLADE KATASTRÁLNEJ MAPY				sada číslo :	
profesia :	stavebná	mierka : 1:500	formát : 6A4	p. č. výkr. : C2	dátum : 01/2022	