

KATASTER
DRUH POVRCHU
VZDIALENOSTI ŠACHET
OZNAČENIE ŠACHET

Banská Štiavnica			
zeleň	betón	zeleň	chodník
5.00	36.00		

ŠPD3-1

ŠS3-1

SMEROVÉ POMERY

MIERKA 1:200/100

PRÍPOJKA PD3
PVC-DN150-dĺ.5m

STOKA S3
PVC-DN150-dĺ.36m

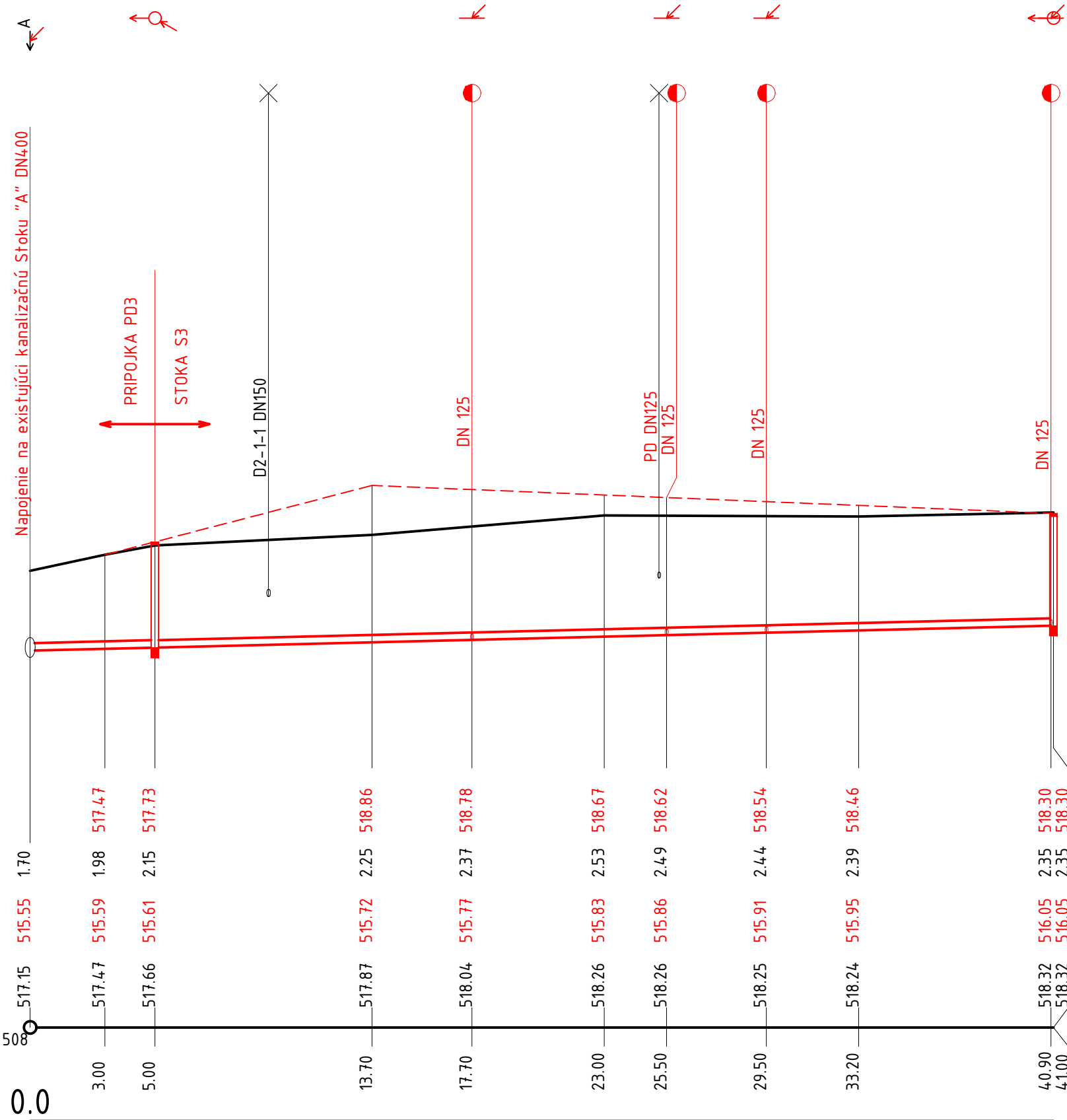
HĽBKA VÝKOPU

KÓTA DNA POTRUBIA

KÓTA PÔVODNÉHO TERÉNU

ZROVNÁVACIA ROVINA

STANIČENIE [km/m]
PROFIL[mm]-MATERIÁL-DĹŽKA[m]
SKLON[‰]-DĹŽKA[m]
ULOŽENIE
KAPACITNÝ PRIETOK[l/s]-RYCHLOSŤ[m/s]



DN150-PVC(SN4)-41.00
12.2-41.00
pieskové lôžko hr. 100 mm
24.3-1.37

Banská Štiavnica		
asfalt	zeleň	
6.00	27.00	

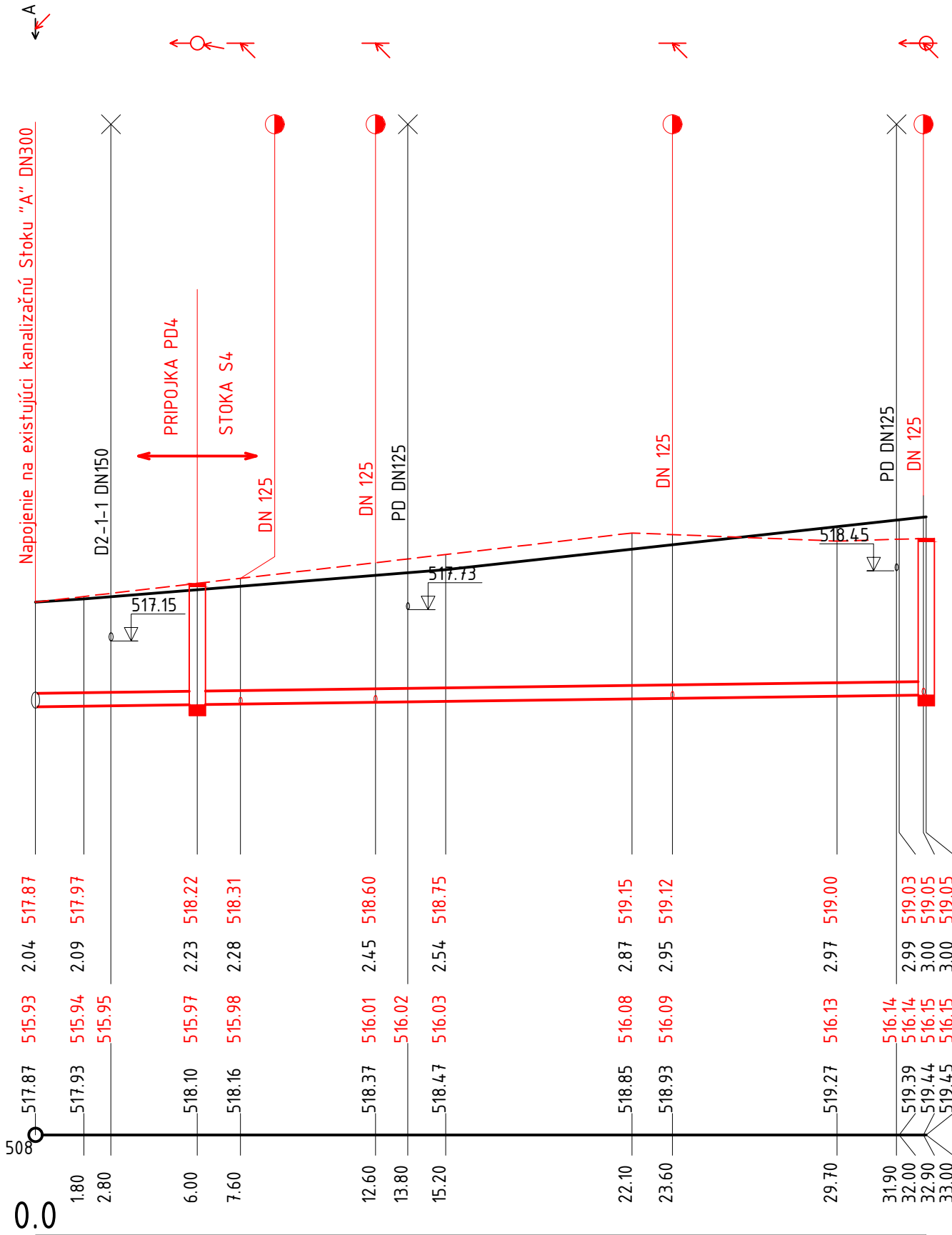
ŠPD4-1

ŠS4-1

MIERKA 1:200/100

PRÍPOJKA PD4
PVC-DN250-dĺ.6m

STOKA S4
PVC-DN250-dĺ.27m



DN250-PVC(SN4)-33.00
6.7-33.00
pieskové lôžko hr. 100 mm
68.1-1.39

LEGENDA TYPOV ČIAR :

PŮVODNÝ TERÉN

POTRUBIE

UPRAVENÝ TERÉN

POZNÁMKA:

- pred začiatkom výkopových prác treba vytýčiť všetky exist. podzemné inžinierske siete
- výškové vedenie existujúcich inžinierských sietí je orientačné a bude upresnené po ich odhalení na stavbe kopanými sondami
- navrhované výškové vedenie a napojenie nových rozvodov bude zosúladené so skutočným stavom
- zahájenie výkopových prác bude v spevnených plochách pozostávať z odstránenia konštrukčných vrstiev danej plochy s ich odvozom na skládku stavebného odpadu
- výkopové práce budú vykonávané v otvorenej stavebnej ryhe zabezpečenej príložným pažením

VÝŠKOVÝ SYSTÉM : Bpv


názov :

BBSK - NOVÉ VYUŽITIE AREÁLU BÝVALEJ SOŠ
NA ULICI ŠPITÁLSKEJ V BANSKEJ ŠTIAVNICI -
1. ZARIADENIE SOCIÁLNYCH SLUŽIEB

celok :

I. STAVBA

zriaďovateľ - stavebník :



BANSKOBYSŤRICKÝ SAMOSPRÁVNÝ KRAJ
Námestie SNP 23
974 01 Banská Bystrica, Slovenská Republika

objednávateľ :



DOMOV MÁRIE
Špitálska 3
969 01 Banská Štiavnica



miesto stavby :

Špitálska 3
969 01 Banská Štiavnica

autorizačne overil :

katastrálne územie :

Banská Štiavnica

stupeň dokumentácie :

dokumentácia na stavebné povolenie s náležitostami
dokumentácie na realizáciu stavby

hlavný inžinier projektu :

Ing. Vlasta Martinická

zhotoviteľ :



BANSKÉ PROJEKTY, s.r.o.
Miletičova 23
821 09 Bratislava

hlavný architekt :

Ing. arch. Norbert Gubka

autorizačne overil :

Ing. Marián Fábik

vypracoval :

Ing. Marián Fábik

diel proj. dok. :

E. DOKUMENTÁCIA STAVEBNÝCH OBJEKTOV

zák. číslo : 1747-507 BP

stavebný objekt :

SO 07.1 KANALIZAČNÁ PRÍPOJKA

arch. číslo : 36-3-40126

názov výkresu :

POZDĹŽNY PROFIL PD3, S3, PD4, S4

sada číslo :

profesia :

vodohospodárska

mierka : 1:200/100

formát : 4xA4

p. č. výkr. : 4.

dátum : 01/2022