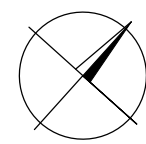


LEGENDA POV

- VSTUP DO AREÁLU
- SMER DOPRAVY
- PLOCHA PRE SOC. ZS
- OBVOD STAVENISKA
- ZDROJ NN PRE ZS
- ZDROJ VODY PRE ZS







Súradnicový systém : S-JTSK  
Výškový systém : BpV  
Trieda presnosti mapovania : TP=3  
Prešetrenie priebehu podzemných IS nebolo predmetom prác.  
Okres : Banská Štiavnica  
Obec : BANSKÁ ŠTIAVNICA  
Katastrálne územie : Banská Štiavnica



BBSK - NOVÉ VYUŽITIE AREÁLU BÝVALEJ SOŠ  
NA ULICI ŠPÍTÁLSKEJ V BANSKEJ ŠTIAVNICI -  
1. ZARIADENIE SOCIÁLNYCH SLUŽIEB

I. STAVBA

zriaďovateľ - stavebník :  BANSKOBYSTRICKÝ SAMOSPRÁVNÝ KRAJ Námestie SNP 23 974 01 Banská Bystrica, Slovenská Republika		objedávateľ :  DOMOV MÁRIE Špitálska 3 969 01 Banská Štiavnica	
miesto stavby :	Špitálska 3 969 01 Banská Štiavnica	autorizačne overil : 	
katastrálne územie :	Banská Štiavnica		
stupeň dokumentácie :	dokumentácia na stavebné povolenie s náležitosťami dokumentácie na realizáciu stavby		

hlavný inžinier projektu :	Ing. Vlasta Martinická 	zhotoviteľ :	
hlavný architekt :	Ing. arch. Norbert Gubka 	 BANSKÉ PROJEKTY, s.r.o. Miletičova 23 821 09 Bratislava	
autorizačne overil :	Ing. Vlasta Martinická 		
vypracoval :	Ing. Juraj Szetel 		
diel proj. dok. :	F. PROJEKT ORGANIZÁCIE VÝSTAVBY A BOZP	zák. číslo : 1747-507 BP	
stavebný objekt :	SITUÁCIA POV	arch. číslo : BP 34-1-40439	
názov výkresu :	projekt organizácie výstavby	sada číslo :	
profesia :	projekt organizácie výstavby	mierka : 1:250	
		formát : 84A	
		p. č. výkr. : 2	
		dátum : 01/2022	