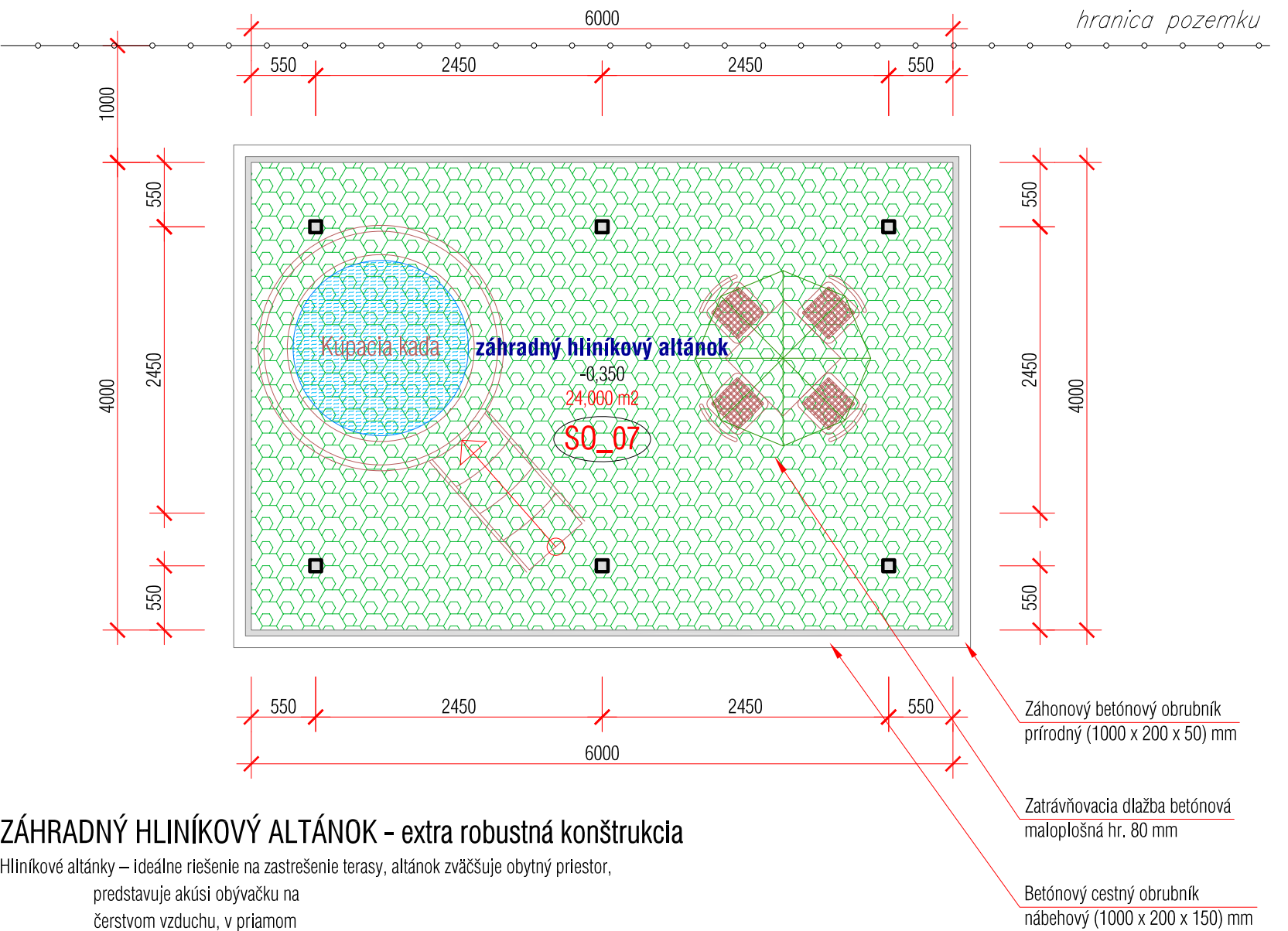


PÔDORYS 1.NP (PRÍZEMIE) ZÁHRADNÉHO HLINÍKOVÉHO ALTÁNKU, M = 1 : 5 0

NÍZKOKAPACITNÉ UBYTOVACIE ZARIADENIE - NOVÝ STAV
prestavba, prístavba a nadstavba jestvujúcej vedľajšej stavby v Okoči
SO_07 ZÁHRADNÝ HLINÍKOVÝ ALTÁNOK 6,00 m x 4,00 m- nový

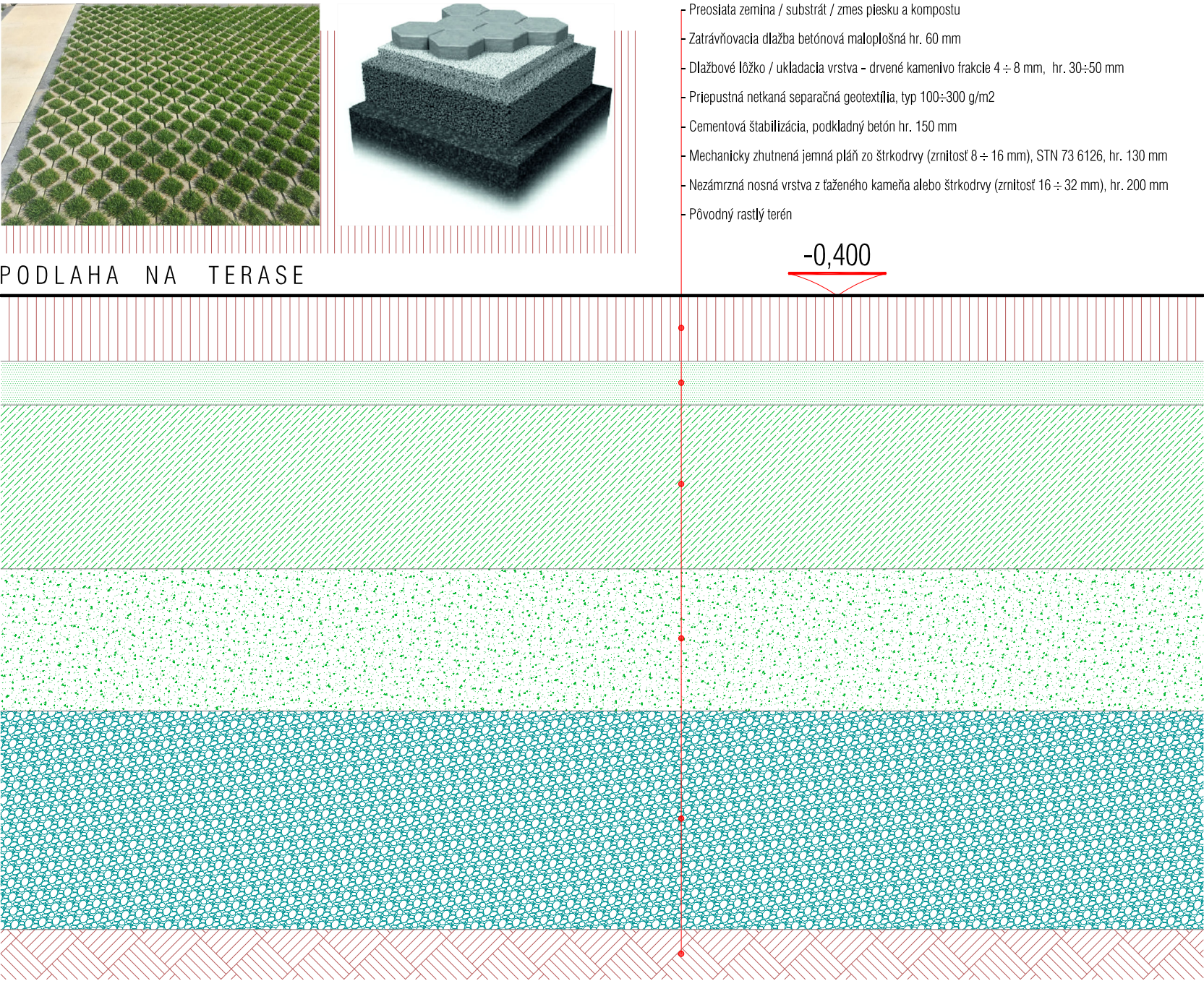


ZÁHRADNÝ HLINÍKOVÝ ALTÁNOK - extra robustná konštrukcia

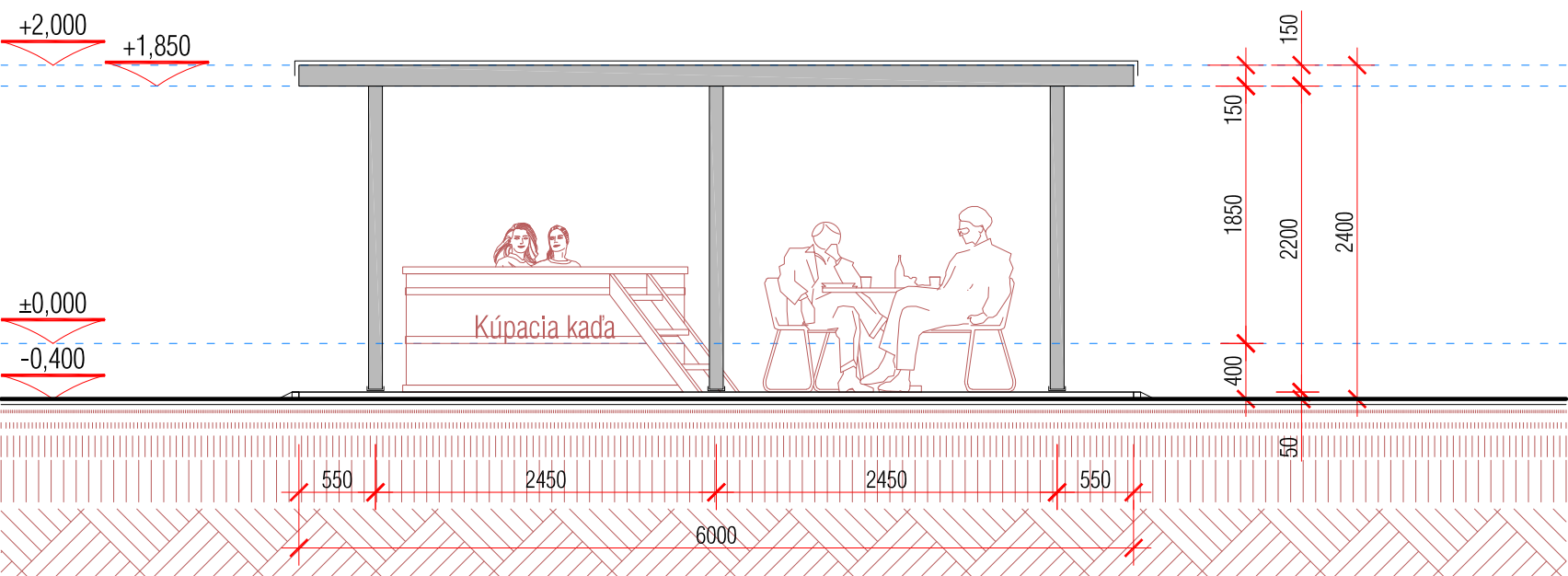
Hliníkové altánky – Ideálne riešenie na zastrešenie terasy, altánok zväčšuje obytný priestor, predstavuje akúsi obývačku na čerstvom vzduchu, v priamom kontakte s prírodou.
Altánok na terasu je obľúbená časť záhradnej chaty, kam sa človek uchýli po náročnom dni aby zrelaxoval, vychutnal si šálku kávy v kruhu rodiny, či priateľov.

SKLADBA VONKAJŠEJ TERASY ZÁHRADNÉHO HLINÍKOVÉHO ALTÁNKU, M = 1 : 5 0

NÍZKOKAPACITNÉ UBYTOVACIE ZARIADENIE - NOVÝ STAV
prestavba, prístavba a nadstavba jestvujúcej vedľajšej stavby v Okoči
SO_07 ZÁHRADNÝ HLINÍKOVÝ ALTÁNOK 6,00 m x 4,00 m- nový



POHĽAD ZÁHRADNÉHO HLINÍKOVÉHO ALTÁNKU, M = 1 : 5 0



LEGENDA STAVEBNÝCH MATERIÁLOV A ZNAČIEK VO VÝKRESE:

	JESTVUJÚCE STAVEBNÉ KONŠTRUKCIE MUROVANÉ, resp. BETÓNOVÉ A ŽELEZOBETÓNOVÉ
	VONKAJŠIE NOSNÉ MURIVO Z TEHÁL "POROTHERM" Profi 30 P+D O ROZM. 250 x 300 x 238 mm, NA MUROVACIU MALTU "POROTHERM" MM 50 - POZRI PD, ČASŤ "STATIKA"
	VONKAJŠIE NOSNÉ MURIVO, PILIERE A STĹPY Z PLNÝCH PÁLENÝCH TEHÁL CP 25 O ROZMEROCH 290 x 140 x 65 mm NA MUROVACIU MALTU MC 10 MPa - POZRI PD, ČASŤ "STATIKA"
	VNÚTORNÉ DELIACE PRIEČKY Z TEHÁL "POROTHERM" Profi 11,5 P+D O ROZM. 115 x 500 x 238 mm NA MUROVACIU MALTU "POROTHERM" MM 50, resp. VNÚTORNÉ DELIACE PRIEČKY ZO STAV. SYSTÉMU "RIGIPS"
	IZOLÁCIA PROTI VODE A ZEMNEJ VLNKOSTI
	TEPELNOIZOLAČNÉ DOSKY
	PŮVODNÁ ZEMINA
	ŽELEZOBETÓNOVÉ KONŠTRUKCIE TR. B_25, B_30
	BETÓNOVÉ KONŠTRUKCIE Z PROSTÉHO BETÓNU TR. B_15, B_20
	MECHANICKY ZHUTNENÁ ZEMNÁ PLÁŇ ZO ŠTRKODRVY (zrntnosť 0÷16 mm), ŠTRKOVÉ LŮŽKA A PODSIPY
	ZATRÁVNŮVACIA DLAŽBA BETÓNOVÁ, MALOPLOŠNÁ hr. 80 mm
	BETÓNOVÝ OBRUBNÍK (1000 x 200 x 50) mm - zabezpečuje estetické ukončenie okrajov a plôch z betónovej dlažby a terasových platin
	OCELOVÉ NOSNÉ PRVKY- POZRI PD ČASŤ "STATIKA"



ORIENTÁCIA:	GENERÁLNY PROJEKTANT:	ČÍSLO PARÉ:	AUTORIZAČNÉ RAZÍTKO:
	Ing. Attila URBÁN Ulica generála Klapku 3043/70 945 01 Komárno, Slovenská republika IČO: 37 867 211 DIČ: 1047887280 IČ DPH: SK1047887280 Číslo autorizácie: 3912 "A" 1 Číslo živnostenského registra: 401-13881		

V. P. B.= -0,400: REFERENČNÝ BOD OSADENIA OBJEKTU - MIESTNA ASFALTO-BETÓNOVÁ KOMUNIKÁCIA PRED OBJEKTOM
±0,000= ÚROVEŇ PODLAHY 1. NP (PRÍZEMIE) NÍZKOKAPACITNÉHO UBYTOVACIEHO ZARIADENIA

PROJEKTOVÁ DOKUMENTÁCIA PRE STAVEBNÉ POVOLENIE

AUTORI NÁVRHU, KONCEPT RIŠENIA:	Peter Tóth a Ing. Attila Urbán
ZODPOVEDNÝ PROJEKTANT:	Ing. Attila URBÁN, Ulica generála Klapku 3043/70, 945 01 Komárno
INVESTOR, ADRESA INVESTORA:	JUMA, s.r.o., Kvetná 119/1, 930 28 Okoč, okres Dunajská Streda IČO: 54 049 512
MIESTO STAVBY:	Hlavná ulica č. 1780, 930 28 Okoč, okres Dunajská Streda
ČÍSLO PARCELE, KATASTRÁLNE ÚZEMIE:	č.p. 295/5 a 296/1, 296/4 a 296/5 , k. ú. Okoč, okres Dunajská Streda

NÁZOV STAVBY, AKCIE:	NÍZKOKAPACITNÉ UBYTOVACIE ZARIADENIE <i>prestavba, prístavba a nadstavba jestvujúcej vedľajšej stavby</i>		 atelier Dipl. Ing. Attila URBÁN, Aut. Ing. <small>www.atelier.sk</small>
STAVEBNÝ OBJEKT:	SO_07 ZÁHRADNÝ HLINÍKOVÝ ALTÁNOK 6,00 m x 4,00 m- nový		
KONŠTRUKČNÉ RIŠENIE, STATIKA:	STANDING, s.r.o., Ing. Zoltán SZABAD, PhD., Letná 91/9, 945 01 Komárno	FORMÁT	4 x A4
PROJEKT DOPRAVNÉHO RIŠENIA:	ProVia, s.r.o., Ing. Milan HÁBA, Lomonosovova 6, 918 54 Trnava	DÁTUM	Máj 2022
ELEKTROINŠTALÁCIA A BLESKOZVOD:	„pm“ projekt*, Ing. Peter MALÍK, Dunajské nábrežie č. 10, 945 01 Komárno	ÚČEL, STUPEŇ PROJEKTU	PD pre staveb. povol.
ZDRAVOTECHNICKÉ INŠTALÁCIE:	Tibor BITTER, st. "ATC projekt", Roľníckej školy 13, 945 01 Komárno	ČÍSLO ZÁKAZKY	26_04_2022
POŽIARNÁ OCHRANA:	Ing. Vojtech SZAJKÓ, Nová 63/4, 946 39 Patince	OKRES	Dunajská Streda
ELEKTRICKÉ PODLAHOVÉ KÚRENIE:	„pm“ projekt*, Ing. Peter MALÍK, Dunajské nábrežie č. 10, 945 01 Komárno	KRAJ	Trnavský
PROJEKTOVÉ ENERGETICKÉ HODNOTENIE:	Ing. Tímea PÁLFY – Pálffy Projekt, Danielova 618, 946 39 Iža	REGION	Podunajsko
POLOŽKOVÝ ROZPOČET A VÝKAZ VÝMER:	Ing. Katarína VÝŠEHRADSKÁ, N. Stráž Obchodná 595/28, 945 04 Komárno	MIERKA	ČÍSLO VÝKRESU
PREDMET VÝKRESU, PROFESIA:	ARCHITEKTÚRA (STAVEBNO - TECHNICKÉ RIŠENIE)	1 : 50	A_12
NÁZOV, OBSAH VÝKRESU:	PÔDORYS ZÁHRADNÉHO ALTÁNKU, POHĽAD A SKLADBA		

Toto architektonické riešenie je súčasťou Národného Archívu. Zverejnenie so súhlasom architektonického a technického štúdia, a s uvedením jeho názvu a označenia jeho autora súhlasom autorizujúceho orgánu. Texty vytvorené so softwarom, ktoré nie sú chránené autorským právom, sú voľne použiteľné. Toto riešenie je chránené autorským právom a jeho použitie je povolené len na účely, na ktoré bolo vytvorené. Všetky ostatné práva sú vyhradené. Tento výkres je súčasťou projektu a jeho použitie je povolené len na účely, na ktoré bolo vytvorené. Všetky ostatné práva sú vyhradené. Tento výkres je súčasťou projektu a jeho použitie je povolené len na účely, na ktoré bolo vytvorené. Všetky ostatné práva sú vyhradené. Tento výkres je súčasťou projektu a jeho použitie je povolené len na účely, na ktoré bolo vytvorené. Všetky ostatné práva sú vyhradené. Tento výkres je súčasťou projektu a jeho použitie je povolené len na účely, na ktoré bolo vytvorené. Všetky ostatné práva sú vyhradené. Tento výkres je súčasťou projektu a jeho použitie je povolené len na účely, na ktoré bolo vytvorené. Všetky ostatné práva sú vyhradené. Tento výkres je súčasťou projektu a jeho použitie je povolené len na účely, na ktoré bolo vytvorené. Všetky ostatné práva sú vyhradené. Tento výkres je súčasťou projektu a jeho použitie je povolené len na účely, na ktoré bolo vytvorené. Všetky ostatné práva sú vyhradené. Tento výkres je súčasťou projektu a jeho použitie je povolené len na účely, na ktoré bolo vytvorené. Všetky ostatné práva sú vyhradené. Tento výkres je súčasťou projektu a jeho použitie je povolené len na účely, na ktoré bolo vytvorené. Všetky ostatné práva sú vyhradené. Tento výkres je súčasťou projektu a jeho použitie je povolené len na účely, na ktoré bolo vytvorené. Všetky ostatné práva sú vyhradené. Tento výkres je súčasťou projektu a jeho použitie je povolené len na účely, na ktoré bolo vytvorené. Všetky ostatné práva sú vyhradené. Tento výkres je súčasťou projektu a jeho použitie je povolené len na účely, na ktoré bolo vytvorené. Všetky ostatné práva sú vyhradené. Tento výkres je súčasťou projektu a jeho použitie je povolené len na účely, na ktoré bolo vytvorené. Všetky ostatné práva sú vyhradené. Tento výkres je súčasťou projektu a jeho použitie je povolené len na účely, na ktoré bolo vytvorené. Všetky ostatné práva sú vyhradené. Tento výkres je súčasťou projektu a jeho použitie je povolené len na účely, na ktoré bolo vytvorené. Všetky ostatné práva sú vyhradené. Tento výkres je súčasťou projektu a jeho použitie je povolené len na účely, na ktoré bolo vytvorené. Všetky ostatné práva sú vyhradené. Tento výkres je súčasťou projektu a jeho použitie je povolené len na účely, na ktoré bolo vytvorené. Všetky ostatné práva sú vyhradené. Tento výkres je súčasťou projektu a jeho použitie je povolené len na účely, na ktoré bolo vytvorené. Všetky ostatné práva sú vyhradené. Tento výkres je súčasťou projektu a jeho použitie je povolené len na účely, na ktoré bolo vytvorené. Všetky ostatné práva sú vyhradené. Tento výkres je súčasťou projektu a jeho použitie je povolené len na účely, na ktoré bolo vytvorené. Všetky ostatné práva sú vyhradené. Tento výkres je súčasťou projektu a jeho použitie je povolené len na účely, na ktoré bolo vytvorené. Všetky ostatné práva sú vyhradené. Tento výkres je súčasťou projektu a jeho použitie je povolené len na účely, na ktoré bolo vytvorené. Všetky ostatné práva sú vyhradené. Tento výkres je súčasťou projektu a jeho použitie je povolené len na účely, na ktoré bolo vytvorené. Všetky ostatné práva sú vyhradené. Tento výkres je súčasťou projektu a jeho použitie je povolené len na účely, na ktoré bolo vytvorené. Všetky ostatné práva sú vyhradené. Tento výkres je súčasťou projektu a jeho použitie je povolené len na účely, na ktoré bolo vytvorené. Všetky ostatné práva sú vyhradené. Tento výkres je súčasťou projektu a jeho použitie je povolené len na účely, na ktoré bolo vytvorené. Všetky ostatné práva sú vyhradené. Tento výkres je súčasťou projektu a jeho použitie je povolené len na účely, na ktoré bolo vytvorené. Všetky ostatné práva sú vyhradené. Tento výkres je súčasťou projektu a jeho použitie je povolené len na účely, na ktoré bolo vytvorené. Všetky ostatné práva sú vyhradené. Tento výkres je súčasťou projektu a jeho použitie je povolené len na účely, na ktoré bolo vytvorené. Všetky ostatné práva sú vyhradené. Tento výkres je súčasťou projektu a jeho použitie je povolené len na účely, na ktoré bolo vytvorené. Všetky ostatné práva sú vyhradené. Tento výkres je súčasťou projektu a jeho použitie je povolené len na účely, na ktoré bolo vytvorené. Všetky ostatné práva sú vyhradené. Tento výkres je súčasťou projektu a jeho použitie je povolené len na účely, na ktoré bolo vytvorené. Všetky ostatné práva sú vyhradené. Tento výkres je súčasťou projektu a jeho použitie je povolené len na účely, na ktoré bolo vytvorené. Všetky ostatné práva sú vyhradené. Tento výkres je súčasťou projektu a jeho použitie je povolené len na účely, na ktoré bolo vytvorené. Všetky ostatné práva sú vyhradené. Tento výkres je súčasťou projektu a jeho použitie je povolené len na účely, na ktoré bolo vytvorené. Všetky ostatné práva sú vyhradené. Tento výkres je súčasťou projektu a jeho použitie je povolené len na účely, na ktoré bolo vytvorené. Všetky ostatné práva sú vyhradené. Tento výkres je súčasťou projektu a jeho použitie je povolené len na účely, na ktoré bolo vytvorené. Všetky ostatné práva sú vyhradené. Tento výkres je súčasťou projektu a jeho použitie je povolené len na účely, na ktoré bolo vytvorené. Všetky ostatné práva sú vyhradené. Tento výkres je súčasťou projektu a jeho použitie je povolené len na účely, na ktoré bolo vytvorené. Všetky ostatné práva sú vyhradené. Tento výkres je súčasťou projektu a jeho použitie je povolené len na účely, na ktoré bolo vytvorené. Všetky ostatné práva sú vyhradené. Tento výkres je súčasťou projektu a jeho použitie je povolené len na účely, na ktoré bolo vytvorené. Všetky ostatné práva sú vyhradené. Tento výkres je súčasťou projektu a jeho použitie je povolené len na účely, na ktoré bolo vytvorené. Všetky ostatné práva sú vyhradené. Tento výkres je súčasťou projektu a jeho použitie je povolené len na účely, na ktoré bolo vytvorené. Všetky ostatné práva sú vyhradené. Tento výkres je súčasťou projektu a jeho použitie je povolené len na účely, na ktoré bolo vytvorené. Všetky ostatné práva sú vyhradené. Tento výkres je súčasťou projektu a jeho použitie je povolené len na účely, na ktoré bolo vytvorené. Všetky ostatné práva sú vyhradené. Tento výkres je súčasťou projektu a jeho použitie je povolené len na účely, na ktoré bolo vytvorené. Všetky ostatné práva sú vyhradené. Tento výkres je súčasťou projektu a jeho použitie je povolené len na účely, na ktoré bolo vytvorené. Všetky ostatné práva sú vyhradené. Tento výkres je súčasťou projektu a jeho použitie je povolené len na účely, na ktoré bolo vytvorené. Všetky ostatné práva sú vyhradené. Tento výkres je súčasťou projektu a jeho použitie je povolené len na účely, na ktoré bolo vytvorené. Všetky ostatné práva sú vyhradené. Tento výkres je súčasťou projektu a jeho použitie je povolené len na účely, na ktoré bolo vytvorené. Všetky ostatné práva sú vyhradené. Tento výkres je súčasťou projektu a jeho použitie je povolené len na účely, na ktoré bolo vytvorené. Všetky ostatné práva sú vyhradené. Tento výkres je súčasťou projektu a jeho použitie je povolené len na účely, na ktoré bolo vytvorené. Všetky ostatné práva sú vyhradené. Tento výkres je súčasťou projektu a jeho použitie je povolené len na účely, na ktoré bolo vytvorené. Všetky ostatné práva sú vyhradené. Tento výkres je súčasťou projektu a jeho použitie je povolené len na účely, na ktoré bolo vytvorené. Všetky ostatné práva sú vyhradené. Tento výkres je súčasťou projektu a jeho použitie je povolené len na účely, na ktoré bolo vytvorené. Všetky ostatné práva sú vyhradené. Tento výkres je súčasťou projektu a jeho použitie je povolené len na účely, na ktoré bolo vytvorené. Všetky ostatné práva sú vyhradené. Tento výkres je súčasťou projektu a jeho použitie je povolené len na účely, na ktoré bolo vytvorené. Všetky ostatné práva sú vyhradené. Tento výkres je súčasťou projektu a jeho použitie je povolené len na účely, na ktoré bolo vytvorené. Všetky ostatné práva sú vyhradené. Tento výkres je súčasťou projektu a jeho použitie je povolené len na účely, na ktoré bolo vytvorené. Všetky ostatné práva sú vyhradené. Tento výkres je súčasťou projektu a jeho použitie je povolené len na účely, na ktoré bolo vytvorené. Všetky ostatné práva sú vyhradené. Tento výkres je súčasťou projektu a jeho použitie je povolené len na účely, na ktoré bolo vytvorené. Všetky ostatné práva sú vyhradené. Tento výkres je súčasťou projektu a jeho použitie je povolené len na účely, na ktoré bolo vytvorené. Všetky ostatné práva sú vyhradené. Tento výkres je súčasťou projektu a jeho použitie je povolené len na účely, na ktoré bolo vytvorené. Všetky ostatné práva sú vyhradené. Tento výkres je súčasťou projektu a jeho použitie je povolené len na účely, na ktoré bolo vytvorené. Všetky ostatné práva sú vyhradené. Tento výkres je súčasťou projektu a jeho použitie je povolené len na účely, na ktoré bolo vytvorené. Všetky ostatné práva sú vyhradené. Tento výkres je súčasťou projektu a jeho použitie je povolené len na účely, na ktoré bolo vytvorené. Všetky ostatné práva sú vyhradené. Tento výkres je súčasťou projektu a jeho použitie je povolené len na účely, na ktoré bolo vytvorené. Všetky ostatné práva sú vyhradené. Tento výkres je súčasťou projektu a jeho použitie je povolené len na účely, na ktoré bolo vytvorené. Všetky ostatné práva sú vyhradené. Tento výkres je súčasťou projektu a jeho použitie je povolené len na účely, na ktoré bolo vytvorené. Všetky ostatné práva sú vyhradené. Tento výkres je súčasťou projektu a jeho použitie je povolené len na účely, na ktoré bolo vytvorené. Všetky ostatné práva sú vyhradené. Tento výkres je súčasťou projektu a jeho použitie je povolené len na účely, na ktoré bolo vytvorené. Všetky ostatné práva sú vyhradené. Tento výkres je súčasťou projektu a jeho použitie je povolené len na účely, na ktoré bolo vytvorené. Všetky ostatné práva sú vyhradené. Tento výkres je súčasťou projektu a jeho použitie je povolené len na účely, na ktoré bolo vytvorené. Všetky ostatné

Toto architektonické dielo je duševným vlastníctvom Attily Urbán. Zariadenie do stavby, architektonického a technického riešenia, a výberu materiálu, s dokumentáciou, projektom a výkresmi, ktoré sú súčasťou Attily Urbán v súlade s autorským právom. Tento výkres je originál jeho kopírovanie, rozširovanie a publikovanie je trestné podľa Zákona č. 218/2018 Z.z., ZÁKON zo 14. júna 2018, ktorým sa mení a dopĺňa zákon č. 180/2015 Z.z. Autorský zákon v znení zákona č. 125/2016 Z.z. a ktorým sa menia a dopĺňajú niektoré zákony