

# NOVÁ FONTÁNA NA PEŠEJ ZÓNE V TRNAVE



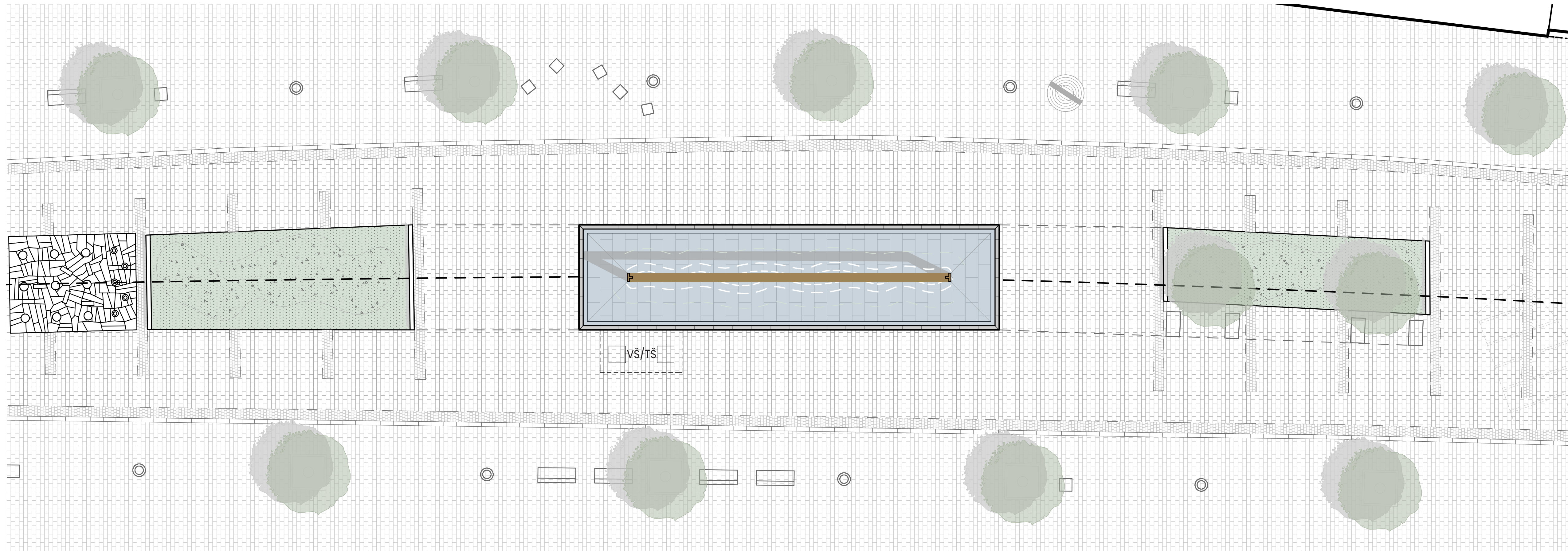
Historické jadro Trnavy: Os sever-juh



Magna Longa: Historický názov spojených ulíc Štefánikovej a Hlavnej.



Konštrukcia fontány: Magna Longa zmenšená v mierke 1:55.



Pôdorys 1:50



Režim: Vodopád



Režim: Dážď



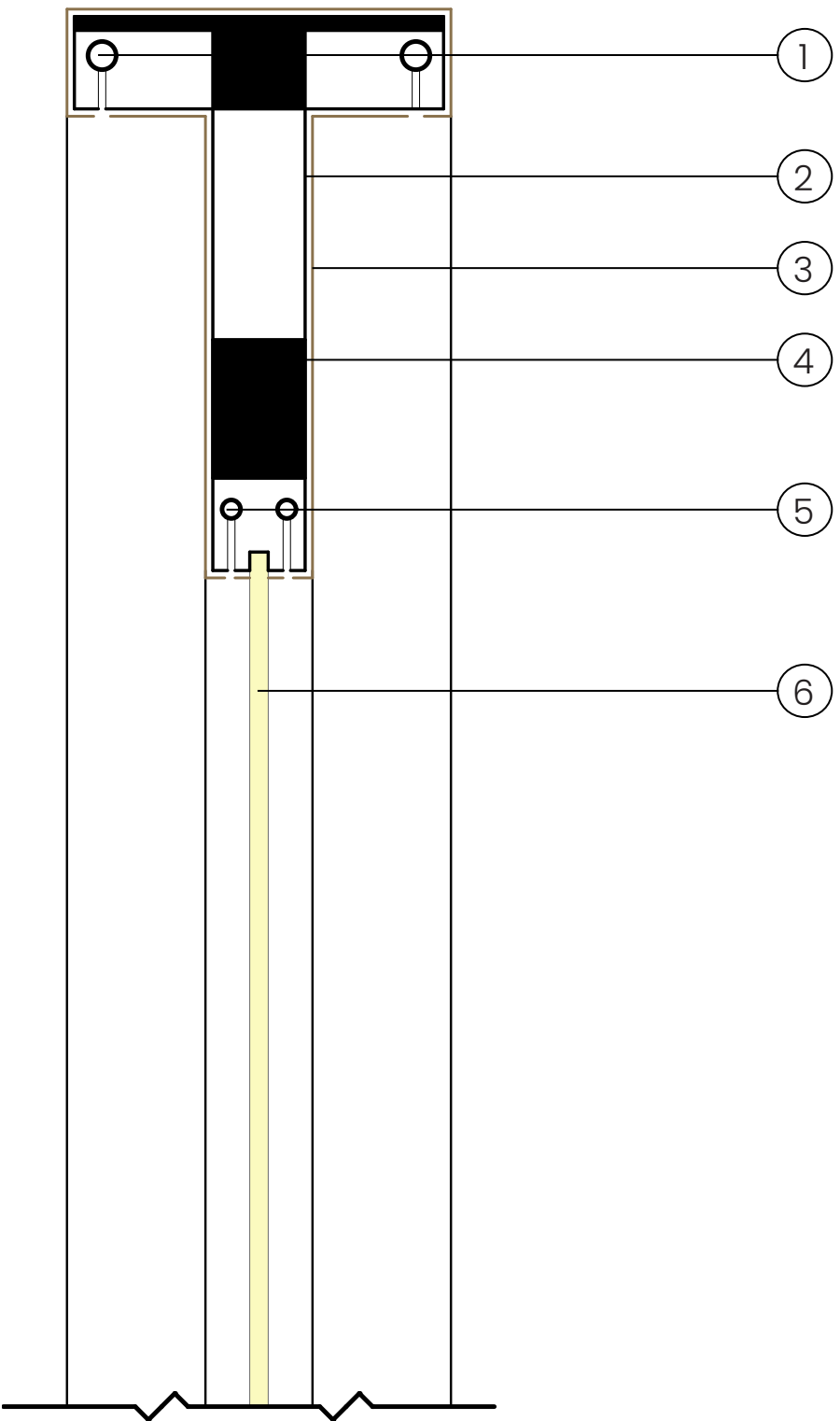
Režim: Vodné trysky



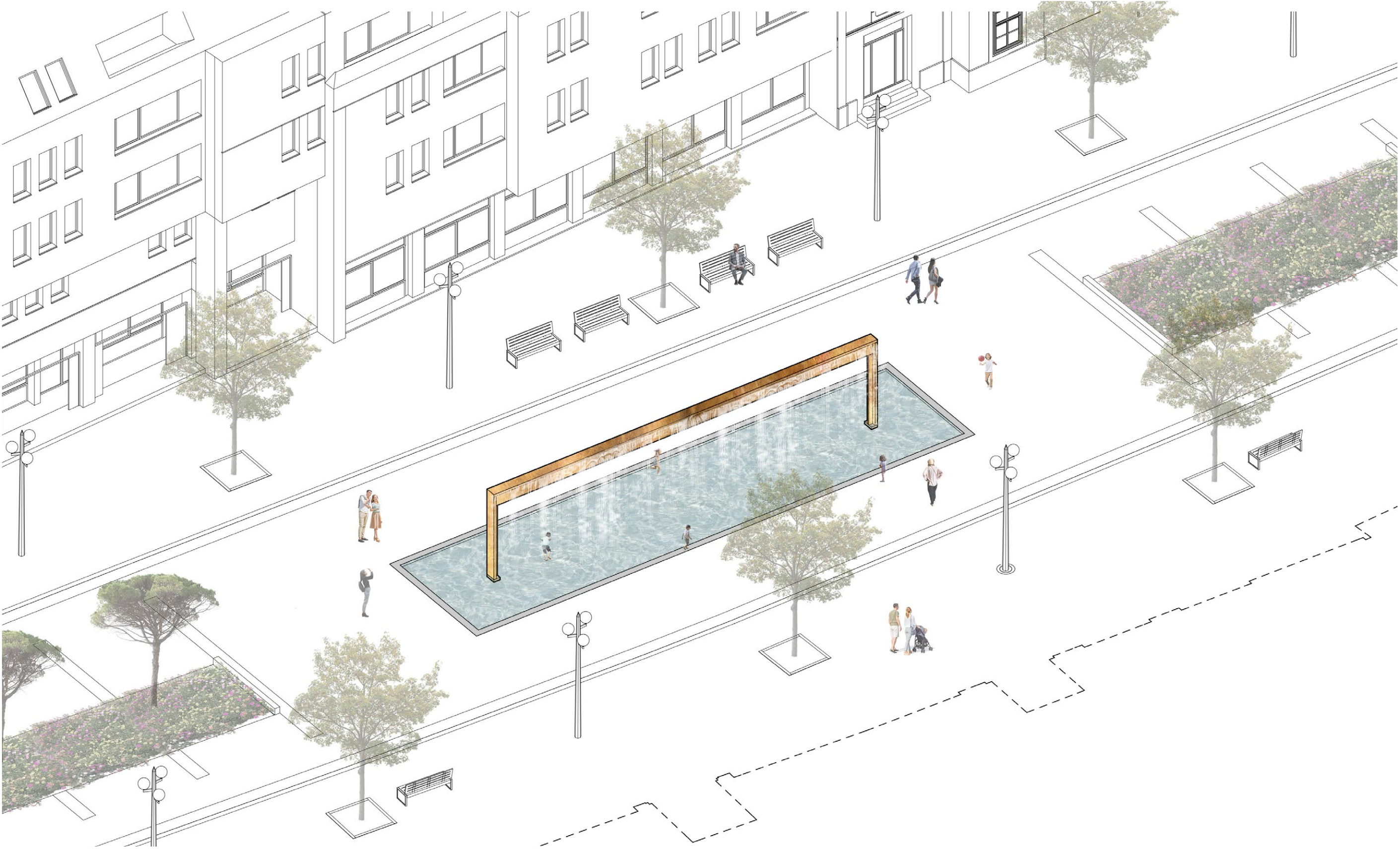
Režim: Vodná hmľa



Režim: Zimné osvetlenie



1. trysky na vodu 2. pásovina 3. bronzové oplechovanie 4. priehradový nosník 5. trysky na hmlu 6. LED osvetlenie  
Detail 1:10



Axonometria

Návrh fontány vychádza z analógie zachovanej severo-južnej osi historického centra mesta. Hlavná ulica a Štefánikova ulica sú najdôležitejšími komunikáciami v centre Trnavy. Už od stredoveku boli spojnícou dvoch brán v hradbách – Hornej a Dolnej.

V minulosti boli tieto ulice spojené a niesli rôzne názvy (Magna Longa, Haupt Gasse, Hosszú utca). Zmenšená pôdorysná stopa týchto ulíc v mierke 1:55, definuje pozdĺžny tvar navrhovanej fontány.

Forma fontány nereaguje iba na minulosť Trnavy, ale aj na budúcnosť. Tečúca voda predstavuje aktívny mestský život na novej pešej zóne – pripravovaným bulvárom tiahnuce sa pozdĺž celej pešej zóny.

Fontána nie je iba výtvarným prvkom, ale stáva sa atraktorom – novou vodnou plochou v centre mesta, vodným ihriskom, miestom na oddych a osvieženie. Rôzne vodné režimy a ambientné osvetlenie majú potenciál integrovať fontánu do života v meste počas celého roka.

Fontána je umiestnená na os Hlavnej ulice. Rozmery odtokového bazéna (20x5m), rešpektujú členenie priestoru a šírku kopírujú záhony tiahnuce sa pozdĺž celej pešej zóny. Samotnú konštrukciu tvorí oceľový priehradový nosník prierezu T, s rozmermi 15,6x0,4x0,6m osadeným do výšky 3,4m. Táto konštrukcia je oplechovaná bronzovým plechom.

Výška fontány je definovaná alejou nízkych stromov tiahnucou stredovou osou ulice. Subtílna konštrukcia nebráni charakteristickým pohľadom na dominantu centra mesta – Mestskú vežu.