













LEGENDA:

INVENTARIZACE		STÁVAJÍCÍ SÍTĚ TECHNICKÉ INFRASTRUKTURY
	STROM URČENÝ K PĚŠTEBNÍMU ZÁSAHU	 NADZEMNÍ KOMUNIKAČNÍ VEDENÍ - CETIN
	STROM BEZ PĚŠTEBNÍHO ZÁSAHU	 NADZEMNÍ VEDENÍ NN DO 1kV - ČEZ
	STROM URČENÝ KE KÁCENÍ	 NADZEMNÍ VEDENÍ -VO
	NAVRŽENÝ STROM	
Třída cordata, ZB 14/16 3ks		
	INVENTARIZAČNÍ ČÍSLO	
1,2,..	NÁZEV PLOCHY DLE PASPORTU	
	U hřiště	
OSTATNÍ		
	HRANICE POZEMKU	
2190/2	KATASTRÁLNÍ ČÍSLO POZEMKU	
	HRANICE ŘEŠENÉHO ÚZEMÍ - PLOCHA ZELEŇ	
	ČÁRA DÉLKY STROMOŘADÍ	

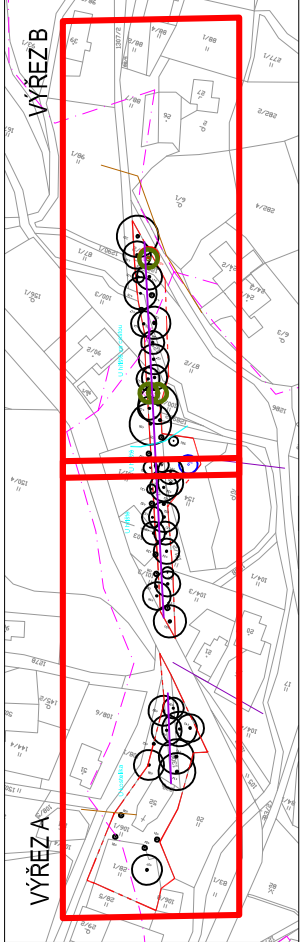
pozn.

Detailní popis pěstebních zásahů je uveden v inventarizačních tabulkách (viz. B - Rozpočet, výkaz výměr).

Jakákoliv změna při realizaci musí být konzultována s autorem PD.

Zákres inženýrských sítí v situaci je pouze orientační. Před započítáním prací je nutné vyjádřit průběh inženýrských sítí jednotlivými správci.


Vyjíždění stromů bude odsouhlaseno autorem PD na kontrolním dnu v průběhu realizace projektu.



CELKOVÉ SCHÉMA LOKALITY



OBJEDNATEL:	Město Šternberk, Horní náměstí 16, 785 01 Šternberk
STUPEŇ:	DPS
NÁZEV PROJEKTU:	Obnova alejí Šternberk
LOKALITA:	4. TĚŠÍKOV ALEJ
ČÁST DOKUMENTACE:	SITUACE INVENTARIZACE DŘEVIN, NÁVRHU PĚŠTEBNÍCH ZÁSAHŮ A VÝSADEB DŘEVIN

ZHOTOVITEL: SAFETREES, s.r.o. Hlínky 162/92, 603 00 Brno TEL: 602/42607, FAX: 54641236	VEDOUcí ZPRACOVATELSKÉHO TÝMU: Ing. JAROSLAV KOLÁŘÍK, Ph.D. ZPRACOVATELSKÝ TÝM: Ing. Jaroslav Kolářík, Ph. D Ing. Zdeněk Strádel		FORMÁT:	3 x A4
			MĚŘÍTKO:	1:500
			DATUM:	08/2019
			VÝKRES:	PARÉ:
		C4		