

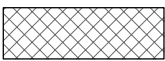


















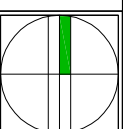
LEGENDA :

-  Riešená plocha 8899m²
-  Bytové domy (30 - 32 BJ)
-  Spevnené plochy (cesty, chodníky, parkoviská)

Dotknuté parcely na riešenej ploche sú vo vlastníctve Mesta Rožňava (investora)

-  5135 m² (CKN 7408/1, 66276 m², LV 5716, ostatná plocha)
-  1170 m² (CKN 1684/80, 1481 m², LV 3001, zastav.ploch. a nádvor.)
-  356 m² (CKN 1684/85, 7324 m², LV 3001, zastav.ploch. a nádvor.)
-  1715 m² (CKN 1684/77, 1715 m², LV 3001, zastav.ploch. a nádvor.)
-  115 m² (CKN 7408/10, 115 m², LV 5716, zastav.ploch. a nádvor.)
-  94 m² (CKN 7408/11, 94 m², LV 5716, zastav.ploch. a nádvor.)
-  137 m² (CKN 7408/12, 137 m², LV 5716, zastav.ploch. a nádvor.)
-  177 m² (CKN 7408/13, 177 m², LV 5716, zastav.ploch. a nádvor.)

-  Jestvujúca výsadba - skupiny
-  Jestvujúce dreviny
-  Komunikačné trasy - vyšľapané chodníky
-  Terénna nerovnosť
-  Trafostanica
-  Parkovisko

NÁZOV STAVBY:		NÁVRH ÚRAVY VNÚTROBLOKOVÉHO PRIESTRANSTVA NA SÍDLISKO DRUŽBA V ROŽŇAVE				
OBSAH:		SÚČASNÝ STAV A MAJETKOPRÁVNE VZŤAHY				
Miesto stavby:	Rožňava - sídlisko Družba	VYPRACOVAL A KRESLIL:	ZODPOVEDNÝ PROJEKTANT:			
INVESTOR:	Mesto Rožňava	Ing. Zuzana ŠTEFANOVÁ				
STUPEN SPRACOVANIA:	Realizačný projekt	L. Novomeského 30, Rožňava stefansdesign@azet.sk + 421 (0) 907 251360				
DÁTUM:	September 2017					
FORMÁT:	2 A4	MIERKA:	1 : 700	PARÉ:	ČÍSLO:	2.