





Investor je povinný pred začiatkom stavby zabezpečiť vytyčenie a vyznačenie všetkých podzemných inžinierskych sietí a vedení!






LEGENDA:

-  Gumová profilová dlažba 2,5/50/50 cm (60 m²)
-  Gumová profilová dlažba so spojovacími kolíkmi 4,5/50/50 cm (266 m²)
-  Pieskovisko
-  Chodníky z betónovej dlažby (906 m²)

1. VZOR - chodník (1,6 m)
- pri väčšine chodníkov

2. VZOR - chodník (2,1 m)
- "zberný" chodník, od kruhu po severné parkovisko

3. VZOR - chodník (1,6 m)
- kruhový chodník a "vejárový" pri pieskovisku



- Dlažba Citytop hnedá 10/20/6 cm
- Dlažba piesková Citytop 10/20/6 cm
- Obrubník hnedý parkový 5/20/100 cm

NÁZOV STAVBY:	NÁVRH ÚRAVY VNÚTROBLOKOVÉHO PRIESTRANSTVA NA SÍDLISKU DRUŽBA V ROŽŇAVE		
OBSAH:	SO - 01 SPEVNENÉ PLOCHY - vytyčovací výkres a Madačský plán		
Miesto STAVBY:	Rožňava - sídlisko Družba	VYPRACOVAL A KRESLIL:	ZOOPOVEDNÝ PROJEKTANT:
INVESTOR:	Mesto Rožňava	Ing. Zuzana Štefanová	Ing. arch. Ján Rusnák
STUPEŇ SPRACOVANIA:	Realizačný projekt	L. Novomeského 30, 048 01 Rožňava	- autorizovaný architekt
DÁTUM:	September 2017	stefansdesajn@azet.sk	PROPOLY - projektová kancelária
FORMÁT:	4 A4	MIERKA:	1: 500
		PARÉ:	ČÍSLO:
			6.