




Investor je povinný pred začiatkom stavby zabezpečiť vytýčenie a vyznačenie všetkých podzemných inžinierskych sietí a vedení !



**LEGENDA:**

-  Výsadba (4022 m2)
-  Piesok - riečny fr. 0/1 (52 m2)
-  Piesok - kopaný fr. 0/4 (170 m2)
-  Štrk drewný fr. 4/8 (347 m2)
-  Štrk vymývavý riečny fr. 32/64 (243 m2)
-  Gumová profilová dlažba 2,5/50/50 cm (60 m2)
-  Gumová profilová dlažba so spojovacími kolíkmy 4,5/50/50 cm (266 m2)
-  Chodníky (betónová dlažba):  
Dlažba Citytop hnedá a piesková 10/20/6 cm  
Obrubník hnedý parkový 5/20/100 cm
-  Plastový obrubník 45/100 cm - na oddelenie záhonov (639 m)
-  Betónový parkový obrubníky sivý 5/20/100 cm (235 m)
-  Drevené vyvýšené záhony, na výsadbu úžitkových alebo okrasných rastlín (0,4x2x2 m - 12 ks) vyplnené výživným substrátom
-  Nášlapné kamenné dosky (prírodné) 22 ks
-  Jestvujúce dreminy (ostávajú ako dočasná zeleň, po zapojení novej výsadby sa podľa potreby navrhujú odstrániť)
-  Navrhované nové dreminy - stromy (93 ks)

NÁZOV STAVBY:	NÁVRH ÚRAVY VNÚTROBLKOVÉHO PRIESTRANSTVA NA SÍDLISKU DRUŽBA V ROŽŇAVE		
OBSAH:	SO - 02 ZELEN - vytýčovací výkres		
MESTO STAVBY:	Rožňava - sídlisko Družba	VYPRACOVÁVA A KRESLIL:	ZOOPOVEDNÝ PROJEKTANT:
INVESTOR:	Mesto Rožňava	Ing. Zuzana Štefanová	Ing. arch. Ján Rusnák
STUPEŇ SPRACOVANIA:	Realizačný projekt	L. Novomeského 30, 048 01 Rožňava	- autorizovaný architekt
DÁTUM:	September 2017	stefansdesign@azet.sk	PROPOLY - projektová kancelária
FORMÁT:	4 A4	MIERKA:	1:500
		PARÉ:	ČÍSLO:
			9.