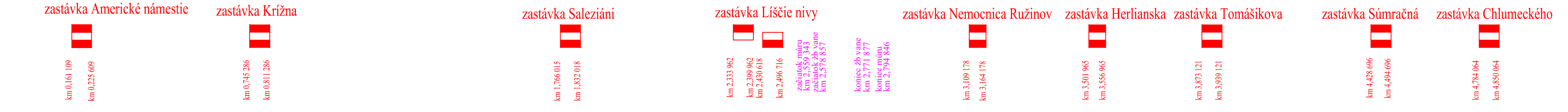
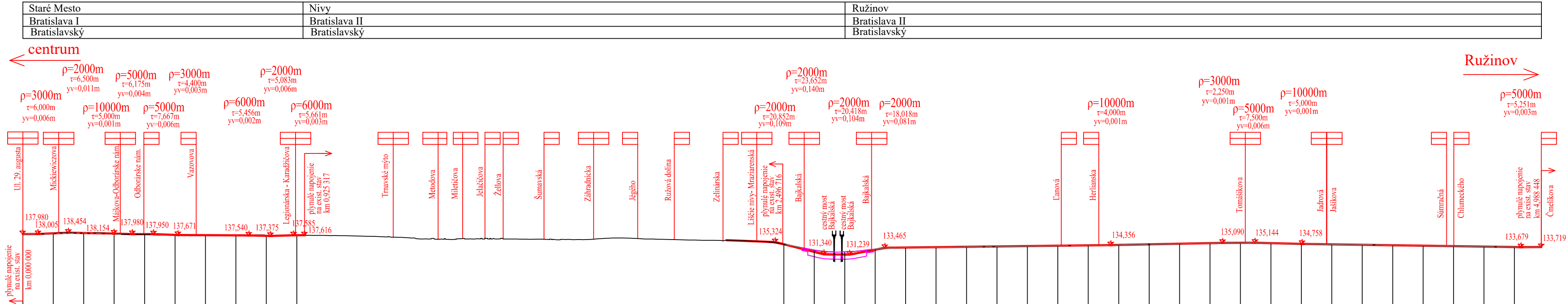


katastrálne územie:  
okres:  
kraj:

ET - RUŽINOVSKÁ RADIÁLA  
POZDĽŽNY PROFIL M 1:10 000/1:1000  
koľaj č.1

sklonové pomery



niveleta koľaje

kóty terénu

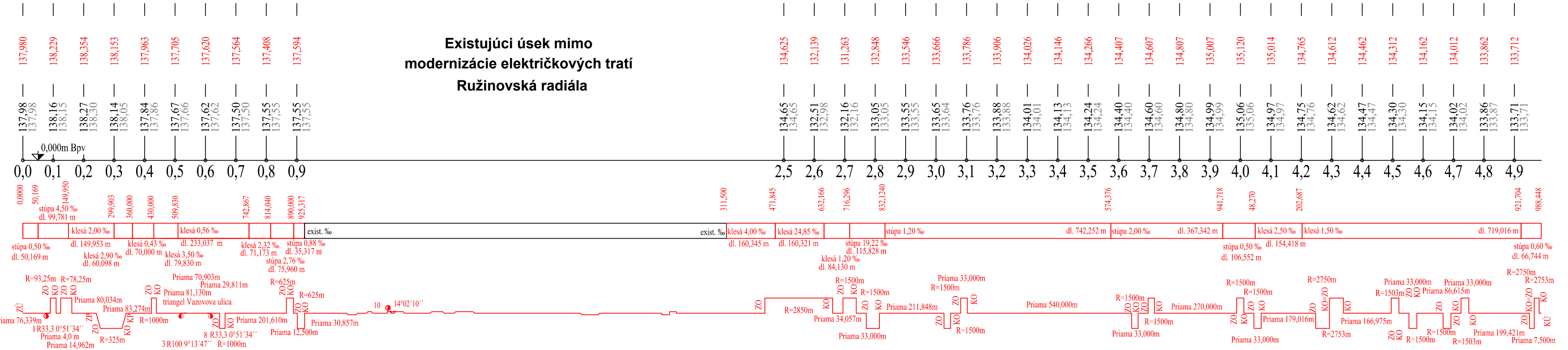
kóty nivelety TK

porovnávací rovina

staničenie

sklonové pomery

smerové pomery



EURÓPSKA ÚNIA  
Európske štrukturálne a investičné fondy  
OP Integrovaná infraštruktúra 2014 – 2020

MINISTERSTVO  
DOPRAVY A VÝSTAVBY  
SLOVENSKEJ REPUBLIKY

B03

SÚRADNICOVÝ SYSTÉM: S–JTSK v realizácii JTSK VÝŠKOVÝ SYSTÉM: BpV

NÁZOV STAVBY	Modernizácia električkových tratí RUŽINOVSKÁ RADIÁLA	
OBJEDNÁVATEĽ	Hlavné mesto Slovenskej republiky Bratislava Primaciálne nám. 1, 814 99 Bratislava	

PROJEKTANT	DOPRAVOPROJEKT, a.s. Kominárska 141/2,4 832 03 Bratislava	
HLAVNÝ INŽINIER PROJEKTU	Ing. Nikola Grančič	PODPIS
ČÍSLO ZÁKAZKY	8632-01	

PROJEKTANT OBJEKTU	DOPRAVOPROJEKT, a.s., divízia Bratislava II, Kominárska 141/2,4, 832 03 Bratislava	
ZODPOVEDNÝ PROJEKTANT	Ing. Martin Zajíček	PODPIS
VYPRACOVAL	Ing. Martin Zajíček	PODPIS
KONTROLOVAL	Ing. Igor Karchutůňák	PODPIS
IDENTIFIKAČNÉ ČÍSLO PRÍLOHY	MET-RR-DSP-C-B030-00000-001-X	

KRAJ: BRATISLAVSKÝ	OKRES: Bratislava I, Bratislava II, Bratislava III	DÁTUM	05.2023
KATASTRÁLNE ÚZEMIE: Staré Mesto, Nové Mesto, Nivy, Ružinov		FORMÁT	4 x A4
NÁZOV PRÍLOHY		MIERKA	1:10 000/1:1 000
		STUPEŇ PD	DSP
		Č. ZÁKAZKY	8632-01
		Č. SÚPRAVY	Č. PRÍLOHY
			001