

KATASTER
DRUH POVRCHU
VZDIALENOSŤ LOMOVÝCH BODOV

SMEROVÉ POMERY

SO 520
OCHRANA VODOVODU V KRÍŽNEJ ULICI,
km 0,570 - 0,920 EL. TRATE

VETVA "V2"

MIERKA 1:250/1:100

LEGENDA TYPU ČIAR
Pôvodný terén
Upravený terén
Navrh. potrubie

Hĺbka výkopu

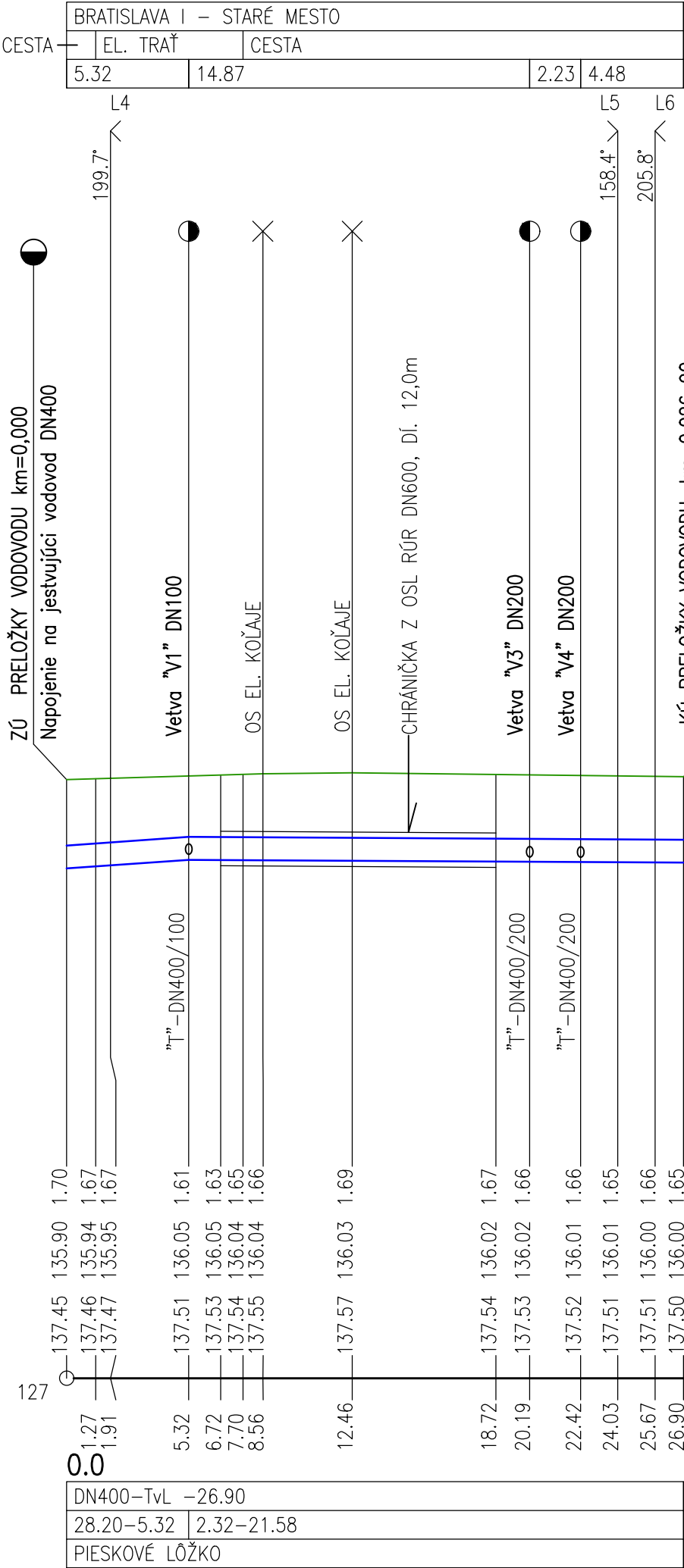
Kóta dna potrubia

Kóta pôvodného terénu

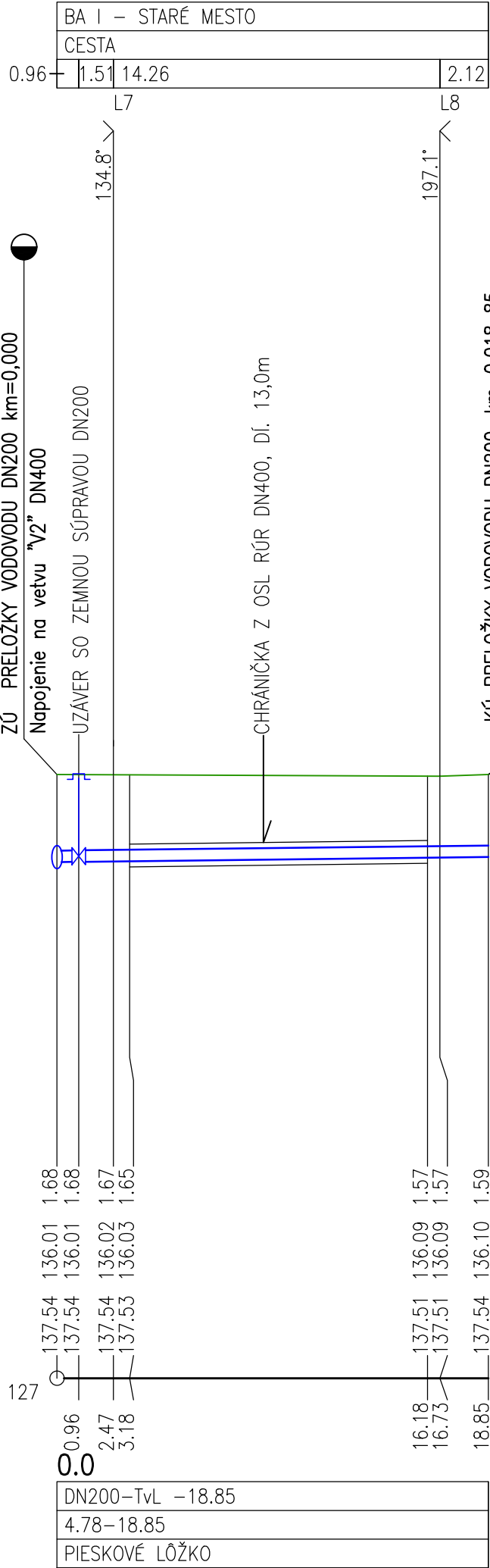
Porovnávacia rovina

Staničenie [km/m]

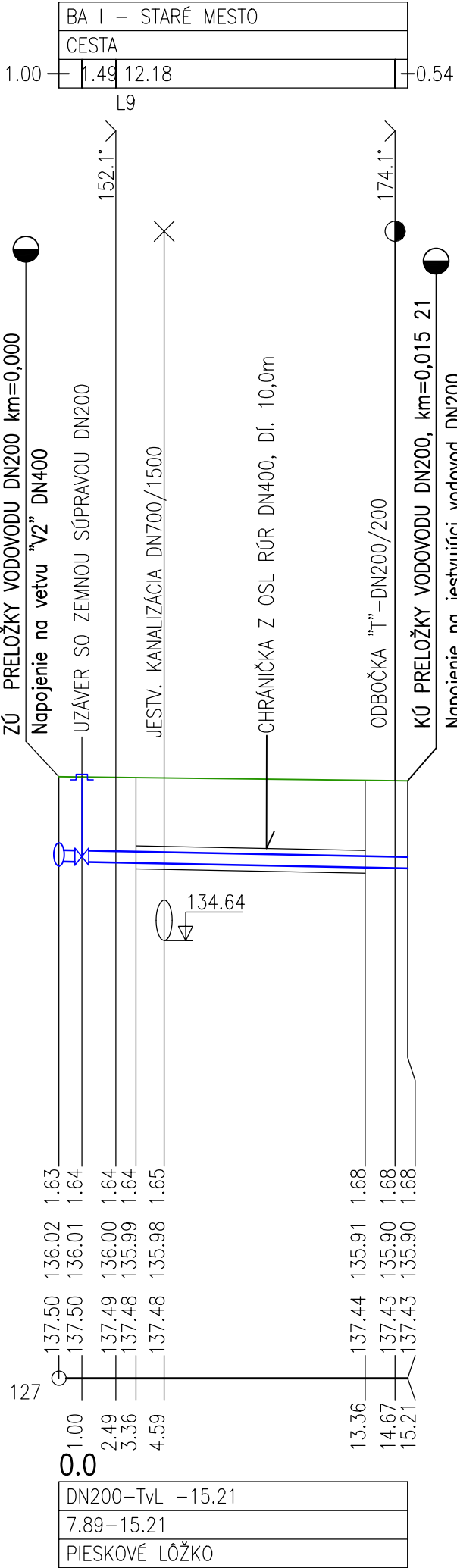
Profil [mm] - materiál - dĺžka [m]
Sklon [%] - dĺžka [m]
Uloženie potrubia



VETVA "V3"



VETVA "V4"



EURÓPSKA ÚNIA
Európske štrukturálne a investičné fondy
OP Integrovaná infraštruktúra 2014 – 2020



MINISTERSTVO
DOPRAVY A VÝSTAVBY
SLOVENSKEJ REPUBLIKY

D-520

SÚRADNICOVÝ SYSTÉM: S-JTSK v realizácii JTSK

VÝŠKOVÝ SYSTÉM: Bpv

NÁZOV STAVBY			
Modernizácia električkových tratí RUŽINOVSKÁ RADIÁLA			
OBJEDNÁVATEĽ		Hlavné mesto Slovenskej republiky Bratislava Prímadiálne nám. 1, 814 99 Bratislava	
PROJEKTANT		DOPRAVOPROJEKT, a.s. Kominárska 141/2,4 832 03 Bratislava	
HLAVNÝ INŽINIER PROJEKTU		Ing. Nikola Grančič	
ČÍSLO ZÁKAZKY		8632-01	
PROJEKTANT OBJEKTU		DOPRAVOPROJEKT, a.s., divízia Bratislava II, Kominárska 141/2,4, 832 03 Bratislava	
ZODPOVEDNÝ PROJEKTANT		Ing. Peter MESZÁROS	
VYPRACOVAL		Ing. Peter MESZÁROS	
KONTROLOVAL		Roman ZÁLEŠÁK	
IDENTIFIKAČNÉ ČÍSLO PRÍLOHY		MET-RR-DSP-C-D000-52000-005-X	
KRAJ: BRATISLAVSKÝ		OKRES: Bratislava I	
KATASTRÁLNE OZEMIE: Staré Mesto		DÁTUM	
NÁZOV OBJEKTU		FORMÁT	
OCHRANA VODOVODU V KRÍŽNEJ ULICI, km 0,570 - 0,920 EL. TRATE		05.2023	
NÁZOV PRÍLOHY		MIERKA	
POZDĹŽNY PROFIL VETVY "V2, V3, V4"		1:250/1:100	
		STUPEŇ PD	
		DSP	
		Č. ZÁKAZKY	
		8632-01	
		Č. SÚPRAVY	
		Č. PRÍLOHY	
		005	