



EURÓPSKA ÚNIA

Európske štrukturálne a investičné fondy  
OP Integrovaná infraštruktúra 2014 – 2020







MINISTERSTVO

DOPRAVY A VÝSTAVBY  
SLOVENSKEJ REPUBLIKY

NÁLEŽITOSŤAMI A PRESNOSŤOU  
ZODPOVEDÁ PREDPISOM

# F06



NÁZOV STAVBY		<b>Modernizácia električkových tratí RUŽINOVSKÁ RADIÁLA</b>	
OBJEDNÁVATEĽ	 <b>BRATISLAVA</b>	Hlavné mesto Slovenskej republiky Bratislava Primaciálne nám. 1, 814 99 Bratislava	
PROJEKTANT		DOPRAVOPROJEKT, a.s. Kominárska 141/2,4 832 03 Bratislava	
		HLAVNÝ INŽINIER PROJEKTU	Ing. Nikola Grančič
		ČÍSLO ZÁKAZKY	8632-01
PROJEKTANT OBJEKTU		DOPRAVOPROJEKT, a.s., divízia Bratislava II, Kominárska 141/2,4, 832 03 Bratislava	
		ZODPOVEDNÝ GEODET	Ing. Jozef Bizub
		VYPRACOVAL	Ing. Zuzana Rybecká
		KONTROLOVAL	Ing. Branislav Vávra
		IDENTIFIKAČNÉ ČÍSLO PRÍLOHY	MET-RR-DSP-C-F060-00000-004-X
KRAJ: BRATISLAVSKÝ		DÁTUM	05.2023
KATASTRÁLNE ÚZEMIE: Ružinov		FORMÁT	
NÁZOV ČASTI		MIERKA	
<b>ZOZNAM DOTKNUTÝCH PARCIEL</b>		STUPEŇ PD	DSP
		Č. ZÁKAZKY	8632-01
NÁZOV PRÍLOHY		Č. SÚPRAVY	Č. PRÍLOHY
<b>ZOZNAM Č. 4</b>			<b>004</b>

**ZOZNAM DOTKNUTÝCH PARCEL PO OBJEKTOCH**

 stupeň dokumentácie : **DSP**

 stavba : **Modernizácia električkových tratí Ružinovská radiála**

 katastrálne územie: **Ružinov**

 objekt: **811-00**

katastrálne územie	číslo GP	dočasný záber						ročný záber						poznámka	
		číslo parcely						číslo parcely							
		KN-E	KN-C	PKN	KN po zápise GP TZ			KN-E	KN-C	PKN	KN po zápise GP TZ				
					KN-E	KN-C	PKN				KN-E	KN-C	PKN		
Ružinov			1083/2												
Ružinov			1083/5												
Ružinov			1090/1												
Ružinov			1155												
Ružinov			1197/12												
Ružinov			1197/98												
Ružinov			1197/105												
Ružinov			1205/15												
Ružinov			1205/44												
Ružinov			1222/8												
Ružinov			1222/24												
Ružinov			1222/26												
Ružinov			1222/27												
Ružinov			1222/28												
Ružinov			1234/138												
Ružinov			1234/166												
Ružinov			1235/127												
Ružinov			1235/145												
Ružinov			1235/146												
Ružinov			1236/19												
Ružinov			1236/20												
Ružinov			1236/25												
Ružinov			1240/347												
Ružinov			1240/355												
Ružinov			1240/383												
Ružinov			3184/2												
Ružinov			3184/22												
Ružinov			3184/23												
Ružinov			3184/24												
Ružinov			3184/25												
Ružinov			3184/129												
Ružinov			3184/168												
Ružinov			3184/177												
Ružinov			3186/15												
Ružinov			3193/24												
Ružinov			15293/4												
Ružinov			15294/13												
Ružinov			15294/21												
Ružinov			15294/22												
Ružinov			15294/23												
Ružinov			15294/24												
Ružinov			15294/26												
Ružinov			15294/87												
Ružinov			15294/184												
Ružinov			15294/289												
Ružinov			15568/4												
Ružinov			15568/14												
Ružinov			15568/36												
Ružinov			15568/37												
Ružinov			15568/38												

katastrálne územie	číslo GP	dočasný záber						ročný záber						poznámka	
		číslo parcely						číslo parcely							
		KN-E	KN-C	PKN	KN po zápise GP TZ			KN-E	KN-C	PKN	KN po zápise GP TZ				
					KN-E	KN-C	PKN				KN-E	KN-C	PKN		
Ružinov			15568/66												
Ružinov			15568/67												
Ružinov			15568/71												
Ružinov			15600/4												
Ružinov			15610/1												
Ružinov			15650/4												
Ružinov			15662/1												
Ružinov			15662/2												
Ružinov			15662/4												
Ružinov			22205/1												
Ružinov			22213/5												
Ružinov			22213/6												
Ružinov			22213/16												
Ružinov			22213/24												
Ružinov			22213/27												
Ružinov			22215/2												
Ružinov			22216/8												
Ružinov			22216/17												
Ružinov			22216/18												
Ružinov			22218/11												
Ružinov			22218/13												
Ružinov			22850/2												
Ružinov			22850/4												
Ružinov			22850/20												
Ružinov		1-15287/100													
Ružinov		1-15289													
Ružinov		1-15290													
Ružinov		1-15291													
Ružinov		1-15293/1													
Ružinov		1-15294/101													
Ružinov		1-15554/500													
Ružinov		1-15555													
Ružinov		1-15568													
Ružinov		1-15569/200													
Ružinov		1-15603													
Ružinov		1-15604													
Ružinov		1-15605													
Ružinov		1-15606													
Ružinov		1-15650/200													
Ružinov		1-15659/1													
Ružinov		1-15659/2													
Ružinov		1-15660													
Ružinov		1-15661													
Ružinov		1-15662/1													
Ružinov		1-15662/2													
Ružinov		1-22193/400													
Ružinov		1-22205/300													
Ružinov		1-22206/300													
Ružinov		1-22209/100													
Ružinov		7-433/101													
Ružinov		7-461													
Ružinov		7-463/200													
Ružinov		7-474/53													
Ružinov		7-474/54													
Ružinov		7-474/55													
Ružinov		7-474/56													
Ružinov		7-474/57													
Ružinov		7-474/58													
Ružinov		7-474/59													

katastrálne územie	číslo GP	dočasný záber						ročný záber						poznámka
		číslo parcely						číslo parcely						
		KN-E	KN-C	PKN	KN po zápise GP TZ			KN-E	KN-C	PKN	KN po zápise GP TZ			
KN-E	KN-C				PKN	KN-E	KN-C				PKN			
Ružinov		7-474/80												
Ružinov		7-474/81												
Ružinov		7-474/82												
Ružinov		7-474/83												
Ružinov		7-474/284												
Ružinov		7-474/286												
Ružinov		7-474/386												
Ružinov		7-478												
Ružinov		7-479/3												
Ružinov		7-480/1												
Ružinov		7-480/2												
Ružinov		7-481												
Ružinov		7-483												
Ružinov		7-679/200												
Ružinov		7-680/502												
Ružinov		7-684/200												
Ružinov		7-685/200												
Ružinov		7-686/100												
Ružinov		7-687/200												
Ružinov		7-687/300												
Ružinov		7-688/200												
Ružinov		7-689												
Ružinov		7-690												
Ružinov		7-691/200												
Ružinov		7-692												
Ružinov		7-693/200												
Ružinov		7-701												
Ružinov		7-709/700												
Ružinov		7-710/300												
Ružinov		7-711/500												

**ZOZNAM DOTKNUTÝCH PARCEL PO OBJEKTOCH**

 stupeň dokumentácie : **DSP**

 stavba : **Modernizácia elektrických tratí Ružinovská radiála**

 katastrálne územie: **Ružinov**

 objekt: **812-00**

katastrálne územie	číslo GP	dočasný záber						ročný záber						poznámka
		číslo parcely						číslo parcely						
		KN-E	KN-C	PKN	KN po zápise GP TZ			KN-E	KN-C	PKN	KN po zápise GP TZ			
					KN-E	KN-C	PKN				KN-E	KN-C	PKN	
Ružinov									1090/1					
Ružinov									1197/105					
Ružinov									1205/15					
Ružinov									1207/23					
Ružinov									1225/8					
Ružinov									1235/122					
Ružinov									1236/21					
Ružinov									1236/25					
Ružinov									1327/104					
Ružinov									15284/113					
Ružinov									15284/122					
Ružinov									15288/18					
Ružinov									15288/54					
Ružinov									15288/74					
Ružinov									15288/82					
Ružinov									15294/9					
Ružinov									15294/22					
Ružinov									15294/78					
Ružinov									15294/87					
Ružinov									15294/179					
Ružinov									15294/186					
Ružinov									15294/187					
Ružinov									15294/277					
Ružinov									15294/288					
Ružinov									15568/12					
Ružinov									15568/71					
Ružinov									15607/1					
Ružinov									15607/2					
Ružinov									15609/1					
Ružinov									15610/1					
Ružinov									15610/4					
Ružinov									15662/4					
Ružinov									15681/2					
Ružinov									22192/10					
Ružinov									22192/16					
Ružinov									22216/17					
Ružinov									22218/11					
Ružinov									22218/13					
Ružinov									22850/20					
Ružinov								1-15288/200						
Ružinov								1-15289						
Ružinov								1-15290						
Ružinov								1-15293/1						
Ružinov								1-15294/201						
Ružinov								1-15568						
Ružinov								1-15606						
Ružinov								1-15661						
Ružinov								7-687/200						
Ružinov								7-688/200						
Ružinov								7-689						