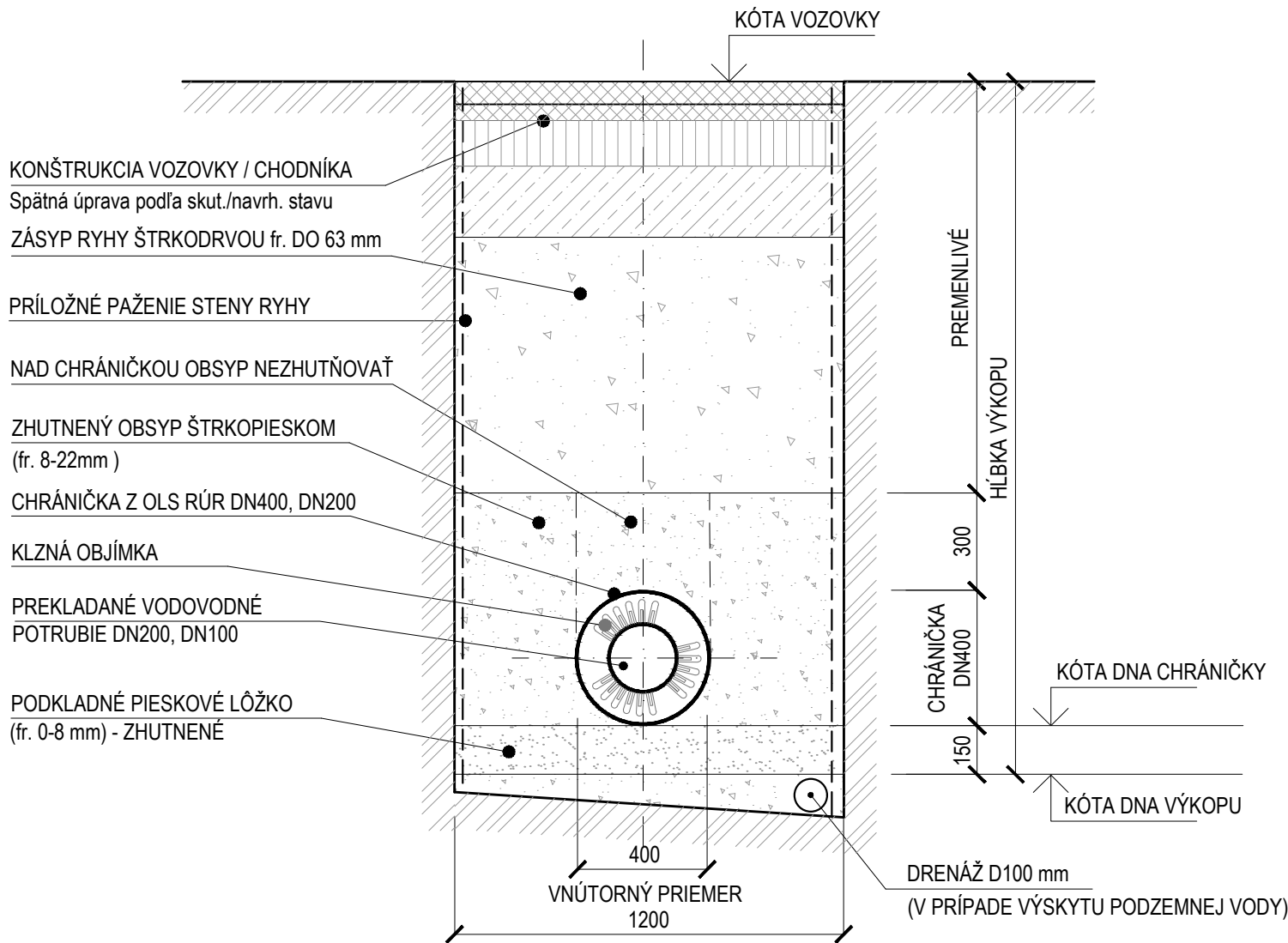
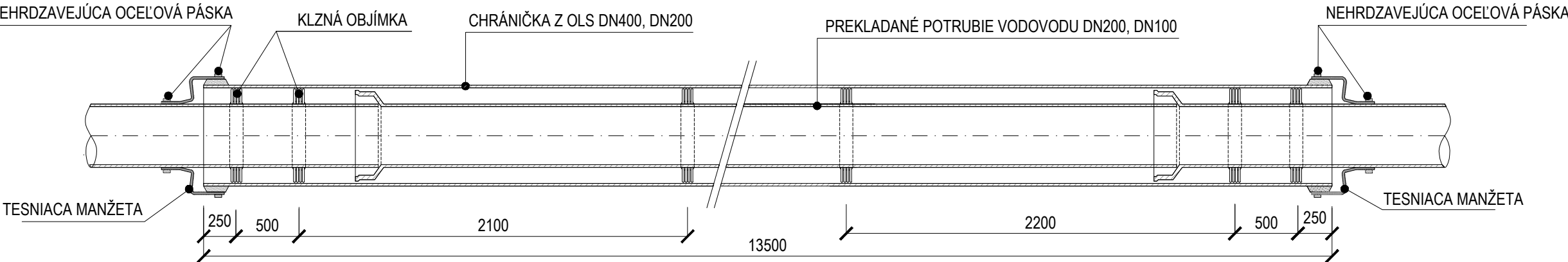


ULOŽENIE POTRUBIA V CHRÁNIČKE

M 1:20



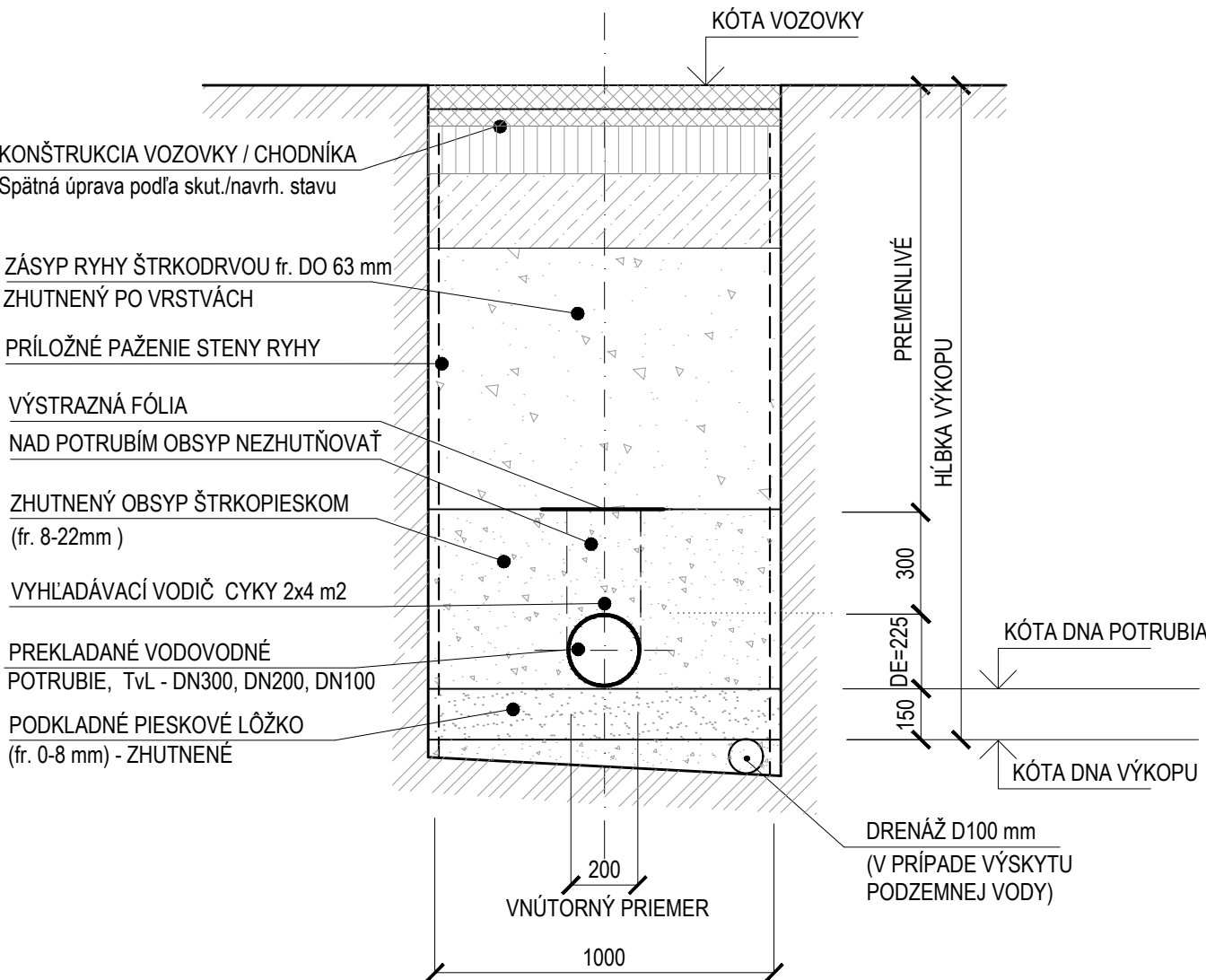
VZOROVÉ ULOŽENIE POTRUBIA V CHRÁNIČKE  
POZDĽŽNY REZ



POZNÁMKA:  
- OD HLĽKY VÝKOPU 1,20 m MUSIA BYŤ STENY VÝKOPOVEJ RYHY ZABEZPEČENÉ PRÍLOŽNÝM PAŽENÍM  
- PRED ZAPOČATÍM VÝKOPOVÝCH PRÁČ NA TRASÁCH KANALIZÁCIE MUSIA BYŤ VYTÝČENÉ VŠETKY EXISTUJÚCE PODZEMNÉ VEDENIA, ABY PRI VÝKOPOCH NEDOŠLO K ICH PRÍPADNÉMU POŠKODENIU. V TOMTO MIESTE MUSÍ BYŤ VÝKOP REALIZOVANÝ RUČNÝM SPÔSOBOM.

ULOŽENIE POTRUBIA

M 1:20





EURÓPSKA ÚNIA  
Európske štrukturálne a investičné fondy  
OP Integrovaná infraštruktúra 2014 – 2020



MINISTERSTVO  
DOPRAVY A VÝSTAVBY  
SLOVENSKEJ REPUBLIKY

D-520

SÚRADNICOVÝ SYSTÉM: S-JTSK v realizácii JTSK  
VÝŠKOVÝ SYSTÉM: BpV

NÁZOV STAVBY <b>Modernizácia električkových tratí RUŽINOVSKÁ RADIÁLA</b>			
OBJEDNÁVATEĽ 	Hlavné mesto Slovenskej republiky Bratislava Primaciálne nám. 1, 814 99 Bratislava		
PROJEKTANT 	DOPRAVOPROJEKT, a.s. Kominárska 141/2,4 832 03 Bratislava		PODPIS 
HLAVNÝ INŽINIER PROJEKTU ČÍSLO ZÁKAZKY	Ing. Nikola Grančič 8632-01		
PROJEKTANT OBJEKTU 	DOPRAVOPROJEKT, a.s., divízia Bratislava II, Kominárska 141/2,4, 832 03 Bratislava		
ZODPOVEDNÝ PROJEKTANT VYPRACOVAL KONTROLOVAL IDENTIFIKAČNÉ ČÍSLO PRÍLOHY	Ing. Peter MÉSAROS Ing. Peter MÉSAROS Roman ZÁLEŠÁK MET-RR-DSP-C-D000-52000-006-X	PODPIS  PODPIS  PODPIS 	
KRAJ: BRATISLAVSKÝ KATASTRÁLNE OZEMIE: Staré Mesto		OKRES: Bratislava I	DÁTUM FORMÁT MIERKA STUPEŇ PD Č. ZÁKAZKY
NÁZOV OBJEKTU <b>OCHRANA VODOVODU V KRÍŽNEJ ULICI, km 0,570 - 0,920 EL. TRATE</b>			05.2023 3x A4 1:20 DSP 8632-01
NÁZOV PRÍLOHY <b>ULOŽENIE POTRUBIA</b>		Č. SÓPRAVY	Č. PRÍLOHY <b>006</b>