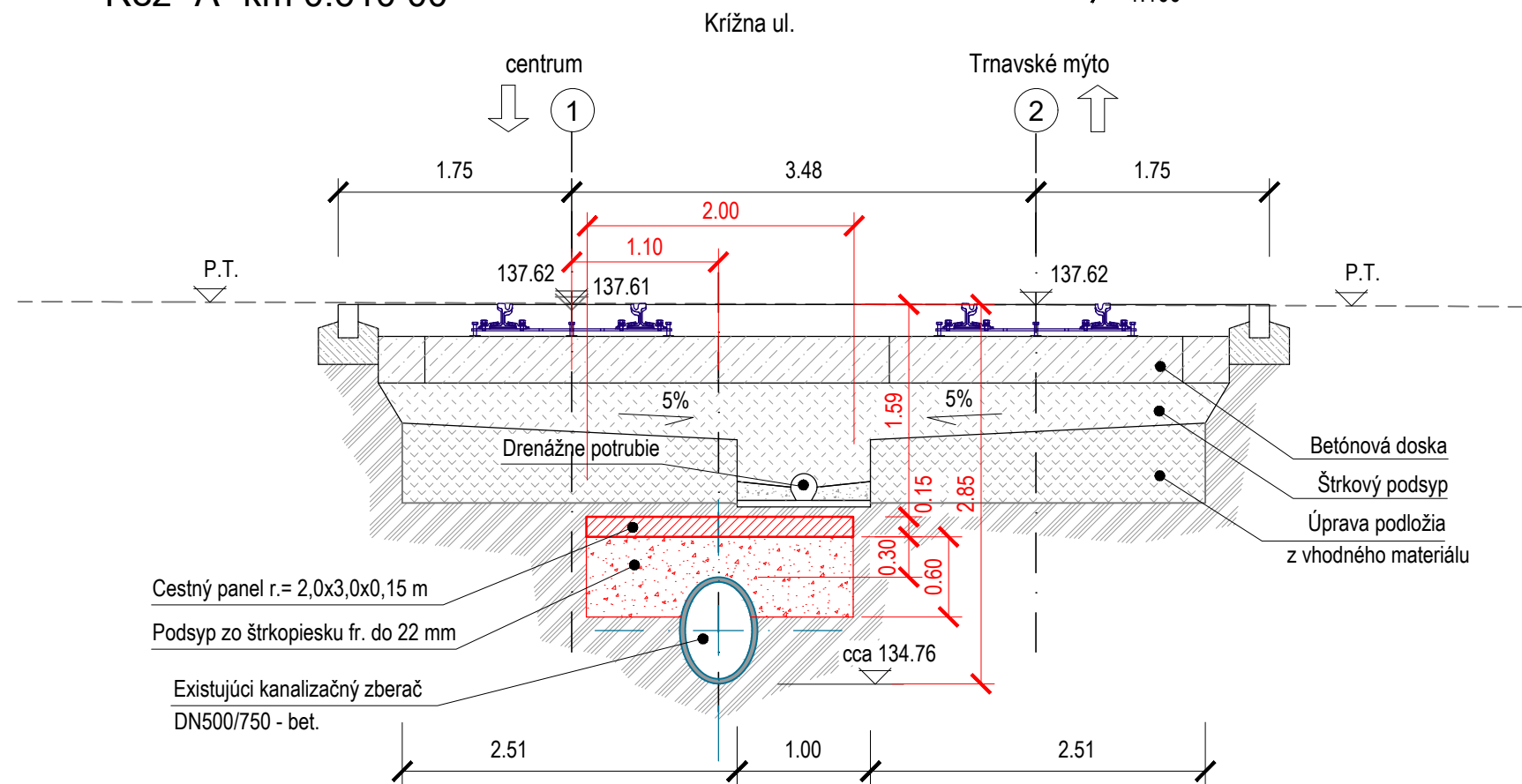
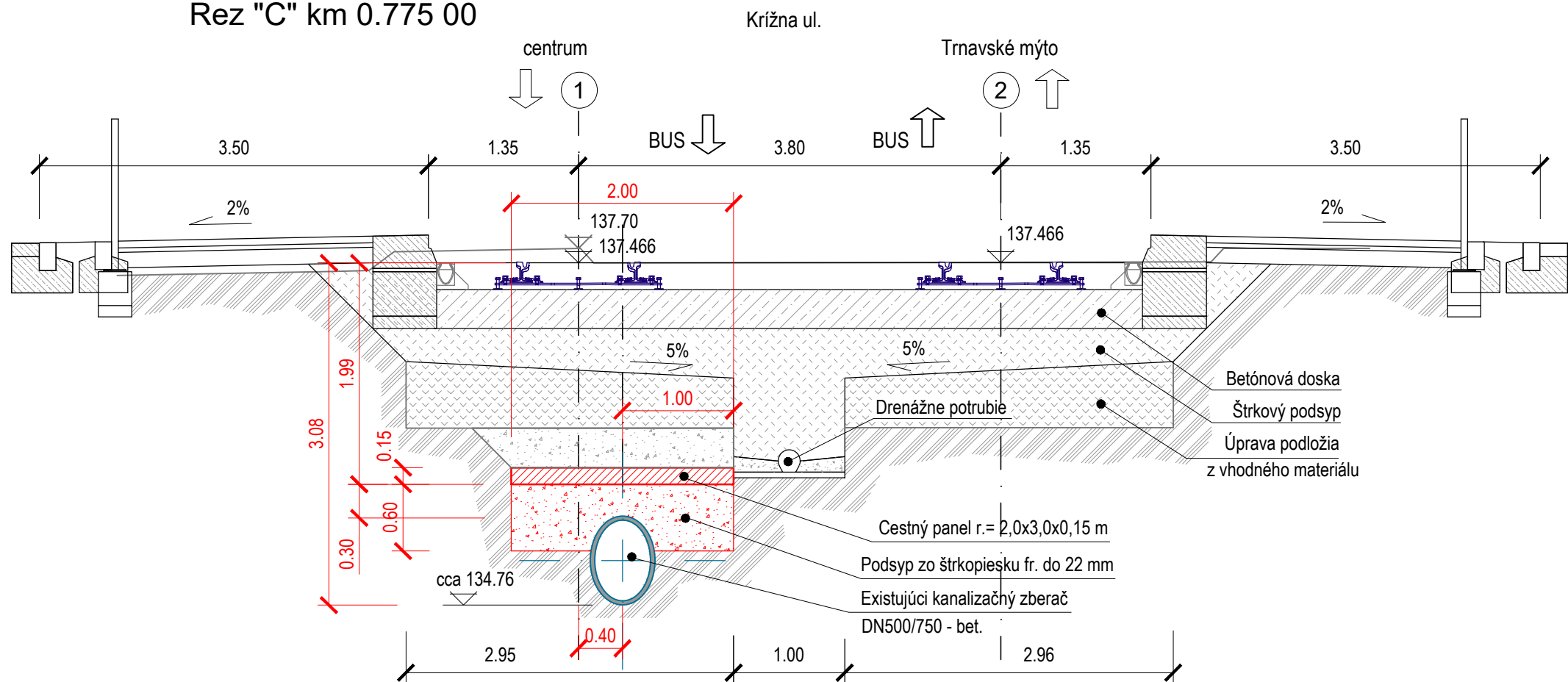


DETAIL OCHRANY POTRUBIA

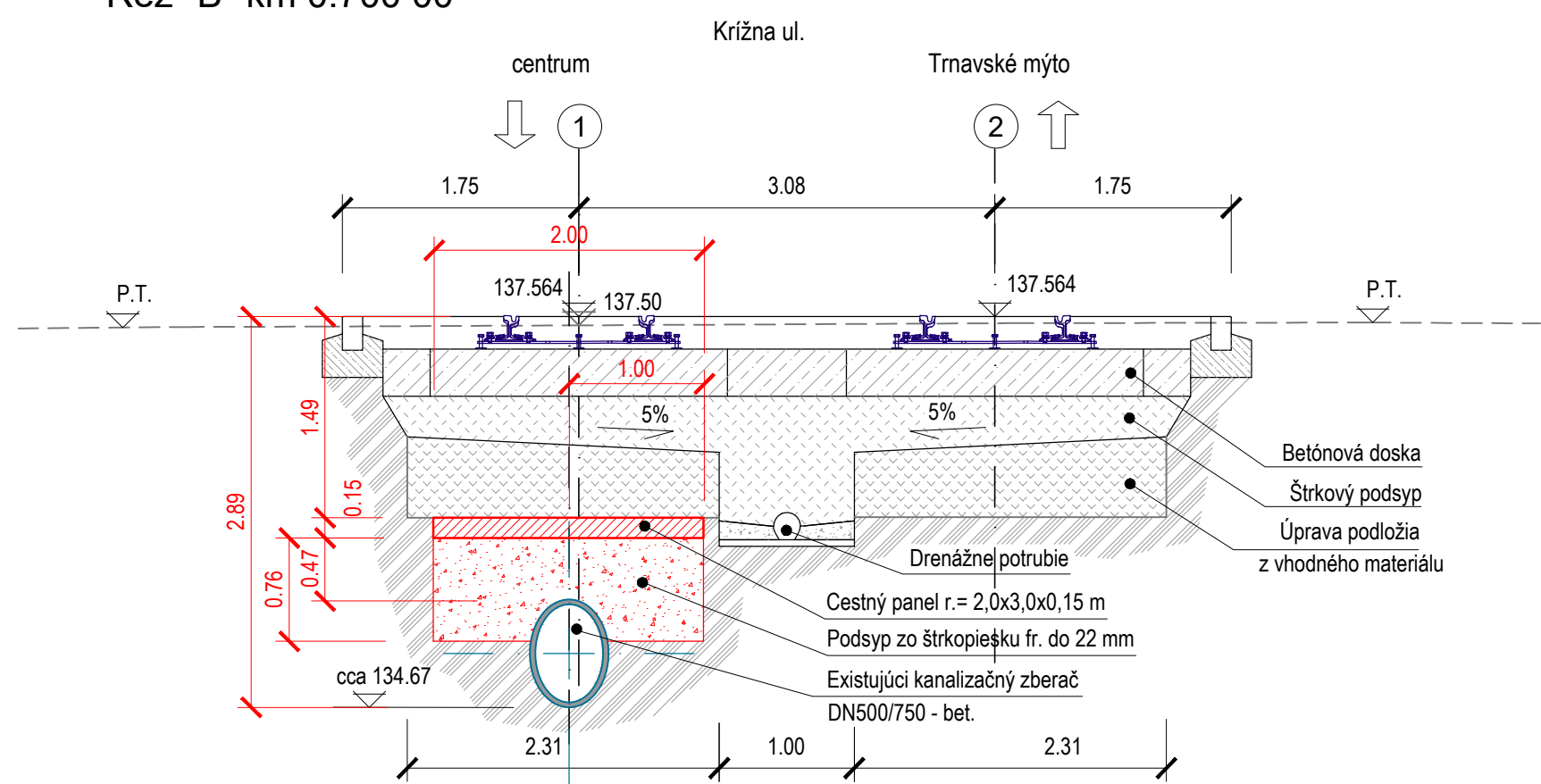
Rez "A" km 0.610 00



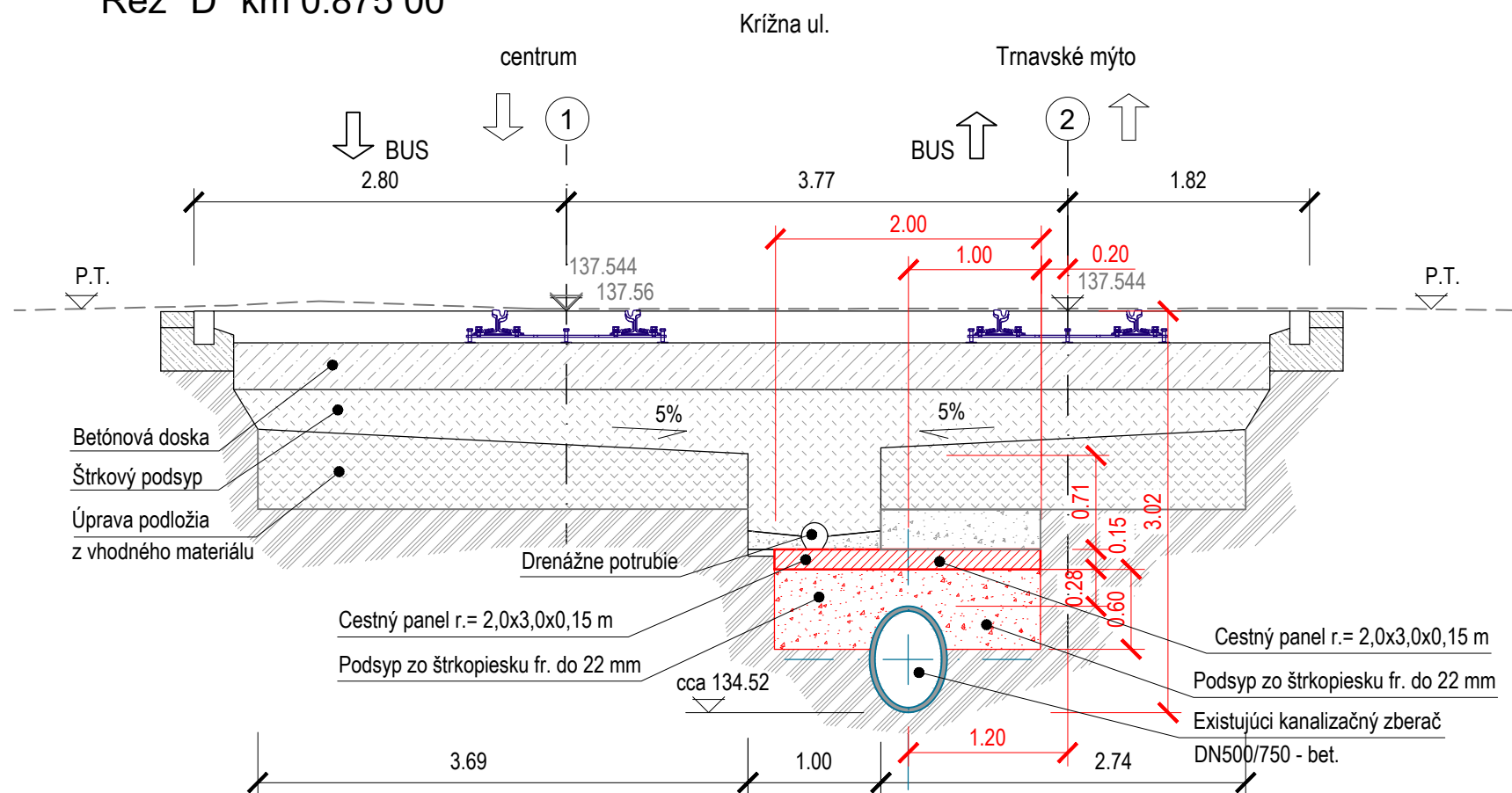
Rez "C" km 0.775 00



Rez "B" km 0.700 00



Rez "D" km 0.875 00



POZNÁMKA :

Polohové a výškové umiestnenie roznášacích panelov nad potrubie bude upresnené po obnaužení exist. kanalizačného potrubia



EURÓPSKA ÚNIA
Európske štrukturálne a investičné fondy
OP Integrovaná infraštruktúra 2014 – 2020










MINISTERSTVO
DOPRAVY A VÝSTAVBY
SLOVENSKEJ REPUBLIKY

D-512

mi

SÚRADNICOVÝ SYSTÉM: S-JTSK v realizácii JTSK

VÝŠKOVÝ SYSTÉM: Bpv

NÁZOV STAVBY		Modernizácia električkových tratí RUŽINOVSKÁ RADIÁLA	
OBJEDNÁVATEĽ 		Hlavné mesto Slovenskej republiky Bratislava Prímociálne nám. 1, 814 99 Bratislava	
PROJEKTANT 	DOPRAVOPROJEKT, a.s. Kominárska 141/2,4 832 03 Bratislava		PODPIS 
	HLAVNÝ INŽINIER PROJEKTU	Ing. Nikola Grančič	
	ČÍSLO ZÁKAZKY	8632-01	
PROJEKTANT OBJEKTU 	DOPRAVOPROJEKT, a.s., divízia Bratislava II, Kominárska 141/2,4, 832 03 Bratislava		
	ZODPOVEDNÝ PROJEKTANT	Ing. Peter MÉSÁROS	PODPIS 
	VYPRACOVAL	Ing. Peter MÉSÁROS	PODPIS 
	KONTROLOVAL	Roman ZÁLEŠÁK	PODPIS 
	IDENTIFIKAČNÉ ČÍSLO PRÍLOHY	MET-RR-DSP-C-D000-51200-004-X	
KRAJ: BRATISLAVSKÝ		OKRES: Bratislava I	DÁTUM 05.2023
KATASTRÁLNE OZEMIE: Staré Mesto			FORMÁT 4x4
NÁZOV OBJEKTU	REKONŠTRUKCIA VEREJNEJ KANALIZÁCIE V KRÍŽNEJ ULICI, km 0,570 - 0,920 EL.TRATE		MIERKA 1:50
			STUPEŇ PD DSP
NÁZOV PRÍLOHY	OCHRANA POTRUBIA		Č. ZÁKAZKY 8632-01
			Č. SÓPRAVY