

VYTÝČENIE PRIESTOROVEJ POLOHY (K269 Záhradnícka - Mraziarenská , M 1:500)

LEGENDA CDS :

- Stožiar CDS

②

Označenie stožiarov CDS

Rameno výložníkového stožiaru CDS

Radič cestnej dopravnej signalizácie

VDS-AP Vozidlový detekčný systém – prístupový bod

VDS-R Vozidlový detekčný systém – opakovač prenosu

•

DV

Vozidlový detekčný systém – detektor vozidla

•

DC

Vozidlový detekčný systém – detektor cyklista

•

DE

Vozidlový detekčný systém – detektor električka
- CDS-SIG

Kábel CDS

CDS-KK

Kábel KK

CDS-KD

Kábel KD

CDS-NN

Kábel NN

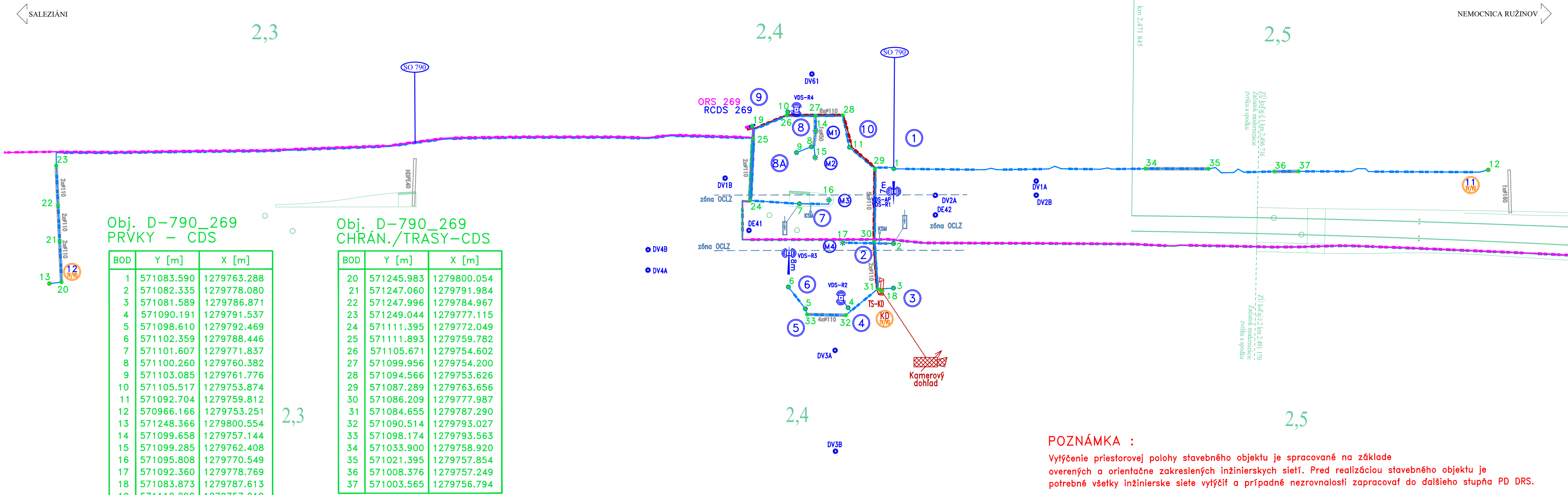
Chráničky CDS

Prierazka

Zóna vrchného trolejového vedenia

5m



20m



POZNÁMKA :

Vytýčenie priestorovej polohy stavebného objektu je spracované na základe overených a orientačne zakreslených inžinierskych sietí. Pred realizáciou stavebného objektu je potrebné všetky inžinierske siete vytýčiť a prípadné nezrovnalosti zapracovať do ďalšieho stupňa PD DRS.

D-790

SÚRADNICOVÝ SYSTÉM S-JTSK v realizácii JTSK		VÝŠKOVÝ SYSTÉM: Bpv	
NÁZOV STAVBY			
Modernizácia električkových tratí RUŽINOVSKÁ RADIÁLA			
OBJEDNÁVATEĽ		Hlavné mesto Slovenskej republiky Bratislava Primaciálne nám. 1, 814 99 Bratislava	
			
PROJEKTANT		DOPRAVOPROJEKT, a.s. Kominárska 141/2,4 832 03 Bratislava	
			
HLAVNÝ INŽINIER PROJEKTU		Ing. Nikola Grančič	PODPIS
ČÍSLO ZÁKAZKY		8632-01	
PROJEKTANT OBJEKTU			
Jašíkova 2, 821 03 Bratislava			
ZODPOVEDNÝ PROJEKTANT		Ing. Martin Zeleník	PODPIS
VYPRACOVAL		Marcel Laurinský	PODPIS
KONTROLOVAL		Peter Pavelka	PODPIS
IDENTIFIKAČNÉ ČÍSLO PRÍLOHY		MET-RR-DSP-C-0000-79000-909-X	
KRAJ: BRATISLAVSKÝ		OKRES: Bratislava I, Bratislava II, Bratislava III	
KATASTRÁLNE ÚZEMIE: Staré Mesto, Nové Mesto, Nivy, Ružinov		DÁTUM	05.2023
NÁZOV PRÍLOHY		FORMÁT	4 x A4
VYTÝČENIE PRIESTOROVEJ POLOHY (K269 Záhradnícka – Mraziarenská)		MIERKA	1:500
		STUPEŇ PD	DSP
		Č. ZÁKAZKY	8632-01
		Č. SÚPRAVY	Č. PRÍLOHY
			909

VYTÝČENIE PRIESTOROVEJ POLOHY

(K269 Záhradnícka – Mraziarenská)