






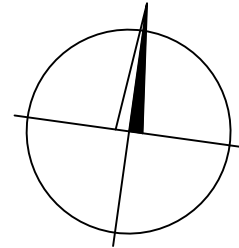



Legenda:

-  Pôvodné vodorovné dopravné značenie
-  Nové vodorovné dopravné značenie
-  Vodorovné dopravné značenie určené na odstránenie
-  Navrhované parkovacie dorazy
-  Existujúca plocha cyklopruhu
-  Navrhovaná plocha cyklopruhu
-  P8 Pôvodné zvislé dopravné značenie



	MAGISTRÁT HLAVNÉHO MESTA SR BRATISLAVY SEKCIA DOPRAVY ODDELENIE PARKOVANIA											
	Parkovacia politika PAAS - BA Karlova Ves Návrh vodorovného dopravného značenia na ulici Hany Meličkovej											
VYPRACOVAL: Ing. Samuel Zechel	VERZIA 1	<table border="1" style="width: 100%; border-collapse: collapse; font-size: x-small;"> <tr> <td style="width: 50%;">ČÍSLO ÚLOHY</td> <td style="width: 50%;">29. 01. 2024</td> </tr> <tr> <td>DÁTUM</td> <td>1</td> </tr> <tr> <td>POČET A3</td> <td>1:500</td> </tr> <tr> <td>MIERKA</td> <td>ČÍSLO PRÍLOHY</td> </tr> <tr> <td></td> <td>1/1</td> </tr> </table>	ČÍSLO ÚLOHY	29. 01. 2024	DÁTUM	1	POČET A3	1:500	MIERKA	ČÍSLO PRÍLOHY		1/1
ČÍSLO ÚLOHY	29. 01. 2024											
DÁTUM	1											
POČET A3	1:500											
MIERKA	ČÍSLO PRÍLOHY											
	1/1											